

Bålstad-Köla - WA64124530 / SE663498-129911



Vattenkategori	Grundvatten	Län	Värmland - 17
Typ	Vattenförekomst	Kommun	Eda - 1730
Distrikt	5. Västerhavet (nationell del) - SE5	Yta (km²)	2,7
Huvudavrinningsområde	Göta älv - SE108000		


Mer information <http://viss.lansstyrelsen.se/Waters.aspx?waterMSCD=WA64124530>

Viktigt att tänka på ang. grundvattenförekomsternas utbredning


Grundvattenförekomsterna som redovisas i VISS är framtagna för vattenförvaltningens syften. De är ett urval av SGUs hydrogeologiska data, och vid hydrogeologiska bedömningar bör det alltid ske en kontroll om ytterligare information finns att tillgå i ordinarie databaser.

Miljö kvalitetsnorm**Kemisk status grundvatten**

Version: Beslutad

Kvalitetskrav
 God kemisk grundvattenstatus

Av 11 § i SGU:s föreskrifter (SGU-FS 2008:2) framgår det att vattenmyndigheten ska fastställa kvalitetskrav för de grundvattenförekomster i vattendistriktet som har bedömts vara i riskzonen för att inte uppnå god grundvattenstatus senast den 22 december 2015. Sådana kvalitetskrav skulle ha fastställts senast den 22 december 2008. Samtliga vattenmyndigheter har gemensamt bedömt att det är lämpligt att fastställa miljö kvalitetsnormer för samtliga grundvattenförekomster, oavsett om de har bedömts vara i riskzonen eller inte.

























Kvantitativ status**Kvalitetskrav**
 God kvantitativ status

Av 11 § i SGU:s föreskrifter (SGU-FS 2008:2) framgår det att vattenmyndigheten ska fastställa kvalitetskrav för de grundvattenförekomster i vattendistriktet som har bedömts vara i riskzonen för att inte uppnå god grundvattenstatus senast den 22 december 2015. Sådana kvalitetskrav skulle ha fastställts senast den 22 december 2008. Samtliga vattenmyndigheter har gemensamt bedömt att det är lämpligt att fastställa miljö kvalitetsnormer för samtliga grundvattenförekomster, oavsett om de har bedömts vara i riskzonen eller inte.

Skyddade områden

Område	Kvalitetskrav	Områdestyp	EUID
Bålsta-Köla	Krav enligt dricksvattenföreskrifterna	Dricksvattenförsörjning, Artikel 7	SEA7SE663498-129911

Statusklassning

Status	Klassificering
- Kvantitativ status	 God
- Kemisk status	 God
Fosfat	
Nitrat	 God
Nitrit	 God
Klorid	 God
Sulfat	 God
Ammonium	 God
Arsenik	 God
Bekämpningsmedel - alla ämnen	 God
Bekämpningsmedel - enskilt ämne	 God
Bly och blyföreningar	 God
Bensen	 God
1,2-dikloreten	 God
Kadmium och kadmiumföreningar	 God
Kvicksilver och kvicksilverföreningar	 God
Polyaromatiska kolväten (PAH)	 God
Triklormetan (kloroform)	 God
Benso(a)pyrene	 God
Trikloreten och Tetrakloreten	 God
Konduktivitet	 God
Koppar	 God
Krom	 God
Nickel och nickelföreningar	 God
Zink	
PFAS 11	 God

Beskrivning av trender**Uppåtgående trend**

Parameter	Version

Oförändrad

Parameter	Version

Nedåtgående trend

Parameter	Version

Miljöproblem och påverkanskällor**Påverkanskällor** ?**Klassificering**

Punktkällor - Förorenade områden

Punktkällor - Deponier

Punktkällor - IED-industri

Punktkällor - Inte IED-industri

Punktkällor - Lakvatten från gruvsdrift

Punktkällor - Vattenbruk

Punktkällor - Andra signifikanta punktkällor

Diffusa källor - Jordbruk

Diffusa källor - Transport och infrastruktur

Diffusa källor - Enskilda avlopp

Diffusa källor - Skogsbruk

Diffusa källor - Urban markanvändning

Diffusa källor - Andra signifikanta diffusa källor

Diffusa källor - Förorenad mark/gammal industrimark

Diffusa källor - Materialtäkt

Vattenuttag - Jordbruk

Vattenuttag - Kommunal eller allmän vattentäkt

Vattenuttag - Tillverkningsindustri

Vattenuttag - Andra relevanta uttag

Konstgjord vattenåterföring

Annan signifikant påverkan

Grundvattennivåförändringar

Okänd påverkan

Historisk förorening

Åtgärder

Här presenteras de föreslagna och genomförda åtgärderna för vattenförekomsten.

Juridiskt bindande åtgärder i Vattenmyndigheternas åtgärdsprogram

Vattenmyndigheternas åtgärdsprogram innehåller de åtgärder som myndigheter och kommuner behöver genomföra för att miljö kvalitetsnormerna ska följas. Åtgärdsprogrammen för respektive vattendistrikt hittar du på www.vattenmyndigheterna.se.

Åtgärderna i åtgärdsprogrammet är administrativa åtgärder som är juridiskt bindande. Dessa syftar till att bana väg för de åtgärder som

genomförs direkt i vattenmiljöerna för att förbättra vattnets ekologiska och kemiska status.

Möjliga, planerade, pågående och genomförda åtgärder för bättre vattenkvalitet

Nedan visas genomförda och planerade åtgärder samt föreslagna åtgärder som kan behöva genomföras för att uppnå bättre vattenkvalitet. Åtgärderna är inte juridiskt bindande, utan en del i den långsiktiga planeringen för bättre vatten. Det kan finnas ytterligare åtgärder som av olika anledning ännu inte blivit registrerade. Vattenmyndigheterna välkomnar synpunkter och konkreta förbättringsförslag på föreslagna åtgärder.

Möjliga åtgärder i Förvaltningscykel 3 (1 st)							
Åtgärd	Åtgärdskategori	Åtgärdsplats	Effekter	Storlek	Tidsspann	Totalkostnad	Flaggor
Vattenskyddsområde Köla	Vattenskyddsområde - Revidering	Bålstad-Köla		1 st	-		

Möjliga åtgärder i Förvaltningscykel 2 (1 st)							
Förslag på åtgärder som är möjliga att genomföra eller skulle behöva genomföras för att nå god vattenstatus.							
Åtgärd	Åtgärdskategori	Åtgärdsplats	Effekter	Storlek	Tidsspann	Totalkostnad	Flaggor
Vattenskyddsområde Köla	Vattenskyddsområde - Revidering	Bålstad-Köla		1 st	-		

Genomförda åtgärder (1 st)							
Åtgärder som har genomförts i eller kring vattenförekomsten eller har en effekt på vattenförekomsten							
Åtgärd	Åtgärdskategori	Åtgärdsplats	Effekter	Storlek	Tidsspann	Totalkostnad	Flaggor
Vattendom Köla	Tillstånd för vattenuttag	Eda		1 st	-		

Miljöövervakning

Övervakningsstation	Program	Undersökning	Programspecifikt ID	Programspecifikt namn
Kölamossen	RMÖ, Värmlands län, Grundvatten	Grundvattenkemi i omdrevsstationer	17GV0041	Kölamossen
Kölamossen	RVK, Råvattenkontroll, urval för vattendirektivsövervakning	Grundvattenkemi, råvattenkontroll, Västerhavet	5269	Kölamossen

Skyddade områden

Område	EUID	Områdestyp
Bålstad-Köla Vattenskyddsområden Köla - 2003906	SEA7SE663498-129911	Dricksvattenförsörjning, Artikel 7

Grundvattenberoende terrestra ekosystem

Inget grundvattenberoende terrestert ekosystem har identifierats

Vattenversion

I följande versioner har detta objekt existerat

Version	Datum
Grundvatten innan versionshantering	2011-05-09 12:09
SGU	2011-10-17 13:47
SGU_2013	2013-06-26 12:03
2016_1	2017-06-20 09:22

Cykel	Vattentyp
Förvaltningscykel 1 (2004 - 2009)	Vattenförekomst
Förvaltningscykel 2 (2010 - 2016)	Vattenförekomst
Förlängning av förvaltningscykel 2	Vattenförekomst
Förvaltningscykel 3 (2017 - 2021) (aktuell)	Vattenförekomst

Kontakta Länsstyrelsen i Värmland

E-post beredningssekretariatet.varmland@lansstyrelsen.se

Hemsida <http://www.lansstyrelsen.se/varmland/Sv/miljo-och-klimat/vatten-och-vattenanvandning/vattenforvaltning/Pages/index.aspx>

