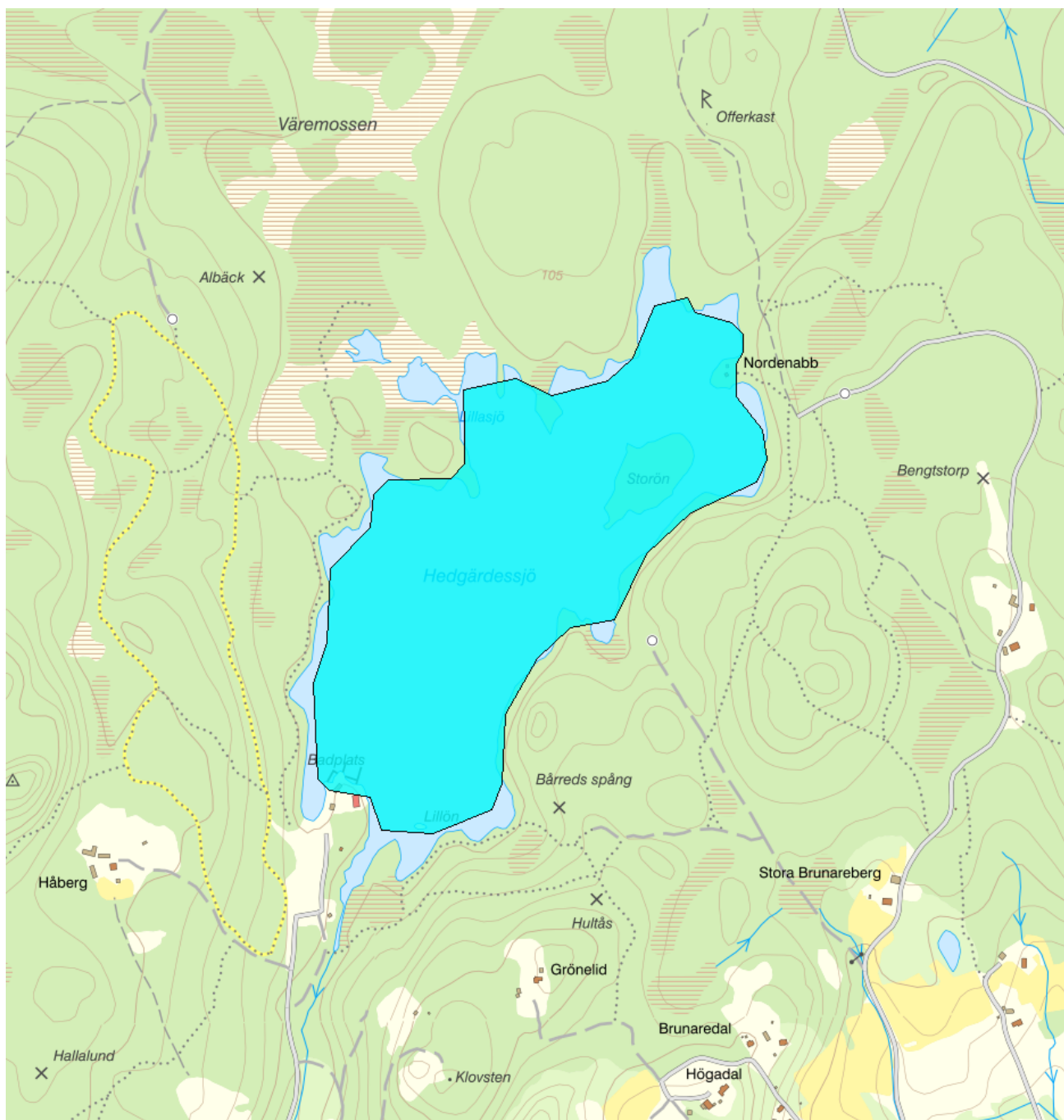


Hedgärdessjö - WA65672795 / SE638074-131024



Vattenkategori	Sjö	Län	Västra Götaland - 14
Typ	Vattenförekomst	Kommun	Mark - 1463
Distrikt	5. Västerhavet (nationell del) - SE5	Yta (km²)	0,3
Huvudavrinningsområde	Viskan - SE105000		

Mer information <http://viss.lansstyrelsen.se/Waters.aspx?waterMSCD=WA65672795>

Miljö kvalitetsnorm

Ekologisk status

Kvalitetskrav

■ God ekologisk status 2027

Version: Beslutad

Beskrivning

⚠ **Motiveringstexter kan uppdateras av ansvarig länsstyrelse eller vattenmyndighet**

Undantag

Kvalitetsfaktor	Påverkanstryck	Tidsfrist	Mindre strängt krav	Skäl
Försurning	Diffusa källor - Atmosfärisk deposition	2027		Tekniska skäl

Motivering

Vattenförekomsten är påverkad av försurning orsakad av atmosfärisk deposition. Vattenförekomsten ingår i ett åtgärdsområde för kalkning, men uppnår trots detta inte god status. Metoder för och dosering av kalkningen bör ses över så att kalkningsmålet kan uppfyllas till 2027.

Kvalitetsfaktor	Påverkanstryck	Tidsfrist	Mindre strängt krav	Skäl
Försurning	Diffusa källor - Skogsbruk	2027		Tekniska skäl

Motivering

Kvalitetsfaktorn försurning visar på risk att kvalitetskravet inte nås till målår för nuvarande vattenförvaltningscykel för vattenförekomsten och skogsbrukets påverkan bedöms betydande. Vattenförekomsten ingår i kalkningsprogrammet. I dagsläget finns inga åtgärder som reparerar skogsbrukets påverkan därför är de åtgärder som behöver genomföras främst förebyggande för att motverka försämring av vattenmiljön genom att minska skogsbrukets försurande effekt. Tidsfrist till 2027 fastställs med skälet inte tekniskt möjligt eftersom förebyggande åtgärder för att minska skogsbrukets påverkan ännu inte har genomförts i anslutning till vattenförekomsten och eftersom föreslagna åtgärder bedöms få effekt till 2027.

Kvalitetsfaktor	Påverkanstryck	Tidsfrist	Mindre strängt krav	Skäl
Konnektivitet i sjöar	Förändring av konnektivitet genom dammar, barriärer och slussar - okända eller föråldrade	2027		Tekniska skäl

Motivering

Det finns en väsentlig påverkan på kvalitetsfaktorn konnektivitet. [Kvarndammen, dammen, barriärer, etc.] fragmenterar vattendraget och hindrar fiskars och bottenlevande djurs förflyttningar upp- och ned i vattensystemet, samt hämmar flödet av näringsämnen, sediment och organiskt material. Det påverkar den ekologiska funktionen i vattendraget i så hög grad att den ekologiska statusen bedöms vara sämre än god. Alla tekniskt möjliga och ekonomiskt rimliga åtgärder ska genomföras, men detta har inte hunnit genomföras innan 2021. Vattenförekomsten får en tidsfrist till efter 2027 med skälet inte tekniskt möjligt.

Kvalitetsfaktor	Påverkanstryck	Tidsfrist	Mindre strängt krav	Skäl
Fisk	Förändring av konnektivitet genom dammar, barriärer och slussar - okända eller föråldrade	2027		Tekniska skäl

Motivering

Det finns en väsentlig påverkan på kvalitetsfaktorn konnektivitet. [Kvarndammen, dammen, barriärer, etc.] fragmenterar vattendraget och hindrar fiskars och bottenlevande djurs förflyttningar upp- och ned i vattensystemet, samt hämmar flödet av näringsämnen, sediment och organiskt material. Det påverkar den ekologiska funktionen i vattendraget i så hög grad att den ekologiska statusen bedöms vara sämre än god. Alla tekniskt möjliga och ekonomiskt rimliga åtgärder ska genomföras, men detta har inte hunnit genomföras innan 2021. Vattenförekomsten får en tidsfrist till efter 2027 med skälet inte tekniskt möjligt.

Kemisk ytvattenstatus

Kvalitetskrav ■ God kemisk ytvattenstatus

Undantag - Mindre stränga krav
Kvicksilver och kvicksilverföreningar

Kvalitetskrav
■ Uppnår ej god kemisk ytvattenstatus

Tidpunkt Påverkanstryck
Diffusa källor - Atmosfärisk deposition

▲ Motiveringstexten kan uppdateras av ansvarig länsstyrelse eller vattenmyndighet

Nr enl föreskrift (HVMFS)	Skäl	Halt som ska uppnås	Nuvarande halt	Enhet
2013:19	Omöjligt			
21				

Ett undantag i form av mindre strängt krav har satts för kvicksilver (Hg). Halterna av kvicksilver bedöms överskrida gränsvärdet i fisk i samtliga vattenförekomster. Skälet för undantag är att det bedöms vara tekniskt omöjligt att sänka halterna av kvicksilver till de nivåer som motsvarar god kemisk ytvattenstatus. Den största påverkan av kvicksilver består av atmosfärisk deposition vars ursprung är långväga. I Sverige har en stor mängd av det nedfallande atmosfäriska kvicksilvret under lång tid ackumulerats. Problemet bedöms ha en sådan omfattning och karaktär att det i dagsläget saknas tekniska förutsättningar att åtgärda det. De nuvarande halterna av kvicksilver (december 2015) får dock inte öka. Lokala påverkanskällor som bidrar till sänkt status för Hg ska åtgärdas oavsett det mindre stränga kravet för atmosfärisk deposition (se övriga tidsfrister).

Bromerad difenyleter

■ Uppnår ej god kemisk ytvattenstatus


Diffusa källor - Atmosfärisk deposition


▲ Motiveringstexten kan uppdateras av ansvarig länsstyrelse eller vattenmyndighet

Nr enl föreskrift (HVMFS)	Skäl	Halt som ska uppnås	Nuvarande halt	Enhet
2013:19	Omöjligt			
5				

Ett undantag i form av mindre strängt krav har satts för bromerade difenyletrar (kongenerna 28, 47, 99, 100, 153 och 154), även kallade polybromerade difenyletrar (PBDE). Halterna av PBDE bedöms överskrida gränsvärdet i fisk i samtliga vattenförekomster. Skälet för undantag är att det bedöms vara tekniskt omöjligt att sänka halterna av PBDE till de nivåer som motsvarar god kemisk ytvattenstatus. Problemet beror främst på påverkan från långväga luftburna föroreningar och bedöms ha en sådan omfattning och karaktär att det i dagsläget saknas tekniska förutsättningar att åtgärda det. De nuvarande halterna av PBDE (december 2015) får dock inte öka. Lokala påverkanskällor som bidrar till sänkt status för PBDE ska åtgärdas oavsett det mindre stränga kravet för atmosfärisk deposition (se övriga tidsfrister).

Referenser

The National Swedish Contaminant Monitoring Programme for Freshwater Biota, 2018 

Havs- och vattenmyndighetens föreskrifter (HVMFS 2019:25) om klassificering och miljö kvalitetsnormer avseende ytvatten 

Skyddade områden

Område	Kvalitetskrav	Områdestyp	EUID
Skene Hedgårdesjön	Tillfredsställande badvattenkvalitet	Badvatten	SE0A2146300000955

Statusklassning

Status ?	Klassificering
- Ekologisk status	■ Måttlig
- Tillkomst/härkomst	■ Naturlig
- Kemisk status	■ Uppnår ej god

Ekologisk status - Biologiska kvalitetsfaktorer ?

Växtplankton	<input type="checkbox"/> Ej klassad
Näringsämnespåverkan växtplankton	<input type="checkbox"/> Ej klassad
Klorofyll a	<input type="checkbox"/> Ej klassad
Planktontrofiskt index (PTI)	<input type="checkbox"/> Ej klassad
Totalbiomassa	<input type="checkbox"/> Ej klassad
Artantal för växtplankton	<input type="checkbox"/> Ej klassad
Påväxt-kiselalger	
ACID - Surhetsindex för vattendrag och sjöar	
IPS-index för Kiselalger	
Bottenfauna	■ God
ASPT	■ Hög
BQI	<input type="checkbox"/> Ej klassad

MILA	■ God
Makrofyter	■ Ej klassad
Fisk	■ Måttlig
Fisk i sjöar (EQR8)	■ Ej klassad
Fisk i sjöar AindexW5	■ Ej klassad
Fisk i sjöar (EindexW3)	■ Ej klassad
Ekologisk status - Fysikalisk-Kemiska kvalitetsfaktorer ?	
Näringsämnen	■ Ej klassad
Ljusförhållanden	■ Ej klassad
Syrgasförhållanden	■ Ej klassad
Försurning	■ Måttlig
Särskilda förorenande ämnen	
Koppar	
Zink	
Ekologisk status - Hydromorfologiska kvalitetsfaktorer ?	
Konnektivitet i sjöar	■ Dålig
Längsgående konnektivitet i sjöar	■ Dålig
Konnektivitet till närområde och svämplan kring sjöar	■ Ej klassad
Hydrologisk regim i sjöar	■ Ej klassad
Vattenståndsvariation i sjöar	■ Ej klassad
Avvikelse i vinter- eller sommarvattenstånd	■ Ej klassad
Vattenståndets förändringstakt i sjöar	■ Ej klassad
Morfologiskt tillstånd i sjöar	■ Hög
Förändring av sjöars planform	■ Ej klassad
Bottensubstrat i sjöar	■ Ej klassad
Strukturer på det grunda vattenområdet i sjöar	■ Ej klassad
Närområdet runt sjöar	■ Hög
Svämplanets strukturer och funktion runt sjöar	■ Hög
Kemisk status ?	
<i>Klassning av prioriterade ämnen och andra ämnen av betydelse</i>	
Prioriterade ämnen	■ Uppnår ej god
Bromerad difenyleter	■ Uppnår ej god
Kvikksilver och kvicksilverföreningar	■ Uppnår ej god
Miljöproblem och påverkanskällor	
Påverkanskällor ?	
	Klassificering
Punktkällor - reningsverk	
Punktkällor - Bräddning	
Punktkällor - IED-industri	
Punktkällor - Inte IED-industri	
Punktkällor - Förorenade områden	
Punktkällor - Deponier	
Punktkällor - Lakvatten från gruvdrift	

Punktkällor - Vattenbruk
Punktkällor - Andra signifikanta punktkällor
Diffusa källor - Urban markanvändning
Diffusa källor - Jordbruk
Diffusa källor - Skogsbruk ■ Betydande påverkan
Diffusa källor - Transport och infrastruktur
Diffusa källor - Förorenad mark/gammal industrimark
Diffusa källor - Enskilda avlopp
Diffusa källor - Atmosfärisk deposition ■ Betydande påverkan
Diffusa källor - Materialtäkt
Diffusa källor - Vattenbruk
Diffusa källor - Andra relevanta
Vattenuttag eller vattenavledning - för jordbruk
Vattenuttag eller vattenavledning för dricksvatten
Vattenuttag eller vattenavledning - för industri
Vattenuttag eller vattenavledning - för kylvatten
Vattenuttag eller vattenavledning - för vattenbruk
Vattenuttag eller vattenavledning - för vattenkraft
Vattenuttag eller vattenavledning - annat
Förändring av konnektivitet genom dammar, barriärer och slussar - för vattenkraft
Förändring av konnektivitet genom dammar, barriärer och slussar - för dricksvatten
Förändring av konnektivitet genom dammar, barriärer och slussar - för översvämningsskydd
Förändring av konnektivitet genom dammar, barriärer och slussar - för bevattnig
Förändring av konnektivitet genom dammar, barriärer och slussar - för turism och rekreation
Förändring av konnektivitet genom dammar, barriärer och slussar - för industrin
Förändring av konnektivitet genom dammar, barriärer och slussar - för sjöfart
Förändring av konnektivitet genom dammar, barriärer och slussar - Annat
Förändring av konnektivitet genom dammar, barriärer och slussar - okända eller föråldrade ■ Betydande påverkan
Förändring av hydrologisk regim - jordbruk
Förändring av hydrologisk regim - Sjöfart
Förändring av hydrologisk regim - vattenkraft
Förändring av hydrologisk regim - offentlig vattenförsörjning
Förändring av hydrologisk regim - fiske och vattenbruk
Förändring av hydrologisk regim - annat
Fysisk förlust av hela eller delar av vattenförekomster
Förändring av morfologiskt tillstånd - för översvämningsskydd
Förändring av morfologiskt tillstånd - för jordbruket

Förändring av morfologiskt tillstånd - för sjöfart

Förändring av morfologiskt tillstånd - annat

Förändring av morfologiskt tillstånd - okända eller föråldrade

Andra hydromorfologiska förändringar

Introducerade sjukdomar eller arter

Exploatering eller borttagande av djur eller växter

Nedskräpning, olaglig avfallsdumpning

Annan signifikant påverkan

Okänd signifikant påverkan

Historisk förorening

Åtgärder

Här presenteras de föreslagna och genomförda åtgärderna för vattenförekomsten.

Juridiskt bindande åtgärder i Vattenmyndigheternas åtgärdsprogram

Vattenmyndigheternas åtgärdsprogram innehåller de åtgärder som myndigheter och kommuner behöver genomföra för att miljökvalitetsnormerna ska följas. Åtgärdsprogrammen för respektive vattendistrikt hittar du på www.vattenmyndigheterna.se.

Åtgärderna i åtgärdsprogrammet är administrativa åtgärder som är juridiskt bindande. Dessa syftar till att bana väg för de åtgärder som genomförs direkt i vattenmiljöerna för att förbättra vattnets ekologiska och kemiska status.

Möjliga, planerade, pågående och genomförda åtgärder för bättre vattenkvalitet

Nedan visas genomförda och planerade åtgärder samt föreslagna åtgärder som kan behöva genomföras för att uppnå bättre vattenkvalitet.

Åtgärderna är inte juridiskt bindande, utan en del i den långsiktiga planeringen för bättre vatten. Det kan finnas ytterligare åtgärder som av olika anledning ännu inte blivit registrerade. Vattenmyndigheterna välkomnar synpunkter och konkreta förbättringsförslag på föreslagna åtgärder.

Möjliga åtgärder i Förvaltningscykel 3 (4 st)							
Åtgärd	Åtgärdskategori	Åtgärdsplats	Effekter	Storlek	Tidsspann	Totalkostnad	Flaggor
Askäterföring	Askäterföring (GROT)	Hedgärdessjö		11 ha	-		
Ekologiskt funktionell kantzon skogsbruk	Ekologiskt funktionella kantzoner-skogsbruk	Hedgärdessjö		1 ha	-		
Möjliggöra upp- och nedströmspassage - Skrålabäcken, damm norr om Skene	Möjliggöra upp- och nedströmspassage	6374860 - 357906		0,3 m	-		
Möjliggöra upp- och nedströmspassage - Skrålabäcken, damm vid Hedgärdessjöns utlopp	Möjliggöra upp- och nedströmspassage	6376209 - 358226		0,5 m	-		
Möjliga åtgärder i Förvaltningscykel 2 (5 st)							
Förslag på åtgärder som är möjliga att genomföra eller skulle behöva genomföras för att nå god vattenstatus.							
Åtgärd	Åtgärdskategori	Åtgärdsplats	Effekter	Storlek	Tidsspann	Totalkostnad	Flaggor
Askäterföring	Askäterföring (GROT)	Hedgärdessjö		11 ha	-		
Askäterföring (GROT)	Askäterföring (GROT)			1,4 ha	2016 - 2021		
Ekologiskt funktionell kantzon skogsbruk	Ekologiskt funktionella kantzoner-skogsbruk	Hedgärdessjö		1 ha	-		
Möjliggöra upp- och nedströmspassage - Skrålabäcken, damm norr om Skene	Möjliggöra upp- och nedströmspassage	6374860 - 357906		0,3 m	-		

Möjliggöra upp- och nedströmpassage - Skrålabäcken, damm vid Hedgärdessjöns utlopp	Möjliggöra upp- och nedströmpassage	6376209 - 358226	0,5 m	-
--	--	---------------------	-------	---

Miljöövervakning

Övervakningsstation	Program	Undersökning	Programspecifikt ID	Programspecifikt namn
Hedgärdessjö	NMÖ, IKEU (Integrerad KalkningsEffektUppföljning)	Sjöar IKEU, Växtplankton i extensivsjöar (klorofyll)	2821	Hedgärdessjö
Hedgärdessjö	KEU i Västra Götalands län	Kalkeffektuppföljning Bottenfauna Sjöar	1038	Hedgärdessjö 105:480 utlopp
Hedgärdessjö	NMÖ, IKEU (Integrerad KalkningsEffektUppföljning)	Sjöar IKEU, Vattenkemi i extensivsjöar	2821	Hedgärdessjö
Hedgärdessjö	KEU i Västra Götalands län	Kalkeffektuppföljning vattenkemi, standardprogrammet	1038	Hedgärdessjö 105:480 utlopp
Skene Hedgärdesjön	Övervakning enligt badvattendirektiv 2006/7/Eg	Kemisk-fysikalisk undersökning	SE0A21463000000955	Skene Hedgärdesjön
Skene Hedgärdesjön	Övervakning enligt badvattendirektiv 2006/7/Eg	Mikrobiologisk undersökning	SE0A21463000000955	Skene Hedgärdesjön

Skyddade områden

Område	EUID	Områdestyp
Avloppskänsliga områden, inlandsvatten, fosfor	SELK001	Avloppsvattendirektivet
Skene Hedgärdesjön	SE0A21463000000955	Badvatten

Typtillhörighet

Värde

Typindelning/Typtillhörighet ?

Vattentyp - Sjö	1MLB
Limnisk vattentypsregion	Södra Sverige (1)
Medeldjup (m)	3 - 15 (M)
Alkalinitet (mekv/l)	≤ 1 (L)
Humus (mg Pt/l)	> 30 (B)

Vattenversion

I följande versioner har detta objekt existerat

Version	Datum
SVAR_2012_2	2012-11-08 09:07
SVAR_2016_4	2019-05-16 08:57

Cykel	Vattentyp
Förvaltningscykel 2 (2010 - 2016)	Preliminär vattenförekomst
Förlängning av förvaltningscykel 2	Preliminär vattenförekomst
Förvaltningscykel 3 (2017 - 2021) (aktuell)	Vattenförekomst

Kontakta Länsstyrelsen i Västra Götaland

E-post beredningssekretariatet.vastragotaland@lansstyrelsen.se

Hemsida <http://www.lansstyrelsen.se/vastragotaland/Sv/miljo-och-klimat/vatten-och-vattenanvandning/vattenforvaltning/Pages/index.aspx>