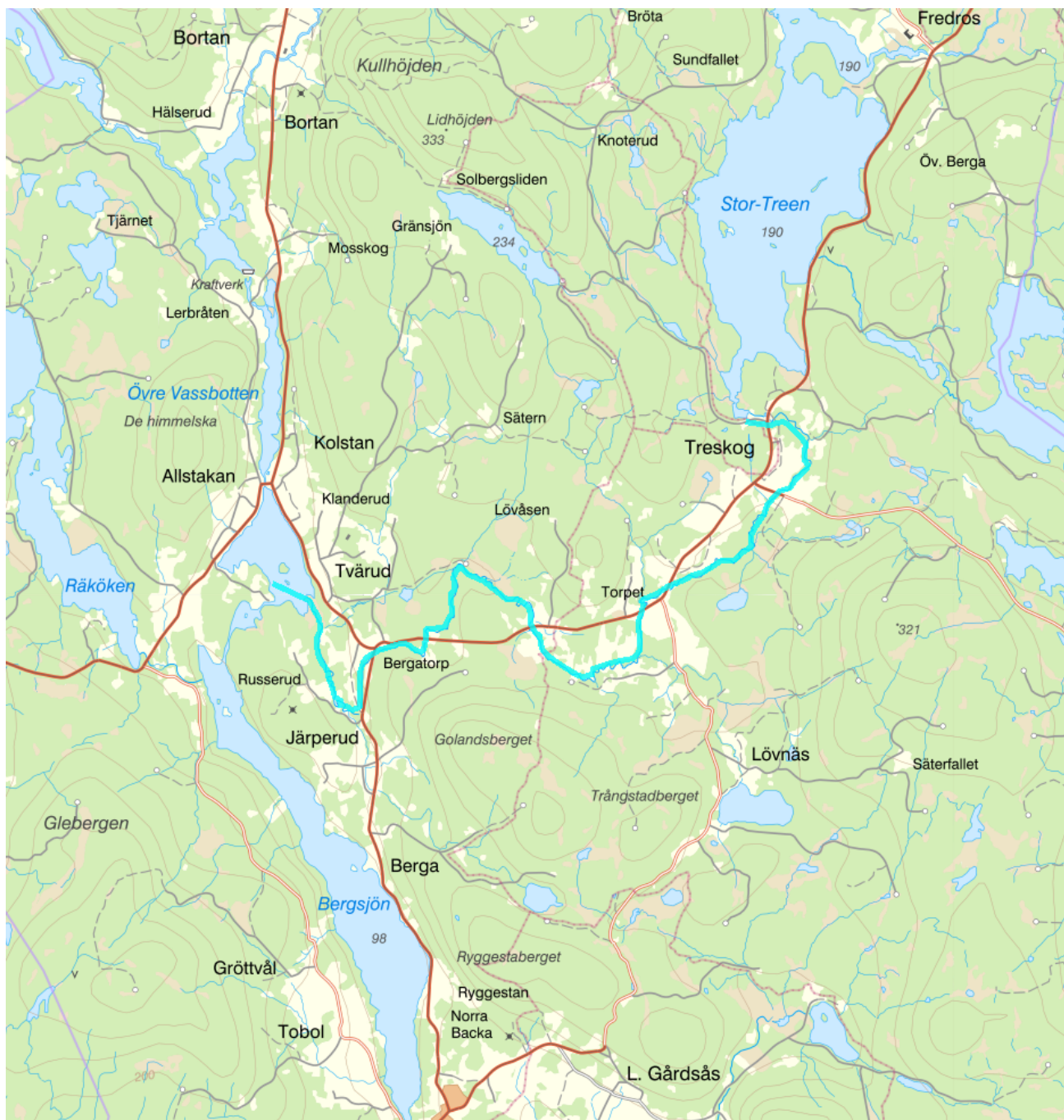


Järperudsälven - WA66290580 / SE664343-131964



Vattenkategori	Vattendrag	Län	Värmland - 17
Typ	Vattenförekomst	Kommun	Arvika - 1784
Distrikt	5. Västerhavet (nationell del) - SE5	Längd (km)	12,7
Huvudavrinningsområde	Göta älv - SE108000		

Mer information <http://viss.lansstyrelsen.se/Waters.aspx?waterMSCD=WA66290580>

Miljö kvalitetsnorm

Ekologisk status

Kvalitetskrav

■ God ekologisk status 2045

Version: Beslutad

Beskrivning

▲ *Motiveringstexter kan uppdateras av ansvarig länsstyrelse eller vattenmyndighet*

Undantag

Kvalitetsfaktor	Påverkanstryck	Tidsfrist	Mindre strängt krav	Skäl
Hydrologisk regim i vattendrag	Förändring av hydrologisk regim - vattenkraft	2045		Naturliga förhållanden

Motivering

Det finns en väsentlig påverkan på flödet och vattenförekomsten påverkas negativt av regleringen. Det påverkar den ekologiska funktionen i vattenförekomsten i så hög grad att den ekologiska statusen bedöms vara sämre än god och åtgärder behöver därför vidtas. Från och med den 1 januari 2019 ska alla vattenkraftsverksamheter förses med moderna miljövillkor, d.v.s. ett meddelat tillstånd enligt miljöbalken (1998:808). Vattenförekomsten ingår i en prövningsgrupp med utgångspunkt i den nationella prövningsplanen och ingår i omprövning 2036 (Regeringen, 2020). Bedömningen är att tiden för att genomföra åtgärder efter att tillstånd meddelats, tillsammans med efterföljande återhämtning, medför att uppnåendet av god ekologisk status inte kommer vara möjligt förrän senast 2045 och därmed finns skäl för tidsfrist.

Kvalitetsfaktor	Påverkanstryck	Tidsfrist	Mindre strängt krav	Skäl
Hydrologisk regim i vattendrag	Förändring av hydrologisk regim - annat	2027		Tekniska skäl

Motivering

Det finns en väsentlig påverkan på kvalitetsfaktorn hydrologisk regim. Vattenförekomsten är negativ påverkad av exempelvis rensningar, kanalisering, muddringar, fördjupningar, strandskoning. Det påverkar den ekologiska funktionen i vattendraget i så hög grad att den ekologiska statusen bedöms vara sämre än god. Alla tekniskt möjliga och ekonomiskt rimliga åtgärder ska genomföras, men detta har inte hunnit genomföras innan 2021. Vattenförekomsten får en tidsfrist till efter 2027 med skälet inte tekniskt möjligt.

Kvalitetsfaktor	Påverkanstryck	Tidsfrist	Mindre strängt krav	Skäl
Morfologiskt tillstånd i vattendrag	Förändring av morfologiskt tillstånd - okända eller föråldrade	2027		Tekniska skäl

Motivering

Vattenförekomsten uppnår inte god status på grund av historisk fysisk påverkan (se Statusklassning och Påverkanskällor nedan). Åtgärder behövs för att förbättra vattenförekomstens hydromorfologi men planering och finansiering av åtgärder saknas i dagsläget. Vattenmyndigheternas åtgärdsprogram 2021-2027 ska, bland annat, leda till att en nationell strategi för limniska restaureringsåtgärder i flottledsskadade vatten tas fram. I vattenförvaltningscykel 3 (2015-2021) får vattenförekomsten en tidsfrist till 2027 med skälet att det inte är tekniskt möjligt att nå god status tidigare.

Kvalitetsfaktorer

Morfologiskt tillstånd i vattendrag

Kvalitetsfaktor	Påverkanstryck	Tidsfrist	Mindre strängt krav	Skäl
Fisk	Förändring av morfologiskt tillstånd - okända eller föråldrade	2027		Tekniska skäl

Motivering

Vattenförekomsten uppnår inte god status på grund av historisk fysisk påverkan (se Statusklassning och Påverkanskällor nedan). Åtgärder behövs för att förbättra vattenförekomstens hydromorfologi men planering och finansiering av åtgärder saknas i dagsläget. Vattenmyndigheternas åtgärdsprogram 2021-2027 ska, bland annat, leda till att en nationell strategi för limniska restaureringsåtgärder i flottledsskadade vatten tas fram. I vattenförvaltningscykel 3 (2015-2021) får vattenförekomsten en tidsfrist till 2027 med skälet att det inte är tekniskt möjligt att nå god status tidigare.

Kvalitetsfaktor	Påverkanstryck	Tidsfrist	Mindre strängt krav	Skäl
Konnektivitet i vattendrag	Förändring av konnektivitet genom dammar, barriärer och slussar - för vattenkraft	2045		Naturliga förhållanden

Motivering

Det finns en väsentlig påverkan på kvalitetsfaktorn konnektivitet. Barriärerna fragmenterar vattenförekomsten och hindrar fiskars och bottenlevande djurs förflyttningar upp- och ned i vattensystemet, samt hämmar flödet av näringsämnen, sediment och organiskt material. Det påverkar den ekologiska funktionen i vattenförekomsten i så hög grad att den ekologiska potentialen bedöms vara sämre än god och åtgärder behöver därför vidtas.

Från och med den 1 januari 2019 ska alla vattenkraftsverksamheter förses med moderna miljövillkor, d.v.s. ett meddelat tillstånd enligt miljöbalken (1998:808). Vattenförekomsten ingår i en prövningsgrupp med utgångspunkt i den nationella prövningsplanen och ingår i omprövning 2036 (Regeringen, 2020). Bedömningen är att tiden för att genomföra åtgärder efter att tillstånd meddelats, tillsammans med efterföljande återhämtning, medför att uppnåendet av god ekologisk status inte kommer vara möjligt förrän senast 2045 och därmed finns skäl för tidsfrist.

Kvalitetsfaktor	Påverkanstryck	Tidsfrist	Mindre strängt krav	Skäl
Fisk	Förändring av konnektivitet genom dammar, barriärer och slussar - för vattenkraft	2045		Naturliga förhållanden

Motivering

Det finns en väsentlig påverkan på kvalitetsfaktorn fisk. Förekommande barriärer fragmenterar vattenförekomsten och hindrar fiskars och bottenlevande djurs förflyttningar upp- och ned i vattensystemet, samt hämmar flödet av näringsämnen, sediment och organiskt material. Det påverkar den ekologiska funktionen i vattenförekomsten i så hög grad att den ekologiska statusen bedöms vara sämre än god och åtgärder behöver därför vidtas.

Från och med den 1 januari 2019 ska alla vattenkraftsverksamheter förses med moderna miljövillkor, d.v.s. ett meddelat tillstånd enligt miljöbalken (1998:808). Vattenförekomsten ingår i en prövningsgrupp med utgångspunkt i den nationella prövningsplanen och ingår i omprövning 2036 (Regeringen, 2020). Bedömningen är att tiden för att genomföra åtgärder efter att tillstånd meddelats, tillsammans med efterföljande återhämtning, medför att uppnåendet av god ekologisk status inte kommer vara möjligt förrän senast 2045 och därmed finns skäl för tidsfrist.

Kvalitetsfaktor	Påverkanstryck	Tidsfrist	Mindre strängt krav	Skäl
Fisk	Förändring av hydrologisk regim - vattenkraft	2045		Naturliga förhållanden

Motivering

Det finns en väsentlig påverkan på kvalitetsfaktorn fisk. Förekommande reglering påverkar den ekologiska funktionen i vattenförekomsten i så hög grad att den ekologiska statusen bedöms vara sämre än god och åtgärder behöver därför vidtas.

Från och med den 1 januari 2019 ska alla vattenkraftsverksamheter förses med moderna miljövillkor, d.v.s. ett meddelat tillstånd enligt miljöbalken (1998:808). Vattenförekomsten ingår i en prövningsgrupp med utgångspunkt i den nationella prövningsplanen och ingår i omprövning 2036 (Regeringen, 2020). Bedömningen är att tiden för att genomföra åtgärder efter att tillstånd meddelats, tillsammans med efterföljande återhämtning, medför att uppnåendet av god ekologisk status inte kommer vara möjligt förrän senast 2045 och därmed finns skäl för tidsfrist.

Kemisk ytvattenstatus

Kvalitetskrav ■ God kemisk ytvattenstatus

Undantag - Mindre stränga krav

Bromerad difenyleter

Kvalitetskrav

■ Uppnår ej god kemisk ytvattenstatus

Tidpunkt

Påverkanstryck

Diffusa källor - Atmosfärisk deposition

▲ Motiveringstexten kan uppdateras av ansvarig länsstyrelse eller vattenmyndighet

Nr enl föreskrift (HVMFS 2013:19)	Skäl	Halt som ska uppnås	Nuvarande halt	Enhet
5	Omöjligt			

Ett undantag i form av mindre strängt krav har satts för bromerade difenyletrar (kongenerna 28, 47, 99, 100, 153 och 154), även kallade polybromerade difenyletrar (PBDE). Halterna av PBDE bedöms överskrida gränsvärdet i fisk i samtliga vattenförekomster. Skälet för undantag är att det bedöms vara tekniskt omöjligt att sänka halterna av PBDE till de nivåer som motsvarar god kemisk ytvattenstatus. Problemet beror främst på påverkan från långväga luftburna föroreningar och bedöms ha en sådan omfattning och karaktär att det i dagsläget saknas tekniska förutsättningar att åtgärda det. De nuvarande halterna av PBDE (december 2015) får dock inte öka. Lokala påverkanskällor som bidrar till sänkt status för PBDE ska åtgärdas oavsett det mindre stränga kravet för atmosfärisk deposition (se övriga tidsfrister).

Kvicksilver och kvicksilverföreningar

■ Uppnår ej god kemisk ytvattenstatus

Diffusa källor - Atmosfärisk deposition

▲ *Motiveringstexten kan uppdateras av ansvarig länsstyrelse eller vattenmyndighet*

Nr enl föreskrift (HVMFS)	Skäl	Halt som ska uppnås	Nuvarande halt	Enhet
2013:19	Omöjligt			
21				

Ett undantag i form av mindre strängt krav har satts för kvicksilver (Hg). Halterna av kvicksilver bedöms överskrida gränsvärdet i fisk i samtliga vattenförekomster. Skälet för undantag är att det bedöms vara tekniskt omöjligt att sänka halterna av kvicksilver till de nivåer som motsvarar god kemisk ytvattenstatus. Den största påverkan av kvicksilver består av atmosfärisk deposition vars ursprung är långväga. I Sverige har en stor mängd av det nedfallande atmosfäriska kvicksilvret under lång tid ackumulerats. Problemet bedöms ha en sådan omfattning och karaktär att det i dagsläget saknas tekniska förutsättningar att åtgärda det. De nuvarande halterna av kvicksilver (december 2015) får dock inte öka. Lokala påverkanskällor som bidrar till sänkt status för Hg ska åtgärdas oavsett det mindre stränga kravet för atmosfärisk deposition (se övriga tidsfrister).

Referenser

The National Swedish Contaminant Monitoring Programme for Freshwater Biota, 2018 

Havs- och vattenmyndighetens föreskrifter (HVMFS 2019:25) om klassificering och miljö kvalitetsnormer avseende ytvatten 

Statusklassning

Status ?	Klassificering
- Ekologisk status	■ Måttlig
- Tillkomst/härkomst	■ Naturlig
- Kemisk status	■ Uppnår ej god

Ekologisk status - Biologiska kvalitetsfaktorer ?












Påväxt-kiselalger	<input type="checkbox"/> Ej klassad
IPS-index för Kiselalger	<input type="checkbox"/> Ej klassad
ACID - Surhetsindex för vattendrag och sjöar	<input type="checkbox"/> Ej klassad
Bottenfauna	■ Hög
ASPT	■ Hög
DJ-index	■ Hög
Fisk	■ Måttlig
Fisk i rinnande vatten (VIX)	■ Måttlig
Fisk i rinnande vatten (VIXMORF)	
Fisk i rinnande vatten (VIXh)	
Fisk i rinnande vatten (VIXsm)	

Ekologisk status - Fysikalisk-Kemiska kvalitetsfaktorer




Näringsämnen	<input type="checkbox"/> Ej klassad
Försurning	■ God
Särskilda förorenande ämnen	<input type="checkbox"/> Ej klassad
Koppar	
Zink	

Ekologisk status - Hydromorfologi

Konnektivitet i vattendrag	■ Otillfredsställande
Konnektivitet i uppströms och nedströms riktning i vattendrag	■ Otillfredsställande
Konnektivitet i sidled till närområde och svämplan i vattendrag	
Hydrologisk regim i vattendrag	■ Dålig
Specifik flödesenergi i vattendrag	■ Dålig

Volymsavvikelse i vattendrag	 Otillfredsställande
Avvikelse i flödets förändringstakt	 Dålig
Vattenståndets förändringstakt i vattendrag	 Ej klassad
Morfologiskt tillstånd i vattendrag	 Otillfredsställande
Vattendragsfårans form	 Dålig
Vattendragets planform	 Dålig
Vattendragsfårans bottensubstrat	 Dålig
Död ved i vattendrag	
Strukturer i vattendraget	 Dålig
Vattendragsfårans kanter	 Dålig
Vattendragets närområde	 God
Svämplanets strukturer och funktion i vattendrag	 God



Kemisk status

Prioriterade ämnen	 Uppnår ej god
Bromerad difenyleter	 Uppnår ej god
Kvikksilver och kvikksilverföreningar	 Uppnår ej god

Miljöproblem och påverkanskällor

Påverkanskällor ?

Klassificering

Punktkällor - reningsverk	
Punktkällor - Bräddning	
Punktkällor - IED-industri	
Punktkällor - Inte IED-industri	
Punktkällor - Förorenade områden	
Punktkällor - Deponier	
Punktkällor - Lakvatten från gruvdrift	
Punktkällor - Vattenbruk	
Punktkällor - Andra signifikanta punktkällor	
Diffusa källor - Urban markanvändning	
Diffusa källor - Jordbruk	
Diffusa källor - Skogsbruk	 Ej betydande påverkan
Diffusa källor - Transport och infrastruktur	
Diffusa källor - Förorenad mark/gammal industrimark	
Diffusa källor - Enskilda avlopp	
Diffusa källor - Atmosfärisk deposition	 Betydande påverkan
Diffusa källor - Materialtäkt	
Diffusa källor - Vattenbruk	
Diffusa källor - Andra relevanta	
Vattenuttag eller vattenavledning - för jordbruk	
Vattenuttag eller vattenavledning för dricksvatten	
Vattenuttag eller vattenavledning - för industri	
Vattenuttag eller vattenavledning - för kylvatten	
Vattenuttag eller vattenavledning - för vattenbruk	
Vattenuttag eller vattenavledning - för vattenkraft	

Vattenuttag eller vattenavledning - annat

Förändring av konnektivitet genom dammar, barriärer och slussar - för vattenkraft

Betydande påverkan

Förändring av konnektivitet genom dammar, barriärer och slussar - för dricksvatten

Förändring av konnektivitet genom dammar, barriärer och slussar - för översvämningsskydd

Förändring av konnektivitet genom dammar, barriärer och slussar - för bevattning

Förändring av konnektivitet genom dammar, barriärer och slussar - för turism och rekreation

Förändring av konnektivitet genom dammar, barriärer och slussar - för industrin

Förändring av konnektivitet genom dammar, barriärer och slussar - för sjöfart

Förändring av konnektivitet genom dammar, barriärer och slussar - Annat

Förändring av konnektivitet genom dammar, barriärer och slussar - okända eller föråldrade

Ej klassad

Förändring av hydrologisk regim - jordbruk

Förändring av hydrologisk regim - Sjöfart

Förändring av hydrologisk regim - vattenkraft

Betydande påverkan

Förändring av hydrologisk regim - offentlig vattenförsörjning

Förändring av hydrologisk regim - fiske och vattenbruk

Förändring av hydrologisk regim - annat

Betydande påverkan

Fysisk förlust av hela eller delar av vattenförekomster

Förändring av morfologiskt tillstånd - för översvämningsskydd

Förändring av morfologiskt tillstånd - för jordbruket

Förändring av morfologiskt tillstånd - för sjöfart

Förändring av morfologiskt tillstånd - annat

Ej klassad

Förändring av morfologiskt tillstånd - okända eller föråldrade

Betydande påverkan

Andra hydromorfologiska förändringar

Introducerade sjukdomar eller arter

Exploatering eller borttagande av djur eller växter

Nedskräpning, olaglig avfallsdumpning

Annan signifikant påverkan

Okänd signifikant påverkan

Historisk förorening

Åtgärder

Här presenteras de föreslagna och genomförda åtgärderna för vattenförekomsten.

Juridiskt bindande åtgärder i Vattenmyndigheternas åtgärdsprogram

Vattenmyndigheternas åtgärdsprogram innehåller de åtgärder som myndigheter och kommuner behöver genomföra för att miljökvalitetsnormerna ska följas. Åtgärdsprogrammen för respektive vattendistrikt hittar du på www.vattenmyndigheterna.se.

Åtgärderna i åtgärdsprogrammet är administrativa åtgärder som är juridiskt bindande. Dessa syftar till att bana väg för de åtgärder som genomförs direkt i vattenmiljöerna för att förbättra vattnets ekologiska och kemiska status.

Möjliga, planerade, pågående och genomförda åtgärder för bättre vattenkvalitet

Nedan visas genomförda och planerade åtgärder samt föreslagna åtgärder som kan behöva genomföras för att uppnå bättre vattenkvalitet. Åtgärderna är inte juridiskt bindande, utan en del i den långsiktiga planeringen för bättre vatten. Det kan finnas ytterligare åtgärder som av olika anledning ännu inte blivit registrerade. Vattenmyndigheterna välkomnar synpunkter och konkreta förbättringsförslag på föreslagna åtgärder.

Möjliga åtgärder i Förvaltningscykel 3 (11 st)							
Åtgärd	Åtgärdskategori	Åtgärdsplats	Effekter	Storlek	Tidsspann	Totalkostnad	Flaggor
Biotopvård i vattendrag - Järperudsälven	Biotopvård i vattendrag	Järperudsälven			-		
Ekologiskt funktionell kantzon skogsbruk	Ekologiskt funktionella kantzoner-skogsbruk	Järperudsälven			-		
Förbättra hydrologisk regim - Stor-Treen	Återskapa eller förbättra hydrologisk regim	6642165 - 367447			-		
God miljöhänsyn vid kvävegödsling	God miljöhänsyn vid kvävegödsling	Järperudsälven			-		
Hänsyn vid dikning	Hänsyn vid dikning	Järperudsälven			-		
Möjliggöra upp- och nedströmspassage - 200 m S om Bergatorp	Möjliggöra upp- och nedströmspassage	6643070 - 1317442			-		
Möjliggöra upp- och nedströmspassage - Järperuds kvam- och sågdamm	Möjliggöra upp- och nedströmspassage	6642544 - 1317412			-		
Möjliggöra upp- och nedströmspassage - Järpströmmen	Möjliggöra upp- och nedströmspassage	6644252 - 1318546			-		
Möjliggöra upp- och nedströmspassage - Landsvägsdammen	Möjliggöra upp- och nedströmspassage	6646023 - 1322601			-		
Möjliggöra upp- och nedströmspassage - Mellandammen	Möjliggöra upp- och nedströmspassage	6646064 - 1322473			-		
Möjliggöra upp- och nedströmspassage - Treen	Möjliggöra upp- och nedströmspassage	6646083 - 1322352			-		
Möjliga åtgärder (14 st)							
Förslag på åtgärder som är möjliga att genomföra eller skulle behöva genomföras för att nå god vattenstatus.							
Åtgärd	Åtgärdskategori	Åtgärdsplats	Effekter	Storlek	Tidsspann	Totalkostnad	Flaggor
Nedströms passage - Järpforsen spärrdamm	Anordningar för nedströmspassage	6643990 - 1317920		1 st	-		
Nedströms passage - Treen	Anordningar för nedströmspassage	6642165 - 367447		1 st	-		
Biotopvård i vattendrag - Järperudsälven	Biotopvård i vattendrag	Järperudsälven			-		
Ekologiskt funktionell kantzon skogsbruk	Ekologiskt funktionella kantzoner-skogsbruk	Järperudsälven			-		
God miljöhänsyn vid kvävegödsling	God miljöhänsyn vid kvävegödsling	Järperudsälven			-		
Hänsyn vid dikning	Hänsyn vid dikning	Järperudsälven			-		

Mintappning fiskväg - Järpforsen spärrdamm	Minimitappning	6643990 - 1317920	48 m	-	8 500 000 kr
Möjliggöra upp- och nedströmspassage - 200 m S om Bergatorp	Möjliggöra upp- och nedströmspassage	6643070 - 1317442		-	200 000 kr
Möjliggöra upp- och nedströmspassage - Järperuds kvarn- och sågdamm	Möjliggöra upp- och nedströmspassage	6642544 - 1317412		-	200 000 kr
Möjliggöra upp- och nedströmspassage - Järpströmmen	Möjliggöra upp- och nedströmspassage	6644252 - 1318546		-	500 000 kr
Möjliggöra upp- och nedströmspassage - Landsvägsdammen	Möjliggöra upp- och nedströmspassage	6646023 - 1322601		-	250 000 kr
Möjliggöra upp- och nedströmspassage - Mellandammen	Möjliggöra upp- och nedströmspassage	6646064 - 1322473		-	250 000 kr
Möjliggöra upp- och nedströmspassage - Treen	Möjliggöra upp- och nedströmspassage	6646083 - 1322352		-	1 500 000 kr
Förbättra hydrologisk regim - Stor-Treen	Återskapa eller förbättra hydrologisk regim	6642165 - 367447		-	

Planerade eller pågående åtgärder (4 st)

Åtgärder som planeras att genomföras eller håller på att genomföras.

Åtgärd	Åtgärdskategori	Åtgärdsplats	Effekter	Status	Storlek	Tidsspann	Flaggor	Totalkostnad
GRÄNSJÖN	Kalkning med flyg	GRÄNSJÖN		Planerad	5 ton	2014 - 2014		4 200 kr
GRÄNSJÖN	Kalkning med flyg	GRÄNSJÖN		Planerad	5 ton	2015 - 2015		4 200 kr
GRÄNSJÖN	Kalkning med flyg	GRÄNSJÖN		Planerad	5 ton	2016 - 2016		4 200 kr
GRÄNSJÖN	Kalkning med flyg	GRÄNSJÖN		Planerad	5 ton	2017 - 2017		4 200 kr

Genomförda åtgärder (20 st)

Åtgärder som har genomförts i eller kring vattenförekomsten eller har en effekt på vattenförekomsten

Åtgärd	Åtgärdskategori	Åtgärdsplats	Effekter	Storlek	Tidsspann	Flaggor	Totalkostnad
Biotopvård JÄRPERUDSÄLVEN BIFURK.	Biotopvårdande åtgärder	Biotopvård JÄRPERUDSÄLVEN BIFURK.			2002 - 2002		
GRÄNSJÖN	Kalkning med båt	GRÄNSJÖN		10 ton	2009 - 2008		6 400 kr
GRÄNSJÖN	Kalkning med båt	GRÄNSJÖN		10 ton	2010 - 2010		7 000 kr
GRÄNSJÖN	Kalkning med båt	GRÄNSJÖN		10 ton	2011 - 2011		9 600 kr
GRÄNSJÖN	Kalkning med flyg	GRÄNSJÖN		5,1 ton	2013 - 2013		4 200 kr
GRÄNSJÖN	Kalkning med flyg	GRÄNSJÖN		5,1 ton	2014 - 2014		4 200 kr
GRÄNSJÖN	Kalkning med flyg	GRÄNSJÖN		5,1 ton	2015 - 2015		4 100 kr
GRÄNSJÖN	Kalkning med flyg	GRÄNSJÖN		5,1 ton	2014 - 2014		4 200 kr

GRÄNSJÖN	Kalkning med flyg	GRÄNSJÖN		5,1 ton	2016 - 2016	6 700 kr
GRÄNSJÖN	Kalkning med flyg	GRÄNSJÖN		5,1 ton	2017 - 2017	7 000 kr
GRÄNSJÖN	Kalkning med flyg	GRÄNSJÖN		5,2 ton	2018 - 2018	7 100 kr
GRÄNSJÖN	Kalkning med flyg	GRÄNSJÖN		5,2 ton	2019 - 2019	7 100 kr
Fiskvägar Bergatorpet O	Möjliggöra upp- och nedströmspassage	Fiskvägar Bergatorpet O	Ökning Habitat ha		2000 - 2002	
Fiskvägar Järperud	Möjliggöra upp- och nedströmspassage	Fiskvägar Järperud	Ökning Habitat ha		2000 - 2002	
Fiskvägar Järperud	Möjliggöra upp- och nedströmspassage	Fiskvägar Järperud	Ökning Habitat ha		2000 - 2002	
Fiskvägar Järpforsen	Möjliggöra upp- och nedströmspassage	Fiskvägar Järpforsen	Ökning Habitat ha		2004 -	
Fiskvägar Treskog	Möjliggöra upp- och nedströmspassage	Fiskvägar Treskog	Ökning Habitat ha		2000 - 2002	
Fiskvägar Treskog	Möjliggöra upp- och nedströmspassage	Fiskvägar Treskog	Ökning Habitat ha		2000 - 2002	
Miljöersättning ekologisk odling	Odling utan bekämpningsmedel			31 ha	2010 - 2014	
Miljöersättning extensiv vallodling	Vallodling i slättlandskapet (enligt miljöstödet)		Minskning Totalkväve st/år Minskning Totalfosfor st/år	100 ha	2010 - 2014	

Miljöövervakning

Övervakningsstation	Program	Undersökning	Programspecifikt ID	Programspecifikt namn
Järperudsälven, Järperud	KEU, Värmlands län	Elfiske	17ELF0050	Järperudsälven, Järperud
Järperudsälven, Bergatorp	KEU, Värmlands län	Bottenfauna	17BTF0094	Järperudsälven, Bergatorp
Järperudsälven, strandby	KEU, Värmlands län	Vattenkemi i vattendrag	17STA0911	Järperudsälven, strandby
Järperudsälven, Treskog	KEU, Värmlands län	Elfiske	17ELF0053	Järperudsälven, Treskog
Järperudsälven 1	Hymo-projekt i Värmlands län	Bottenfauna i vattendrag		Järperudsälven 1
Järperudsälven 1	Hymo-projekt i Värmlands län	Fisk i vattendrag		Järperudsälven 1
Järperudsälven 2	Hymo-projekt i Värmlands län	Bottenfauna i vattendrag		Järperudsälven 2
Järperudsälven 2	Hymo-projekt i Värmlands län	Fisk i vattendrag		Järperudsälven 2
Järperudsälven ns damm	Validerande undersökningar, Värmlands län	Elfiske i vattendrag		Järperudsälven, ns damm

Skyddade områden

Område	EUID	Områdestyp
Avloppskänsliga områden, inlandsvatten, fosfor	SELK001	Avloppsvattendirektivet

Typning

Värde

Typindelning/Typtillhörighet ?

Vattentyp - Vattendrag

Limnisk vattentypsregion	Södra Sverige (1)
Tillrinningsområdets storlek (km2)	100 - 1000 (M)
Vattendragslutning (%)	0,1 - 2 (M)

Vatten som ingår i förekomsten

Dessa rinnsträckor och vattenytor ingår i SMHI:s Hydrologiska nätverk som bygger på översiktskartan (1:250 000) som är byggstenar till att skapa vattenförekomster för sjöar och vattendrag.

Den hydrologiska ordningen visar vilken ordning rinnsträckorna och vattenytorna ligger i förekomsten från nedströms och uppåt.

Ordning	RSTID/VYID	VName / RName	Name	Linjekod/Ytkod
1	66449121322491	Järperudsälven / Treskogsälven		Vattendrag
0	66442291318747	Järperudsälven / Järperudsälven		Vattendrag

Vattenversion

I följande versioner har detta objekt existerat

Version	Datum
Ytvatten innan versionshantering	2011-05-09 12:09
SVAR_2010_1	2011-10-17 12:07
SVAR_2012_2	2012-11-08 09:07
SVAR_2016	2017-06-20 09:29

Cykel	Vattentyp
Förvaltningscykel 1 (2004 - 2009)	Vattenförekomst
Förvaltningscykel 2 (2010 - 2016)	Vattenförekomst
Förlängning av förvaltningscykel 2	Vattenförekomst
Förvaltningscykel 3 (2017 - 2021)	Vattenförekomst

Kontakta Länsstyrelsen i Värmland

E-post beredningssekretariatet.varmland@lansstyrelsen.se

Hemsida <http://www.lansstyrelsen.se/varmland/Sv/miljo-och-klimat/vatten-och-vattenanvandning/vattenforvaltning/Pages/index.aspx>