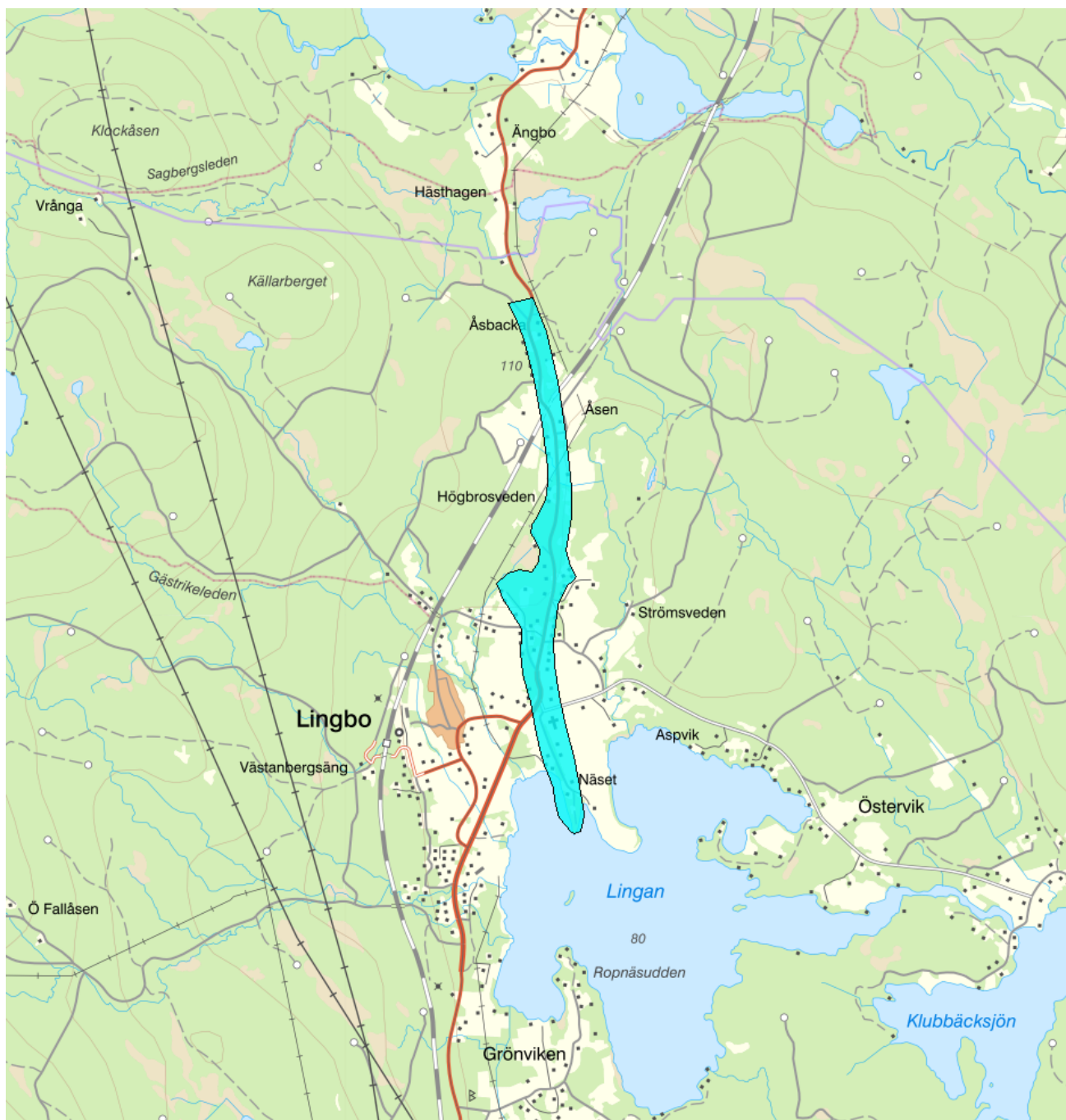


Enköpingsåsen-Lingbo - WA67826456 / SE677162-154821


Vattenkategori	Grundvatten	Län	Gävleborg - 21
Typ	Vattenförekomst	Kommun	Ockelbo - 2101
Distrikt	2. Bottenhavet (nationell del) - SE2	Yta (km²)	1,2
Huvudavrinningsområde	Hamrådeån - SE50000		

Mer information <http://viss.lansstyrelsen.se/Waters.aspx?waterMSCD=WA67826456>

Viktigt att tänka på ang. grundvattenförekomsternas utbredning

Grundvattenförekomsterna som redovisas i VISS är framtagna för vattenförvaltningens syften. De är ett urval av SGUs hydrogeologiska data, och vid hydrogeologiska bedömningar bör det alltid ske en kontroll om ytterligare information finns att tillgå i ordinarie databaser.

Allmän beskrivning


Typ av grundvattenmagasin: Sand- och grusförekomst Akviferstyp: Porakvifer Geologisk period: Kvarter Det finns mycket goda eller utmärkta uttagsmöjligheter i bästa del av grundvattenmagasin, storleksordningen 5-25 l/s (ca 400-2 000 m³/d). Den geometriska nogrannheten på magasinets avgränsning är översiktlig. Baserad på regionala hydrogeologiska kartor eller annat översiktligt material.

Miljö kvalitetsnorm

Kemisk status grundvatten

Version: Beslutad

Kvalitetskrav

 God kemisk grundvattenstatus

Enligt SGU:s föreskrifter om miljö kvalitetsnormer och statusklassificering för grundvatten (SGU-FS 2013:2) ska Vattenmyndigheten meddela miljö kvalitetsnormer för grundvattenförekomster som vid kartläggning och analys bedömts vara utsatta för risk att inte uppnå god kemisk grundvattenstatus till nästföljande målar eller vara utsatta för risk att inte bibehålla god kemisk grundvattenstatus till nästföljande målar. Om en grundvattenförekomst inte bedömts vara i risk behöver således inte miljö kvalitetsnormer för vattenförekomsten fastställas enligt SGU:s föreskrifter. Vattenmyndigheten har dock valt att fastställa miljö kvalitetsnormer för samtliga grundvattenförekomster. För de grundvattenförekomster där det inte föreligger någon risk fastställs således normen god kemisk grundvattenstatus. Detta görs för att säkerställa att principen om försämringsförbudet upprätthålls och det blir också en konsekvent hantering i förhållande till hur normerna för yt vattenförekomster fastställs. Miljö kvalitetsnormen anger att målsättningen för grundvattenförekomsten är god kemisk grundvattenstatus. För att förstå vad normen innebär mer konkret får man titta på de riktvärden som fastställts för grundvattenförekomsten. Riktvärdena är en del av själva miljö kvalitetsnormen och är direkt tillämpliga i t.ex. en provningssituation. Ett riktvärde får alltså i princip inte överskridas.

Kvantitativ status

Kvalitetskrav

 God kvantitativ status









Enligt SGU:s föreskrifter om miljö kvalitetsnormer och statusklassificering för grundvatten (SGU-FS 2013:2) ska Vattenmyndigheten meddela miljö kvalitetsnormer för grundvattenförekomster som vid kartläggning och analys bedömts vara utsatt för risk att inte uppnå god kvantitativ status till nästföljande målar eller vara utsatt för risk att inte bibehålla god kvantitativ status till nästföljande målar. Om en grundvattenförekomst inte bedömts vara i risk behöver således inte miljö kvalitetsnormer för vattenförekomsten fastställas enligt SGU:s föreskrifter. Vattenmyndigheten har dock valt att fastställa miljö kvalitetsnormer för samtliga grundvattenförekomster. För grundvattenförekomster med god status fastställs således normen god kvantitativ grundvattenstatus. Detta görs för att säkerställa att principen om försämringsförbudet upprätthålls och det blir också en konsekvent hantering i förhållande till hur normerna för yt vattenförekomster fastställs. Miljö kvalitetsnormen anger att målsättningen för grundvattenförekomsten är god kvantitativ grundvattenstatus

Beskrivning

Skyddade områden

Område	Kvalitetskrav	Områdestyp	EUID
Lingbo	Krav enligt dricksvattenföreskrifterna	Dricksvattenförsörjning, Artikel 7	SEA7SE677162-154821

Statusklassning

Status	Klassificering
- Kvantitativ status	 God
- Kemisk status	 God
Fosfat	
Nitrat	 God
Nitrit	 God
Klorid	 God
Sulfat	 God
Ammonium	 God
Arsenik	 God

Bekämpningsmedel - alla ämnen	<input checked="" type="checkbox"/>	God
Bekämpningsmedel - enskilt ämne	<input checked="" type="checkbox"/>	God
Bly och blyföreningar	<input checked="" type="checkbox"/>	God
Bensen	<input checked="" type="checkbox"/>	God
1,2-dikloretan	<input checked="" type="checkbox"/>	God
Kadmium och kadmiumföreningar	<input checked="" type="checkbox"/>	God
Kvicksilver och kvicksilverföreningar	<input type="checkbox"/>	Ej klassad
Polyaromatiska kolväten (PAH)	<input checked="" type="checkbox"/>	God
Triklormetan (kloroform)	<input checked="" type="checkbox"/>	God
Benso(a)pyrene	<input checked="" type="checkbox"/>	God
Trikloretan och Tetrakloretan	<input checked="" type="checkbox"/>	God
Konduktivitet	<input checked="" type="checkbox"/>	God
Koppar	<input checked="" type="checkbox"/>	God
Krom	<input checked="" type="checkbox"/>	God
Nickel och nickelföreningar	<input checked="" type="checkbox"/>	God
Zink	<input type="checkbox"/>	Ej klassad
PFAS 11	<input checked="" type="checkbox"/>	God

Beskrivning av trender

Uppåtgående trend

Parameter	Version

Oförändrad

Parameter	Version

Nedåtgående trend

Parameter	Version

Miljöproblem och påverkanskällor

Påverkanskällor ?

Klassificering

Punktkällor - Förenade områden

Betydande påverkan

Punktkällor - Deponier

Punktkällor - IED-industri

Punktkällor - Inte IED-industri

Punktkällor - Lakvatten från gruvdrift

Punktkällor - Vattenbruk

Punktkällor - Andra signifikanta punktkällor

Diffusa källor - Jordbruk

Diffusa källor - Transport och infrastruktur

Diffusa källor - Enskilda avlopp

Diffusa källor - Skogsbruk

Diffusa källor - Urban markanvändning

Diffusa källor - Andra signifikanta diffusa källor

Diffusa källor - Förenad mark/gammal industrimark

Diffusa källor - Materialtäkt

Vattenuttag - Jordbruk

Vattenuttag - Kommunal eller allmän vattentäkt

Vattenuttag - Tillverkningsindustri

Vattenuttag - Andra relevanta uttag

Konstgjord vattenåterföring

Annan signifikant påverkan

Grundvattennivåförändringar

Okänd påverkan

Historisk förorening

Åtgärder

Här presenteras de föreslagna och genomförda åtgärderna för vattenförekomsten.

Juridiskt bindande åtgärder i Vattenmyndigheternas åtgärdsprogram

Vattenmyndigheternas åtgärdsprogram innehåller de åtgärder som myndigheter och kommuner behöver genomföra för att miljö kvalitetsnormerna ska följas. Åtgärdsprogrammen för respektive vattendistrikt hittar du på www.vattenmyndigheterna.se.

Åtgärderna i åtgärdsprogrammet är administrativa åtgärder som är juridiskt bindande. Dessa syftar till att bana väg för de åtgärder som genomförs direkt i vattenmiljöerna för att förbättra vattnets ekologiska och kemiska status.

Möjliga, planerade, pågående och genomförda åtgärder för bättre vattenkvalitet

Nedan visas genomförda och planerade åtgärder samt föreslagna åtgärder som kan behöva genomföras för att uppnå bättre vattenkvalitet. Åtgärderna är inte juridiskt bindande, utan en del i den långsiktiga planeringen för bättre vatten. Det kan finnas ytterligare åtgärder som av olika anledning ännu inte blivit registrerade. Vattenmyndigheterna välkomnar synpunkter och konkreta förbättringsförslag på föreslagna åtgärder.

Möjliga åtgärder i Förvaltningscykel 3 (2 st)							
Åtgärd	Åtgärdskategori	Åtgärdsplats	Effekter	Storlek	Tidsspann	Totalkostnad	Flaggor
Tillstånd för vattenuttag - Lingbo	Tillstånd för vattenuttag	Enköpingsåsen-Lingbo		1 st	-		
Vattenskyddsområde - Revidering - Lingbo	Vattenskyddsområde - Revidering	Enköpingsåsen-Lingbo		1 st	-		

Möjliga åtgärder i Förvaltningscykel 2 (3 st)							
Förslag på åtgärder som är möjliga att genomföra eller skulle behöva genomföras för att nå god vattenstatus.							
Åtgärd	Åtgärdskategori	Åtgärdsplats	Effekter	Storlek	Tidsspann	Totalkostnad	Flaggor
Tillstånd för vattenuttag - Lingbo	Tillstånd för vattenuttag	Enköpingsåsen-Lingbo		1 st	-		
Vattenskyddsområde - Revidering - Lingbo	Vattenskyddsområde - Revidering	Enköpingsåsen-Lingbo		1 st	-		
Vattenskyddsområde - Tillsyn	Vattenskyddsområde - Tillsyn	Enköpingsåsen-Lingbo		1 st	-		

Miljöövervakning

ÖvervakningsstationProgram

Ockelboåsen, Lingbo RVK, Råvattenkontroll, urval för vattendirektivsövervakning

Ockelboåsen, Lingbo GRMÖ Grundvattenkemi i Norrland

Undersökning

Grundvattenkemi, råvattenkontroll, Bottenhavet

Omdrevsstationer, Gävleborgs län

ProgramspecifiktProgramspecifikt

ID	namn
1690	Ockelboåsen, Lingbo
RMÖ-42	Lingbo

Skyddade områden

Område

Lingbo

EUID

SEA7SE677162-154821

Områdestyp

Dricksvattenförsörjning, Artikel 7

Vattenskyddsområden

LINGBO S:1>5, 28:1 mfl - 2004456

Grundvattenberoende terrestra ekosystem

Inget grundvattenberoende terrestrert ekosystem har identifierats

Vattenversion

I följande versioner har detta objekt existerat

Version

Grundvatten innan versionshantering

SGU

SGU_2013

2016_1

Datum

2011-05-09 12:09

2011-10-17 13:47

2013-06-26 12:03

2017-06-20 09:22

Cykel

Förvaltningscykel 1 (2004 - 2009)

Förvaltningscykel 2 (2010 - 2016)

Förlängning av förvaltningscykel 2

Förvaltningscykel 3 (2017 - 2021) (aktuell)

Vattentyp

Vattenförekomst

Vattenförekomst

Vattenförekomst

Vattenförekomst

Kontakta Länsstyrelsen i Gävleborg**E-post**miljoanalys.gavleborg@lansstyrelsen.se**Hemsida**<http://www.x.lst.se/x/amnen/Vattendirektivet/>