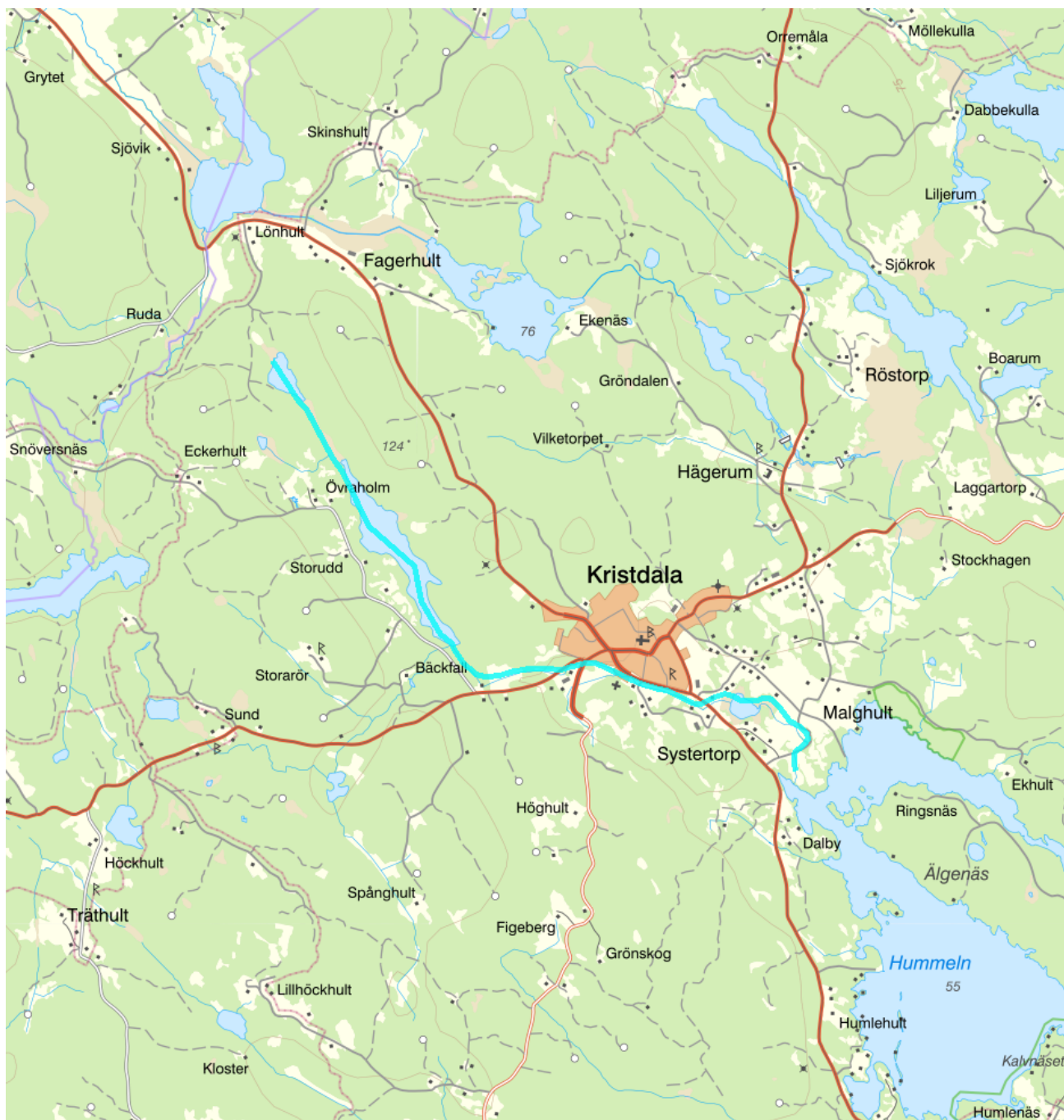


Vidbäcken - WA70317653 / SE636359-152228



Vattenkategori	Vattendrag	Län	Kalmar - 08
Typ	Vattenförekomst	Kommun	Oskarshamn - 0882
Distrikt	4. Södra Östersjön - SE4	Längd (km)	7,5
Huvudavrinningsområde	Virån - SE73000		

Mer information <http://viss.lansstyrelsen.se/Waters.aspx?waterMSCD=WA70317653>

Miljö kvalitetsnorm

Ekologisk status

Kvalitetskrav

■ God ekologisk status 2033

Version: Beslutad

Beskrivning

⚠ **Motiveringstexter kan uppdateras av ansvarig länsstyrelse eller vattenmyndighet**

Undantag

Kvalitetsfaktor	Påverkanstryck	Tidsfrist	Mindre strängt krav	Skäl
Näringsämnen	Historisk förorening	2027		Tekniska skäl

Motivering

God ekologisk status med avseende på näringsämnen (eller biologiska kvalitetsfaktorer som indikerar näringsämnespåverkan) kan inte uppnås till 2021 på grund av administrativa begränsningar. För att sätta in en fysisk åtgärd mot internbelastning krävs åtminstone en kvantitativ skattning av internbelastningens storlek. Verktyg för detta kommer inte att vara klara för användning innan tidigast år 2020, och kan därför inte nyttjas till åtgärdsanalysen inför den fjärde vattenförvaltningscykeln.

Kvalitetsfaktor	Påverkanstryck	Tidsfrist	Mindre strängt krav	Skäl
Näringsämnen	Punktkällor - reningsverk	2027		Tekniska skäl

Motivering

Vattenförekomsten uppnår inte kraven för god ekologisk status avseende fys-kemiska kvalitetsfaktorer för övergödning. Utsläppsbehandlande och/eller förebyggande åtgärder behöver genomföras för att minska utsläppet så att god status kan nås 2027. Vattenförekomsten får en tidsfrist till 2027 med skälet tekniskt omöjligt. Vattenförekomstens återhämtning tar tid och åtgärder bör därför sättas in så snart som möjligt för att nå målet om god ekologisk status till 2027.

Kvalitetsfaktor	Påverkanstryck	Tidsfrist	Mindre strängt krav	Skäl
Näringsämnen	Diffusa källor - Enskilda avlopp	2027		Tekniska skäl

Motivering

Vattenförekomsten uppnår inte kraven för god ekologisk status avseende fys-kemiska kvalitetsfaktorer kopplat till övergödning. Utsläppsbehandlande och/eller förebyggande åtgärder behöver genomföras för att minska utsläppet så att god status kan nås 2027. Vattenförekomsten får en tidsfrist till 2027 med skälet tekniskt omöjligt. Vattenförekomstens återhämtning tar tid och åtgärder bör därför sättas in så snart som möjligt för att nå målet om god ekologisk status till 2027.

Kvalitetsfaktor	Påverkanstryck	Tidsfrist	Mindre strängt krav	Skäl
Näringsämnen	Diffusa källor - Jordbruk	2033		Naturliga förhållanden


Motivering

På grund av påverkan från jordbruk uppnås ej god status avseende näringsämnen och/eller biologiska kvalitetsfaktorer kopplat till övergödning. Trots genomförda åtgärder för att minska läckaget av näringsämnen från jordbruksmark kvarstår stora övergödningssproblem för Sveriges sjöar, vattendrag och kust.

Det är osäkert om åtgärder kommer att kunna genomföras i tillräcklig omfattning till år 2027. Vattenmyndigheterna har tagit fram ett förslag på vilka åtgärder som bör prioriteras till 2027 respektive 2033. Vilka åtgärder och vilken prioritet som föreslås framgår av de möjliga åtgärder som presenteras i VISS avseende jordbruk. För ytterligare information om prioriteringen och dess utfall se angiven referens.

Den tid som behövs för att genomföra åtgärder tillsammans med efterföljande återhämtning för ekosystemet innebär att det i många fall inte kommer att vara möjligt att uppnå god status för relevanta kvalitetsfaktorer förrän efter 2027. Vattenförekomsten har därför undantag med tidsfrist till 2033 på grund av naturliga förhållanden.

Referenser

Havs- och vattenmyndighetens föreskrifter (HVMFS 2019:25) om klassificering och miljö kvalitetsnormer avseende ytvatten 

Metod för påverkanstypen diffusa källor Jordbruk - Övergödning - Förslag på åtgärder och miljö kvalitetsnormer 

Kemisk ytvattenstatus

Kvalitetskrav God kemisk ytvattenstatus

Undantag - Mindre stränga krav

Bromerad difenyleter

Kvalitetskrav

Uppnår ej god kemisk ytvattenstatus

Tidpunkt**Påverkanstryck**

Diffusa källor - Atmosfärisk deposition

▲ Motiveringstexten kan uppdateras av ansvarig länsstyrelse eller vattenmyndighet

Nr enl föreskrift (HVMFS)	Skäl	Halt som ska uppnås	Nuvarande halt	Enhet
2013:19	Omöjligt			
5				

Ett undantag i form av mindre strängt krav har satts för bromerade difenyletrar (kongenerna 28, 47, 99, 100, 153 och 154), även kallade polybromerade difenylterar (PBDE). Halterna av PBDE bedöms överskrida gränsvärdet i fisk i samtliga vattenförekomster. Skälet för undantag är att det bedöms vara tekniskt omöjligt att sänka halterna av PBDE till de nivåer som motsvarar god kemisk ytvattenstatus. Problemet beror främst på påverkan från långväga luftburna föroreningar och bedöms ha en sådan omfattning och karaktär att det i dagsläget saknas tekniska förutsättningar att åtgärda det. De nuvarande halterna av PBDE (december 2015) får dock inte öka. Lokala påverkanskällor som bidrar till sänkt status för PBDE ska åtgärdas oavsett det mindre stränga kravet för atmosfärisk deposition (se övriga tidsfrister).


Kvicksilver och kvicksilverföreningar ■ Uppnår ej god kemisk ytvattenstatus Diffusa källor - Atmosfärisk deposition


▲ Motiveringstexten kan uppdateras av ansvarig länsstyrelse eller vattenmyndighet

Nr enl föreskrift (HVMFS)	Skäl	Halt som ska uppnås	Nuvarande halt	Enhet
2013:19	Omöjligt			
21				

Ett undantag i form av mindre strängt krav har satts för kvicksilver (Hg). Halterna av kvicksilver bedöms överskrida gränsvärdet i fisk i samtliga vattenförekomster. Skälet för undantag är att det bedöms vara tekniskt omöjligt att sänka halterna av kvicksilver till de nivåer som motsvarar god kemisk ytvattenstatus. Den största påverkan av kvicksilver består av atmosfärisk deposition vars ursprung är långväga. I Sverige har en stor mängd av det nedfallande atmosfäriska kvicksilvret under lång tid ackumulerats. Problemet bedöms ha en sådan omfattning och karaktär att det i dagsläget saknas tekniska förutsättningar att åtgärda det. De nuvarande halterna av kvicksilver (december 2015) får dock inte öka. Lokala påverkanskällor som bidrar till sänkt status för Hg ska åtgärdas oavsett det mindre stränga kravet för atmosfärisk deposition (se övriga tidsfrister).

Referenser

The National Swedish Contaminant Monitoring Programme for Freshwater Biota, 2018 

Havs- och vattenmyndighetens föreskrifter (HVMFS 2019:25) om klassificering och miljö kvalitetsnormer avseende ytvatten 

Skyddade områden

Område	Kvalitetskrav	Områdestyp	EUID
Virrans vattensystem	Gynnsam bevarandestatus	Natura 2000 SCI Habitatdirektivet	SE0330210

Statusklassning

Status ?	Klassificering
- Ekologisk status	■ Måttlig
- Tillkomst/härkomst	■ Naturlig
- Kemisk status	■ Uppnår ej god

Ekologisk status - Biologiska kvalitetsfaktorer ?

Påväxt-kiselalger	<input type="checkbox"/> Ej klassad
IPS-index för Kiselalger	<input type="checkbox"/> Ej klassad
ACID - Surhetsindex för vattendrag och sjöar	<input type="checkbox"/> Ej klassad
Bottenfauna	<input type="checkbox"/> Ej klassad
ASPT	<input type="checkbox"/> Ej klassad
DJ-index	<input type="checkbox"/> Ej klassad
Fisk	<input checked="" type="checkbox"/> God
Fisk i rinnande vatten (VIX)	<input type="checkbox"/> Ej klassad
Fisk i rinnande vatten (VIXMORF)	
Fisk i rinnande vatten (VIXh)	
Fisk i rinnande vatten (VIXsm)	

Ekologisk status - Fysikalisk-Kemiska kvalitetsfaktorer

Näringsämnen	■ Dålig
Försurning	■ Ej klassad
Särskilda förorenande ämnen	■ Ej klassad
Koppar	
Zink	

Ekologisk status - Hydromorfologi

Konnektivitet i vattendrag	■ God
Konnektivitet i uppströms och nedströms riktning i vattendrag	■ God
Konnektivitet i sidled till närområde och svämplan i vattendrag	■ Ej klassad
Hydrologisk regim i vattendrag	■ Måttlig
Specifik flödesenergi i vattendrag	■ Måttlig
Volymsavvikelse i vattendrag	■ Ej klassad
Avvikelse i flödets förändringstakt	■ Ej klassad
Vattenståndets förändringstakt i vattendrag	■ Ej klassad
Morfologiskt tillstånd i vattendrag	■ Måttlig
Vattendragsfårans form	■ Måttlig
Vattendragets planform	■ Ej klassad
Vattendragsfårans bottensubstrat	■ Ej klassad
Död ved i vattendrag	■ Ej klassad
Strukturer i vattendraget	■ Ej klassad
Vattendragsfårans kanter	■ Måttlig
Vattendragets närområde	■ Måttlig
Svämplanets strukturer och funktion i vattendrag	■ Måttlig

Kemisk status

Prioriterade ämnen	■ Uppnår ej god
Bromerad difenyleter	■ Uppnår ej god
Kvicksilver och kvicksilverföreningar	■ Uppnår ej god

Miljöproblem och påverkanskällor**Påverkanskällor** ?

	Klassificering
Punktkällor - reningsverk	■ Betydande påverkan
Punktkällor - Bräddning	
Punktkällor - IED-industri	
Punktkällor - Inte IED-industri	
Punktkällor - Förorenade områden	
Punktkällor - Deponier	
Punktkällor - Lakvatten från gruvdrift	
Punktkällor - Vattenbruk	
Punktkällor - Andra signifikanta punktkällor	
Diffusa källor - Urban markanvändning	■ Ej betydande påverkan
Diffusa källor - Jordbruk	■ Betydande påverkan

Diffusa källor - Skogsbruk	
Diffusa källor - Transport och infrastruktur	
Diffusa källor - Förorenad mark/gammal industrimark	
Diffusa källor - Enskilda avlopp	■ Betydande påverkan
Diffusa källor - Atmosfärisk deposition	■ Betydande påverkan
Diffusa källor - Materialtäkt	
Diffusa källor - Vattenbruk	
Diffusa källor - Andra relevanta	
Vattenuttag eller vattenavledning - för jordbruk	
Vattenuttag eller vattenavledning för dricksvatten	
Vattenuttag eller vattenavledning - för industri	
Vattenuttag eller vattenavledning - för kylvatten	
Vattenuttag eller vattenavledning - för vattenbruk	
Vattenuttag eller vattenavledning - för vattenkraft	
Vattenuttag eller vattenavledning - annat	
Förändring av konnektivitet genom dammar, barriärer och slussar - för vattenkraft	
Förändring av konnektivitet genom dammar, barriärer och slussar - för dricksvatten	
Förändring av konnektivitet genom dammar, barriärer och slussar - för översvämningsskydd	
Förändring av konnektivitet genom dammar, barriärer och slussar - för bevattning	
Förändring av konnektivitet genom dammar, barriärer och slussar - för turism och rekreation	
Förändring av konnektivitet genom dammar, barriärer och slussar - för industrin	
Förändring av konnektivitet genom dammar, barriärer och slussar - för sjöfart	
Förändring av konnektivitet genom dammar, barriärer och slussar - Annat	
Förändring av konnektivitet genom dammar, barriärer och slussar - okända eller föråldrade	
Förändring av hydrologisk regim - jordbruk	■ Betydande påverkan
Förändring av hydrologisk regim - Sjöfart	
Förändring av hydrologisk regim - vattenkraft	
Förändring av hydrologisk regim - offentlig vattenförsörjning	
Förändring av hydrologisk regim - fiske och vattenbruk	
Förändring av hydrologisk regim - annat	
Fysisk förlust av hela eller delar av vattenförekomster	
Förändring av morfologiskt tillstånd - för översvämningsskydd	
Förändring av morfologiskt tillstånd - för jordbruket	■ Betydande påverkan
Förändring av morfologiskt tillstånd - för sjöfart	
Förändring av morfologiskt tillstånd - annat	
Förändring av morfologiskt tillstånd - okända eller föråldrade	■ Ej klassad

Andra hydromorfologiska förändringar

Introducerade sjukdomar eller arter

Exploatering eller borttagande av djur eller växter

Nedskräpning, olaglig avfallsdumpning

Annan signifikant påverkan

Okänd signifikant påverkan

Historisk förorening

 Betydande påverkan

Åtgärder

Här presenteras de föreslagna och genomförda åtgärderna för vattenförekomsten.

Juridiskt bindande åtgärder i Vattenmyndigheternas åtgärdsprogram

Vattenmyndigheternas åtgärdsprogram innehåller de åtgärder som myndigheter och kommuner behöver genomföra för att miljö kvalitetsnormerna ska följas. Åtgärdsprogrammen för respektive vattendistrikt hittar du på www.vattenmyndigheterna.se.

Åtgärderna i åtgärdsprogrammet är administrativa åtgärder som är juridiskt bindande. Dessa syftar till att bana väg för de åtgärder som genomförs direkt i vattenmiljöerna för att förbättra vattnets ekologiska och kemiska status.

Möjliga, planerade, pågående och genomförda åtgärder för bättre vattenkvalitet

Nedan visas genomförda och planerade åtgärder samt föreslagna åtgärder som kan behöva genomföras för att uppnå bättre vattenkvalitet. Åtgärderna är inte juridiskt bindande, utan en del i den långsiktiga planeringen för bättre vatten. Det kan finnas ytterligare åtgärder som av olika anledning ännu inte blivit registrerade. Vattenmyndigheterna välkomnar synpunkter och konkreta förbättringsförslag på föreslagna åtgärder.

Möjliga åtgärder i Förvaltningscykel 3 (7 st)							
Åtgärd	Åtgärdskategori	Åtgärdsplats	Effekter	Storlek	Tidsspann	Totalkostnad	Flaggor
Anpassad skyddszon - hög erosionsrisk vid WA70317653	Anpassad skyddszon - hög erosionsrisk	Vidbäcken	Minskning Totalfosfor 6 kg/år	0,03 ha	2021 - 2027		
Anpassad skyddszon - medel erosionsrisk vid WA70317653	Anpassad skyddszon - medel erosionsrisk	Vidbäcken	Minskning Totalfosfor 6 kg/år	0,03 ha	2021 - 2027		
Rådgivning till jordbruksverksamhet	Rådgivning - Jordbruk och trädgårdsföretag samt djurhållande verksamheter	Vidbäcken	Minskning Totalfosfor kg/år	1 st	2021 - 2027		
Tillsyn på jordbruksverksamhet	Tillsyn - Jordbruk och trädgårdsföretag samt djurhållande verksamheter	Vidbäcken	Minskning Totalfosfor kg/år	1 st	2021 - 2027		
Åtgärd för att minska påverkan från reningsverk - KRISTDALA ARV	Åtgärder för att minska påverkan från avloppsreningsverk	6362018 - 573097	Minskning Totalfosfor kg/år	1 st	2022 - 2027		
Åtgärd för att minska påverkan från små avlopp - OSKARSHAMN kommun.	Åtgärder för att minska påverkan från små avlopp	Vidbäcken	Minskning Totalfosfor kg/år	15 st	2022 - 2027		
Åtgärdsutredning interbelastning-Vidbäcken	Åtgärdsutredning: Internbelastning	Vidbäcken		1 st	2021 - 2027		

Möjliga åtgärder (22 st)

Förslag på åtgärder som är möjliga att genomföra eller skulle behöva genomföras för att nå god vattenstatus.

Åtgärd	Åtgärdskategori	Åtgärdsplats	Effekter	Storlek	Tidsspann	Totalkostnad	Flaggor
--------	-----------------	--------------	----------	---------	-----------	--------------	---------

Anpassad skyddszon - hög erosionsrisk vid WA70317653	Anpassad skyddszon - hög erosionsrisk	Vidbäcken	Minskning Totalfosfor 6 kg/år	0,03 ha	2021 - 2027	
Anpassad skyddszon - hög erosionsrisk vid WA70317653	Anpassad skyddszon - hög erosionsrisk	Vidbäcken	Minskning Totalfosfor 6 kg/år	0,03 ha	2021 - 2027	
Anpassad skyddszon - medel erosionsrisk vid WA70317653	Anpassad skyddszon - medel erosionsrisk	Vidbäcken	Minskning Totalfosfor 6 kg/år	0,03 ha	2021 - 2027	
Anpassad skyddszon - medel erosionsrisk vid WA70317653	Anpassad skyddszon - medel erosionsrisk	Vidbäcken	Minskning Totalfosfor 6 kg/år	0,03 ha	2021 - 2027	
Anpassade skydds zoner på åkermark vid SE636359-152228	Anpassade skydds zoner på åkermark	Vidbäcken	Minskning Totalfosfor till hav (inkl. retention) 1 kg/år Minskning Totalfosfor inkl. marginaleffekt 9 kg/år Minskning Totalkväve till hav (inkl. retention) 0 kg/år Minskning Totalkväve 0 kg/år Minskning Totalfosfor 10 kg/år	4,8 st	-	
Restaurering av rensade och rätade vattendrag: Vidbäcken	Biotopvård i vattendrag	Vidbäcken			-	
Ekologiskt funktionell kantzön i närområde - Vidbäcken	Ekologiskt funktionella kantzoner	Vidbäcken		15 ha	-	
Minskat fosforläckage vid spridning av stallgödsel vid SE636359-152228	Minskat fosforläckage vid spridning av stallgödsel	Vidbäcken	Minskning Totalfosfor till hav (inkl. retention) 1 kg/år Minskning Totalfosfor inkl. marginaleffekt 6 kg/år Minskning Totalkväve till hav (inkl. retention) 0 kg/år Minskning Totalkväve 0 kg/år Minskning Totalfosfor 6 kg/år	3 300 kg	-	9 300 kr
Rådgivning till jordbruksverksamhet	Rådgivning - Jordbruk och trädgårdsföretag samt djurhållande verksamheter	Vidbäcken	Minskning Totalfosfor kg/år	1 st	2021 - 2027	

Rådgivning till jordbruksverksamhet	Rådgivning - Jordbruk och trädgårdsföretag samt djurhållande verksamheter	Vidbäcken	Minskning Totalfosfor kg/år	1 st	2021 - 2027	
Rådgivning till jordbruksverksamhet	Rådgivning - Jordbruk och trädgårdsföretag samt djurhållande verksamheter	Vidbäcken	Minskning Totalfosfor kg/år	1 st	2021 - 2027	
Rådgivning till jordbruksverksamhet	Rådgivning - Jordbruk och trädgårdsföretag samt djurhållande verksamheter	Vidbäcken	Minskning Totalfosfor kg/år	1 st	2021 - 2027	
Tillsyn på jordbruksverksamhet	Tillsyn - Jordbruk och trädgårdsföretag samt djurhållande verksamheter	Vidbäcken	Minskning Totalfosfor kg/år	1 st	2021 - 2027	
Tillsyn på jordbruksverksamhet	Tillsyn - Jordbruk och trädgårdsföretag samt djurhållande verksamheter	Vidbäcken	Minskning Totalfosfor kg/år	1 st	2021 - 2027	
Våtmark - fosfordamm vid SE636359-152228	Våtmark - fosfordamm	Vidbäcken	Minskning Totalfosfor till hav (inkl. retention) 1 kg/år Minskning Totalfosfor inkl. marginaleffekt 8 kg/år Minskning Totalkväve till hav (inkl. retention) 3 kg/år Minskning Totalkväve 5 kg/år Minskning Totalfosfor 11 kg/år	0,064 ha	-	
Våtmark för näringsretention vid SE636359-152228	Våtmark för näringsretention	Vidbäcken	Minskning Totalfosfor till hav (inkl. retention) 1 kg/år Minskning Totalfosfor inkl. marginaleffekt 5 kg/år Minskning Totalkväve till hav (inkl. retention) 93 kg/år Minskning Totalkväve 180 kg/år Minskning Totalfosfor 7 kg/år	3,7 ha	-	1 000 000 kr

Åtgärdande av EA från normal skyddsnivå till hög skyddsnivå vid SE636359-152228	Åtgärdande av EA från normal skyddsnivå till hög skyddsnivå	Vidbäcken	Minskning Totalfosfor till hav (inkl. retention) 0 kg/år Minskning Totalfosfor inkl. marginaleffekt 2 kg/år Minskning Totalkväve till hav (inkl. retention) 85 kg/år Minskning Totalkväve 210 kg/år Minskning Totalfosfor 2 kg/år	52 st	-	460 000 kr
Åtgärdande av EA till normal skyddsnivå vid SE636359-152228	Åtgärdande av EA till normal skyddsnivå	Vidbäcken	Minskning Totalfosfor till hav (inkl. retention) 2 kg/år Minskning Totalfosfor inkl. marginaleffekt 14 kg/år Minskning Totalkväve till hav (inkl. retention) 1 kg/år Minskning Totalkväve 3 kg/år Minskning Totalfosfor 13 kg/år	46 st	-	4 200 000 kr
Åtgärd för att minska påverkan från reningsverk - KRISTDALA ARV	Åtgärder för att minska påverkan från avloppsreningsverk	6362018 - 573097	Minskning Totalfosfor kg/år	1 st	2022 - 2027	
Åtgärd för att minska påverkan från små avlopp - OSKARSHAMN kommun.	Åtgärder för att minska påverkan från små avlopp	Vidbäcken	Minskning Totalfosfor kg/år	15 st	2022 - 2027	
Åtgärdsutredning interbelastning-Vidbäcken	Åtgärdsutredning: Internbelastning	Vidbäcken		1 st	2021 - 2027	190 000 kr

Öka P-rening i avloppsreningsverk (ospecificerat) vid SE636359-152228	Öka P-rening i avloppsreningsverk (ospecificerat)	6363350 - 1524700	Minskning Totalfosfor till hav (inkl. retention) 7 kg/år Minskning Totalfosfor inkl. marginaleffekt 46 kg/år Minskning Totalkväve till hav (inkl. retention) 0 kg/år Minskning Totalkväve 0 kg/år Minskning Totalfosfor 46 kg/år	1 st	-	3 700 000 kr
---	---	----------------------	--	------	---	--------------

Planerade eller pågående åtgärder (1 st)

Åtgärder som planeras att genomföras eller håller på att genomföras.

Åtgärd	Åtgärdskategori	Åtgärdsplats	Effekter	Status	Storlek	Tidsspann	Flaggor	Totalkostnad
Kommunal anslutning av små avlopp - OSKARSHAMN kommun	Kommunal anslutning av små avlopp	Vidbäcken	Minskning Totalfosfor kg/år	Planerad	30 st	2022 - 2027		

Genomförda åtgärder (3 st)

Åtgärder som har genomförts i eller kring vattenförekomsten eller har en effekt på vattenförekomsten

Åtgärd	Åtgärdskategori	Åtgärdsplats	Effekter	Storlek	Tidsspann	Flaggor	Totalkostnad
Miljöersättning ekologisk odling	Odling utan bekämpningsmedel			6 ha	2010 - 2014		
Miljöersättning extensiv vallodling	Vallodling i slättlandskapet (enligt miljöstödet)		Minskning Totalkväve st/år Minskning Totalfosfor st/år	41 ha	2010 - 2014		
VA-planering - Oskarshamn kommun	Övrig åtgärd – ej specificerad i åtgärdsbiblioteket	Oskarshamn		1 st	- 2013		

Miljöövervakning

Övervakningsstation	Program	Undersökning	Programspecifikt ID	Programspecifikt namn
Ned. Kristdala arv vid väg SO Malghult	KÖ, Kontrollprogram Oskarshamn Kommun	Vattenkemi	VI11	Ned. Kristdala arv vid väg SO Malghult
Upp. Kristdala arv. Ovan Malghultegöl	KÖ, Kontrollprogram Oskarshamn Kommun	Vattenkemi	VI10	Upp. Kristdala arv. Ovan Malghultegöl

Skyddade områden

Område	EUID	Områdestyp
Avloppskänsliga områden, inlandsvatten, fosfor	SELK001	Avloppsvattendirektivet
Viråns vattensystem	SE0330210	Natura 2000 SCI Habitatdirektivet

Typning

Värde

Typindelning/Typtillhörighet ?

Vattentyp - Vattendrag

Limnisk vattentypsregion

Södra Sverige (1)

Tillrinningsområdets storlek (km2) ≤ 100 (L)

Vattendragslutning (%) 0,1 - 2 (M)

Vattenversion*I följande versioner har detta objekt existerat***Version**

Ytvatten innan versionshantering

SVAR_2010_1

SVAR_2012_2

SVAR_2016

Datum

2011-05-09 12:09

2011-10-17 12:07

2012-11-08 09:07

2017-06-20 09:29

Cykel

Förvaltningscykel 1 (2004 - 2009)

Förvaltningscykel 2 (2010 - 2016)

Förlängning av förvaltningscykel 2

Förvaltningscykel 3 (2017 - 2021)

Vattentyp

Vattenförekomst

Vattenförekomst

Vattenförekomst

Vattenförekomst

Kontakta Länsstyrelsen i Kalmar**E-post** H-DL-Beredningssekretariatet@lansstyrelsen.se**Hemsida** <http://www.lansstyrelsen.se/kalmar/sv/miljo-och-klimat/vatten-och-vattenanvandning/vattenforvaltning/Pages/beredningssekr.aspx>