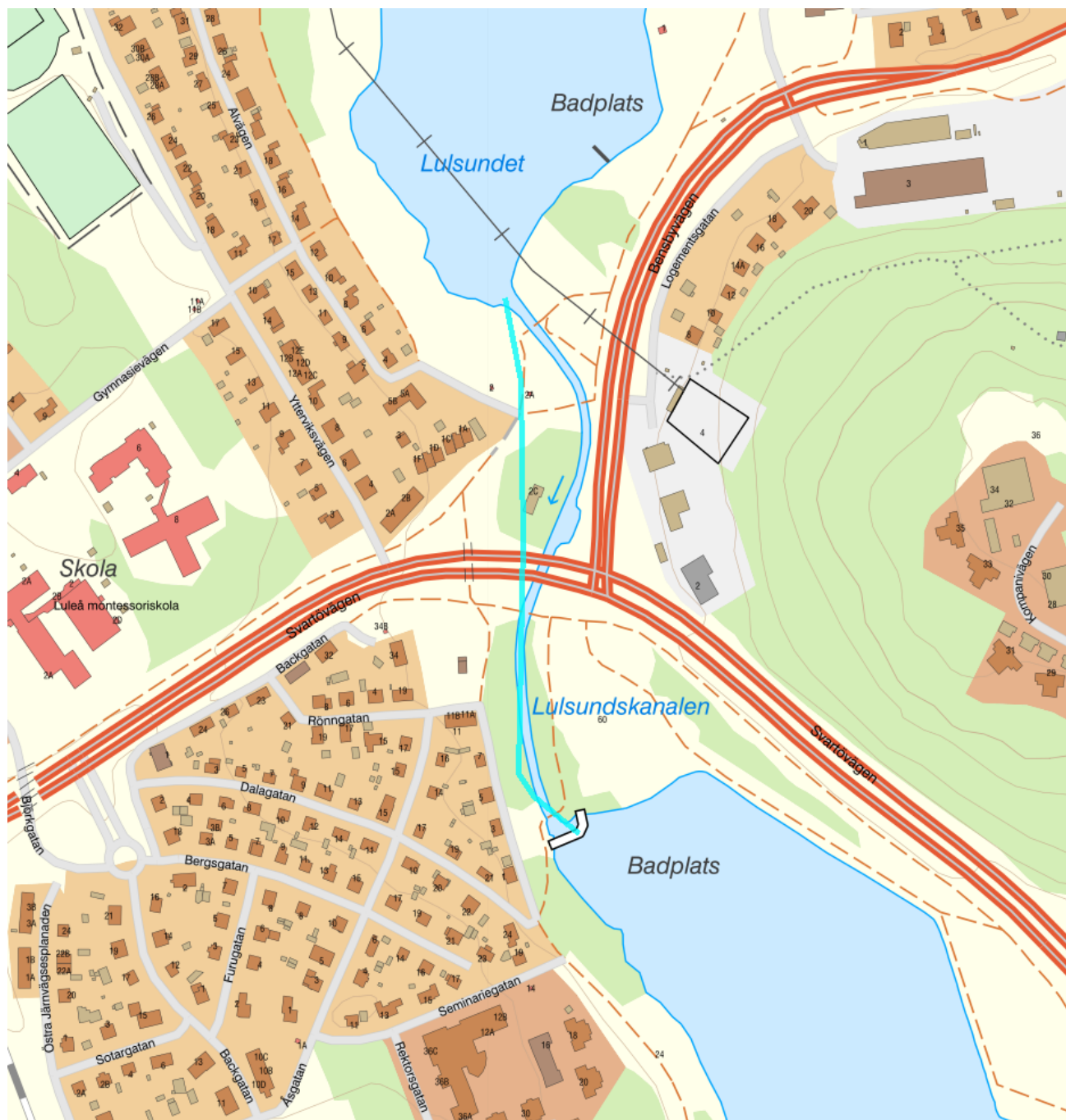


Lulsundskanalen - WA70713490 / SE729186-179321



Vattenkategori	Vattendrag	Län	Norrbottnen - 25
Typ	Vattenförekost	Kommun	Luleå - 2580
Distrikt	1. Bottenviken (nationell del) - SE1	Längd (km)	0,5
Huvudavrinningsområde	Kustområde - SE8009		

Mer information <http://viss.lansstyrelsen.se/Waters.aspx?waterMSCD=WA70713490>

Miljö kvalitetsnorm

Ekologisk potential

Kvalitetskrav

■ God ekologisk potential 2027

Version: Beslutad

Vattenförekomsten är konstgjord och kanalen ursprungliga syfte var som farled.

Kvalitetskravet god ekologisk potential är det ekologiska förhållande som råder då man uppnått de kravnivåer som anges för relevanta kvalitetsfaktorer nedan.

För alla andra typer av påverkan gäller att god status ska uppnås på kvalitetsfaktornivå. Ibland behövs tidsfrist för genomförande av åtgärder eller inväntande av naturlig återhämtning innan god status kan nås för en kvalitetsfaktor.

Beskrivning

▲ Motiveringstexter kan uppdateras av ansvarig länsstyrelse eller vattenmyndighet

Beskrivning av kvalitetskrav

Vattenförekomsten är konstgjord och kanalen ursprungliga syfte var som farled.

Kvalitetskravet god ekologisk potential är det ekologiska förhållande som råder då man uppnått de kravnivåer som anges för relevanta kvalitetsfaktorer nedan.

För alla andra typer av påverkan gäller att god status ska uppnås på kvalitetsfaktornivå. Ibland behövs tidsfrist för genomförande av åtgärder eller inväntande av naturlig återhämtning innan god status kan nås för en kvalitetsfaktor.

Kravnivå

Fisk: Vandringsbenägna arter och övrigt förekommande arter ska kunna röra sig fritt till, från och inom vattenförekomsten samt till eventuella biflöden, och ha tillräcklig tillgång på lek- och uppväxtplatser. Långsiktigt hållbara populationer av vandringsbenägna och övrigt förekommande arter ska säkerställas.

En platsspecifik undersökning behövs för att utreda de specifika ekologiska förhållanden som ska uppnås i vattenförekomsten för att säkerställa den kravnivå för fisk som anges ovan utan att på betydande sätt påverka den samhällsnyttiga verksamhet som idag är beroende av vattenförekomsten.

Detta avser till exempel arealer av lek- och uppväxtområden samt passageeffektivitet för att tillse att långsiktigt hållbara populationer av vandringsbenägna arter och övrigt förekommande arter upprätthålls.

Undantag

Kvalitetsfaktor	Påverkanstryck	Tidsfrist	Mindre strängt krav	Skäl
Konnektivitet i vattendrag	Förändring av konnektivitet genom dammar, barriärer och slussar - för turism och rekreation	2027		Tekniska skäl

Motivering

Det finns en väsentlig påverkan på konnektivitet. Hindret fragmenterar vattendraget och hindrar fiskars och bottenlevande djurs förflyttningar upp- och ned i vattensystemet, samt hämmar flödet av näringsämnen, sediment och organiskt material. Det påverkar den ekologiska funktionen i vattendraget i så hög grad att den ekologiska statusen bedöms vara sämre än god. Alla tekniskt möjliga och ekonomiskt rimliga åtgärder ska genomföras, men detta har inte hunnit genomföras innan 2021. Vattenförekomsten får en tidsfrist till 2027 med skälet inte tekniskt möjligt.

Kvalitetsfaktor	Påverkanstryck	Tidsfrist	Mindre strängt krav	Skäl
Fisk	Förändring av konnektivitet genom dammar, barriärer och slussar - för turism och rekreation	2027		Tekniska skäl

Motivering

Det finns en väsentlig påverkan på fisk. Hindret fragmenterar vattendraget och hindrar fiskars förflyttningar upp- och ned i vattensystemet. Det påverkar den ekologiska funktionen i vattendraget i så hög grad att den ekologiska statusen bedöms vara sämre än god. Alla tekniskt möjliga och ekonomiskt rimliga åtgärder ska genomföras, men detta har inte hunnit genomföras innan 2021. Vattenförekomsten får en tidsfrist till 2027 med skälet inte tekniskt möjligt.

Kvalitetsfaktor	Påverkanstryck	Tidsfrist	Mindre strängt krav	Skäl
Näringsämnen	Diffusa källor - Urban markanvändning	2027		Tekniska skäl

Motivering

Vattenförekomsten uppnår inte kraven för en god ekologisk status då det finns betydande påverkan på kvalitetsfaktorn näringsämnen från urban markanvändning. Utsläppsbehandlande åtgärder ska genomföras för att minska påverkan så att god status kan uppnås.

Vattenförekomsten får en tidsfrist till 2027 med skälet tekniskt omöjligt att nå god status tidigare. Vattenförekomstens återhämtning tar lång tid och åtgärder bör därför sättas in så snart som möjligt för att nå målet om en god ekologisk status till 2027

Kvalitetsfaktor	Påverkanstryck	Tidsfrist	Mindre strängt krav	Skäl
-----------------	----------------	-----------	---------------------	------

Konnektivitet i vattendrag

Förändring av morfologiskt
tillstånd - annat 2027

Tekniska skäl

Motivering

Vattenförekomsten uppnår inte god potential för morfologiskt tillstånd på grund av påverkan från urban markanvändning. Åtgärder ska genomföras för att minska påverkan så att god potential kan uppnås. Vattenförekomstens återhämtning tar tid och åtgärder bör därför sättas in så snart som möjligt för att nå målet. Tidsfrist till 2027 gäller för morfologiskt tillstånd med skälet att det inte är tekniskt möjligt att nå god potential tidigare.

Kvalitetsfaktor	Påverkanstryck	Tidsfrist	Mindre strängt krav	Skäl
Fisk	Förändring av morfologiskt tillstånd - annat	2027		Tekniska skäl

Motivering

Vattenförekomsten uppnår inte god potential för morfologiskt tillstånd på grund av påverkan från urban markanvändning. Åtgärder ska genomföras för att minska påverkan så att god potential kan uppnås. Vattenförekomstens återhämtning tar tid och åtgärder bör därför sättas in så snart som möjligt för att nå målet. Tidsfrist till 2027 gäller för morfologiskt tillstånd med skälet att det inte är tekniskt möjligt att nå god potential tidigare.

Kvalitetsfaktor	Påverkanstryck	Tidsfrist	Mindre strängt krav	Skäl
Morfologiskt tillstånd i vattendrag	Förändring av morfologiskt tillstånd - annat	2027		Tekniska skäl

Motivering

Vattenförekomsten uppnår inte god potential för morfologiskt tillstånd på grund av påverkan från urban markanvändning. Åtgärder ska genomföras för att minska påverkan så att god potential kan uppnås. Vattenförekomstens återhämtning tar tid och åtgärder bör därför sättas in så snart som möjligt för att nå målet. Tidsfrist till 2027 gäller för morfologiskt tillstånd med skälet att det inte är tekniskt möjligt att nå god potential tidigare.

Kvalitetsfaktorer

Morfologiskt tillstånd i vattendrag

Kemisk ytvattenstatus

Kvalitetskrav ■ God kemisk ytvattenstatus

Undantag - Mindre stränga krav

Bromerad difenyleter

Kvalitetskrav

■ Uppnår ej god kemisk ytvattenstatus

Tidpunkt**Påverkanstryck**

Diffusa källor - Atmosfärisk deposition

⚠ Motiveringstexten kan uppdateras av ansvarig länsstyrelse eller vattenmyndighet

Nr enl föreskrift (HVMFS 2013:19)	Skäl	Halt som ska uppnås	Nuvarande halt	Enhet
5	Omöjligt			

Ett undantag i form av mindre strängt krav har satts för bromerade difenyletrar (kongenerna 28, 47, 99, 100, 153 och 154), även kallade polybromerade difenyletrar (PBDE). Halterna av PBDE bedöms överskrida gränsvärdet i fisk i samtliga vattenförekomster. Skälet för undantag är att det bedöms vara tekniskt omöjligt att sänka halterna av PBDE till de nivåer som motsvarar god kemisk ytvattenstatus. Problemet beror främst på påverkan från långväga luftburna föroreningar och bedöms ha en sådan omfattning och karaktär att det i dagsläget saknas tekniska förutsättningar att åtgärda det. De nuvarande halterna av PBDE (december 2015) får dock inte öka. Lokala påverkanskällor som bidrar till sänkt status för PBDE ska åtgärdas oavsett det mindre stränga kravet för atmosfärisk deposition (se övriga tidsfrister).

Kvicksilver och kvicksilverföreningar

■ Uppnår ej god kemisk ytvattenstatus

Diffusa källor - Atmosfärisk deposition


▲ Motiveringstexten kan uppdateras av ansvarig länsstyrelse eller vattenmyndighet

Nr enl föreskrift (HVMFS)	Skäl	Halt som ska uppnås	Nuvarande halt	Enhet
2013:19	Omöjligt			
21				




















Ett undantag i form av mindre strängt krav har satts för kvicksilver (Hg). Halterna av kvicksilver bedöms överskrida gränsvärdet i fisk i samtliga vattenförekomster. Skälet för undantag är att det bedöms vara tekniskt omöjligt att sänka halterna av kvicksilver till de nivåer som motsvarar god kemisk ytvattenstatus. Den största påverkan av kvicksilver består av atmosfärisk deposition vars ursprung är långväga. I Sverige har en stor mängd av det nedfallande atmosfäriska kvicksilvret under lång tid ackumulerats. Problemet bedöms ha en sådan omfattning och karaktär att det i dagsläget saknas tekniska förutsättningar att åtgärda det. De nuvarande halterna av kvicksilver (december 2015) får dock inte öka. Lokala påverkanskällor som bidrar till sänkt status för Hg ska åtgärdas oavsett det mindre stränga kravet för atmosfärisk deposition (se övriga tidsfrister).

Referenser

The National Swedish Contaminant Monitoring Programme for Freshwater Biota, 2018 

Havs- och vattenmyndighetens föreskrifter (HVMFS 2019:25) om klassificering och miljö kvalitetsnormer avseende ytvatten 

Statusklassning

Status ?	Klassificering
- Ekologisk potential	 Måttlig
Ekologisk status för kraftigt modifierade vatten	
- Tillkomst/härkomst	 Konstgjord
- Kemisk status	 Uppnår ej god
Ekologisk status - Biologiska kvalitetsfaktorer ?	
Påväxt-kiselalger	 Ej klassad
IPS-index för Kiselalger	 Ej klassad
ACID - Surhetsindex för vattendrag och sjöar	
Bottenfauna	 Ej klassad
ASPT	 Ej klassad
DJ-index	
Fisk	 Måttlig
Fisk i rinnande vatten (VIX)	
Fisk i rinnande vatten (VIXMORF)	
Fisk i rinnande vatten (VIXh)	
Fisk i rinnande vatten (VIXsm)	
Ekologisk status - Fysikalisk-Kemiska kvalitetsfaktorer	
Näringsämnen	 Måttlig
Försurning	 Måttlig
Särskilda förorenande ämnen	 God
Arsenik	 Ej klassad
Koppar	 God
Krom	 Ej klassad
Uran	 Ej klassad
Zink	 God
Ammoniak	 Ej klassad
Icke-dioxinlika PCB'er (6 PCB: 28,52,101,138,153,180)	 Ej klassad
Nitrat	 Ej klassad

Ekologisk status - Hydromorfologi

Konnektivitet i vattendrag	Otillfredsställande
Konnektivitet i uppströms och nedströms riktning i vattendrag	Otillfredsställande
Konnektivitet i sidled till närområde och svämplan i vattendrag	Otillfredsställande
Hydrologisk regim i vattendrag	Måttlig
Specifik flödesenergi i vattendrag	Måttlig
Volymsavvikelse i vattendrag	Ej klassad
Avvikelse i flödets förändringstakt	Ej klassad
Vattenståndets förändringstakt i vattendrag	Ej klassad
Morfologiskt tillstånd i vattendrag	Otillfredsställande
Vattendragsfårans form	Otillfredsställande
Vattendragets planform	Otillfredsställande
Vattendragsfårans bottensubstrat	Otillfredsställande
Död ved i vattendrag	
Strukturer i vattendraget	Otillfredsställande
Vattendragsfårans kanter	Otillfredsställande
Vattendragets närområde	Otillfredsställande
Svämplanets strukturer och funktion i vattendrag	Måttlig

Kemisk status

Prioriterade ämnen	Uppnår ej god
Bromerad difenyleter	Uppnår ej god
Bly och blyföreningar	Ej klassad
Kadmium och kadmiumföreningar	Ej klassad
Kvicksilver och kvicksilverföreningar	Uppnår ej god
Nickel och nickelföreningar	God
Fluoranten	Ej klassad
Polyaromatiska kolväten (PAH)	
Benso(a)pyrene	Ej klassad

Miljöproblem och påverkanskällor**Påverkanskällor ?****Klassificering**

Punktkällor - reningsverk	
Punktkällor - Bräddning	
Punktkällor - IED-industri	
Punktkällor - Inte IED-industri	
Punktkällor - Förorenade områden	
Punktkällor - Deponier	
Punktkällor - Lakvatten från gruvdrift	
Punktkällor - Vattenbruk	
Punktkällor - Andra signifikanta punktkällor	
Diffusa källor - Urban markanvändning	Betydande påverkan
Diffusa källor - Jordbruk	
Diffusa källor - Skogsbruk	

Diffusa källor - Transport och infrastruktur	
Diffusa källor - Förorenad mark/gammal industrimark	
Diffusa källor - Enskilda avlopp	
Diffusa källor - Atmosfärisk deposition	<input checked="" type="checkbox"/> Betydande påverkan
Diffusa källor - Materialtäkt	
Diffusa källor - Vattenbruk	
Diffusa källor - Andra relevanta	
Vattenuttag eller vattenavledning - för jordbruk	
Vattenuttag eller vattenavledning för dricksvatten	
Vattenuttag eller vattenavledning - för industri	
Vattenuttag eller vattenavledning - för kylvatten	
Vattenuttag eller vattenavledning - för vattenbruk	
Vattenuttag eller vattenavledning - för vattenkraft	
Vattenuttag eller vattenavledning - annat	
Förändring av konnektivitet genom dammar, barriärer och slussar - för vattenkraft	<input type="checkbox"/> Ej klassad
Förändring av konnektivitet genom dammar, barriärer och slussar - för dricksvatten	<input type="checkbox"/> Ej klassad
Förändring av konnektivitet genom dammar, barriärer och slussar - för översvämningsskydd	<input type="checkbox"/> Ej klassad
Förändring av konnektivitet genom dammar, barriärer och slussar - för bevattning	
Förändring av konnektivitet genom dammar, barriärer och slussar - för turism och rekreation	<input checked="" type="checkbox"/> Betydande påverkan
Förändring av konnektivitet genom dammar, barriärer och slussar - för industrin	<input type="checkbox"/> Ej klassad
Förändring av konnektivitet genom dammar, barriärer och slussar - för sjöfart	
Förändring av konnektivitet genom dammar, barriärer och slussar - Annat	<input type="checkbox"/> Ej klassad
Förändring av konnektivitet genom dammar, barriärer och slussar - okända eller föråldrade	<input type="checkbox"/> Ej klassad
Förändring av hydrologisk regim - jordbruk	
Förändring av hydrologisk regim - Sjöfart	
Förändring av hydrologisk regim - vattenkraft	<input type="checkbox"/> Ej klassad
Förändring av hydrologisk regim - offentlig vattenförsörjning	
Förändring av hydrologisk regim - fiske och vattenbruk	
Förändring av hydrologisk regim - annat	<input checked="" type="checkbox"/> Betydande påverkan
Fysisk förlust av hela eller delar av vattenförekomster	
Förändring av morfologiskt tillstånd - för översvämningsskydd	
Förändring av morfologiskt tillstånd - för jordbruket	<input type="checkbox"/> Ej klassad
Förändring av morfologiskt tillstånd - för sjöfart	
Förändring av morfologiskt tillstånd - annat	<input checked="" type="checkbox"/> Betydande påverkan
Förändring av morfologiskt tillstånd - okända eller föråldrade	<input type="checkbox"/> Ej klassad
Andra hydromorfologiska förändringar	

Introducerade sjukdomar eller arter

Exploatering eller borttagande av djur eller växter

Nedskräpning, olaglig avfallsdumpning

Annan signifikant påverkan

 Ej klassad

Okänd signifikant påverkan

Historisk förorening

Åtgärder

Här presenteras de föreslagna och genomförda åtgärderna för vattenförekomsten.

Juridiskt bindande åtgärder i Vattenmyndigheternas åtgärdsprogram

Vattenmyndigheternas åtgärdsprogram innehåller de åtgärder som myndigheter och kommuner behöver genomföra för att miljö kvalitetsnormerna ska följas. Åtgärdsprogrammen för respektive vattendistrikt hittar du på www.vattenmyndigheterna.se.

Åtgärderna i åtgärdsprogrammet är administrativa åtgärder som är juridiskt bindande. Dessa syftar till att bana väg för de åtgärder som genomförs direkt i vattenmiljöerna för att förbättra vattnets ekologiska och kemiska status.

Möjliga, planerade, pågående och genomförda åtgärder för bättre vattenkvalitet

Nedan visas genomförda och planerade åtgärder samt föreslagna åtgärder som kan behöva genomföras för att uppnå bättre vattenkvalitet.

Åtgärderna är inte juridiskt bindande, utan en del i den långsiktiga planeringen för bättre vatten. Det kan finnas ytterligare åtgärder som av olika anledning ännu inte blivit registrerade. Vattenmyndigheterna välkomnar synpunkter och konkreta förbättringsförslag på föreslagna åtgärder.

Möjliga åtgärder i Förvaltningscykel 3 (8 st)							
Åtgärd	Åtgärdskategori	Åtgärdsplats	Effekter	Storlek	Tidsspann	Totalkostnad	Flaggor
Biotopvårdsåtgärder Lulsundskanalen	Biotopvård i vattendrag	Lulsundskanalen			-		
Dagvattenåtgärder för minskad belastning av näringssämnen och förorenande ämnen - Innerfjärdarna Luleå	Dagvattenåtgärder		Minskning Totalkväve kg/ år Minskning Totalfosfor kg/ år Polyaromatiska kolväten (PAH) Zink	2 000 ha	2018 -		
Ekologiskt funktionella kantzoner - urbana miljöer Lulsundskanalen	Kantzoner – urban markanvändning	Lulsundskanalen		1 ha	2022 - 2027		
Förbättra flödesförhållanden - Lulsundskanalen	Återskapa eller förbättra hydrologisk regim	Lulsundskanalen	Ökning Habitat ha		2021 -		
Förbättrad dagvattenhantering genom tillsyn och planering - Björskkatan, Luleå	Dagvattenåtgärder	Lulsundskanalen	Minskning Totalkväve kg/ år Minskning Totalfosfor kg/ år	62 ha	2022 - 2027		
Minska påverkan av metaller och försurande ämnen från sura sulfatjordar Luleås innerfjärdar	Minska påverkan från sura sulfatjordar	Skurholmsfjärden Lulsundskanalen Sellingsundet/Holmsundet Storbrogreven Sörfjärden Björbyfjärden / Björskatafjärden		1 st	-		

Möjliggöra upp- och nedströmspassage vid Lulsundskanalen	Möjliggöra upp- och nedströmspassage	7293372 - 830056	Ökning Habitat ha	0,3 m	-		
Utredning av eventuell internbelastning - Björnsbyfjärden / Björkskatafjärden	Åtgärdsutredning - övervakningsbehov	Björnsbyfjärden / Björkskatafjärden		1 st	2021 -		

Möjliga åtgärder (14 st)

Förslag på åtgärder som är möjliga att genomföra eller skulle behöva genomföras för att nå god vattenstatus.

Åtgärd	Åtgärdskategori	Åtgärdsplats	Effekter	Storlek	Tidsspänn	Totalkostnad	Flaggor
Biotopvårdsåtgärder Lulsundskanalen	Biotopvård i vattendrag	Lulsundskanalen			-		
Dagvattenåtgärder för minskad belastning av näringsämnen och förorenande ämnen - Innerfjärdarna Luleå	Dagvattenåtgärder		Minskning Totalkväve kg/år Minskning Totalfosfor kg/år Polyaromatiska kolväten (PAH) Zink	2 000 ha	2018 -	51 000 000 kr	
Förbättrad dagvattenhantering genom tillsyn och planering - Björnskatan, Luleå	Dagvattenåtgärder	Lulsundskanalen	Minskning Totalkväve kg/år Minskning Totalfosfor kg/år	62 ha	2022 - 2027		
Ekologiskt funktionella kantzoner.	Ekologiskt funktionella kantzoner	Lulsundskanalen		2,3 ha	-		
Ekologiskt funktionella kantzoner - urbana miljöer Lulsundskanalen	Kantzoner – urban markanvändning	Lulsundskanalen		1 ha	2022 - 2027		
Minska påverkan av metaller och försurande ämnen från sura sulfatjordar Luleås innerfjärdar	Minska påverkan från sura sulfatjordar	Skurholmsfjärden Lulsundskanalen Sellingsundet/Holmsundet Storbroggraven Sörfjärden Björnsbyfjärden / Björkskatafjärden		1 st	-		
Fiskväg/utrivning av vandringshinder - Lulsundet	Möjliggöra upp- och nedströmspassage	7293365 - 830053		0,3 m	-		
Möjliggöra upp- och nedströmspassage vid Lulsundskanalen	Möjliggöra upp- och nedströmspassage	7293372 - 830056	Ökning Habitat ha	0,3 m	-		
Förbättra flödesförhållanden - Lulsundskanalen	Återskapa eller förbättra hydrologisk regim	Lulsundskanalen	Ökning Habitat ha		2021 -		
Utsläppreduktion av metaller och försurande ämnen från sura sulfatjordar Luleås innerfjärdar	Åtgärder för att minska påverkan från miljöfarlig verksamhet			1 st	2018 - 2021		

Ekologiskt funktionella kantzoner.	Åtgärdsutredning - övervakningsbehov	Lulsundskanalen	1 st	-
Utredning av eventuell internbelastning - Björnsbyfjärden / Björkskatafjärden	Åtgärdsutredning - övervakningsbehov	Björnsbyfjärden / Björkskatafjärden	1 st	2021 -
Åtgärdsutredning fosforbelastning, Lulsundskanalen	Åtgärdsutredning - övervakningsbehov	Lulsundskanalen	1 st	2016 - 2021
Åtgärdsutredning för utsläppsreduktion av metaller och försurande ämnen från sura sulfatjordar Luleås innerfjärdar	Åtgärdsutredning - övervakningsbehov		1 st	2018 - 2021

Skyddade områden

Område

Avloppskänsliga områden, inlandsvatten, fosfor

EUID

SELK001

Områdestyp

Avloppsvattendirektivet

Typning

Värde

Typindelning/Typtillhörighet ?

Vattentyp - Vattendrag

Limnisk vattentypsregion	Norra Sverige ≤ 200 m (2)
Tillrinningsområdets storlek (km ²)	≤ 100 (L)
Vattendragslutning (%)	≤ 0,1 (F)

Vattenversion

I följande versioner har detta objekt existerat

Version

Ytvatten innan versionshantering
SVAR_2010_1
SVAR_2012_2
SVAR_2016

Datum

2011-05-09 12:09
2011-10-17 12:07
2012-11-08 09:07
2017-06-20 09:29

Cykel

Förvaltningscykel 1 (2004 - 2009)
Förvaltningscykel 2 (2010 - 2016)
Förlängning av förvaltningscykel 2
Förvaltningscykel 3 (2017 - 2021)

Vattentyp

Övrigt vatten
Preliminär vattenförekomst
Preliminär vattenförekomst
Vattenförekomst

Kontakta Länsstyrelsen i Norrbotten

E-post BD-DL-beredningssekretariatet@lansstyrelsen.se

Hemsida <http://www.lansstyrelsen.se/norrboten/Sv/miljo-och-klimat/vatten-och-vattenanvandning/vattenforvaltning/Pages/default.aspx>