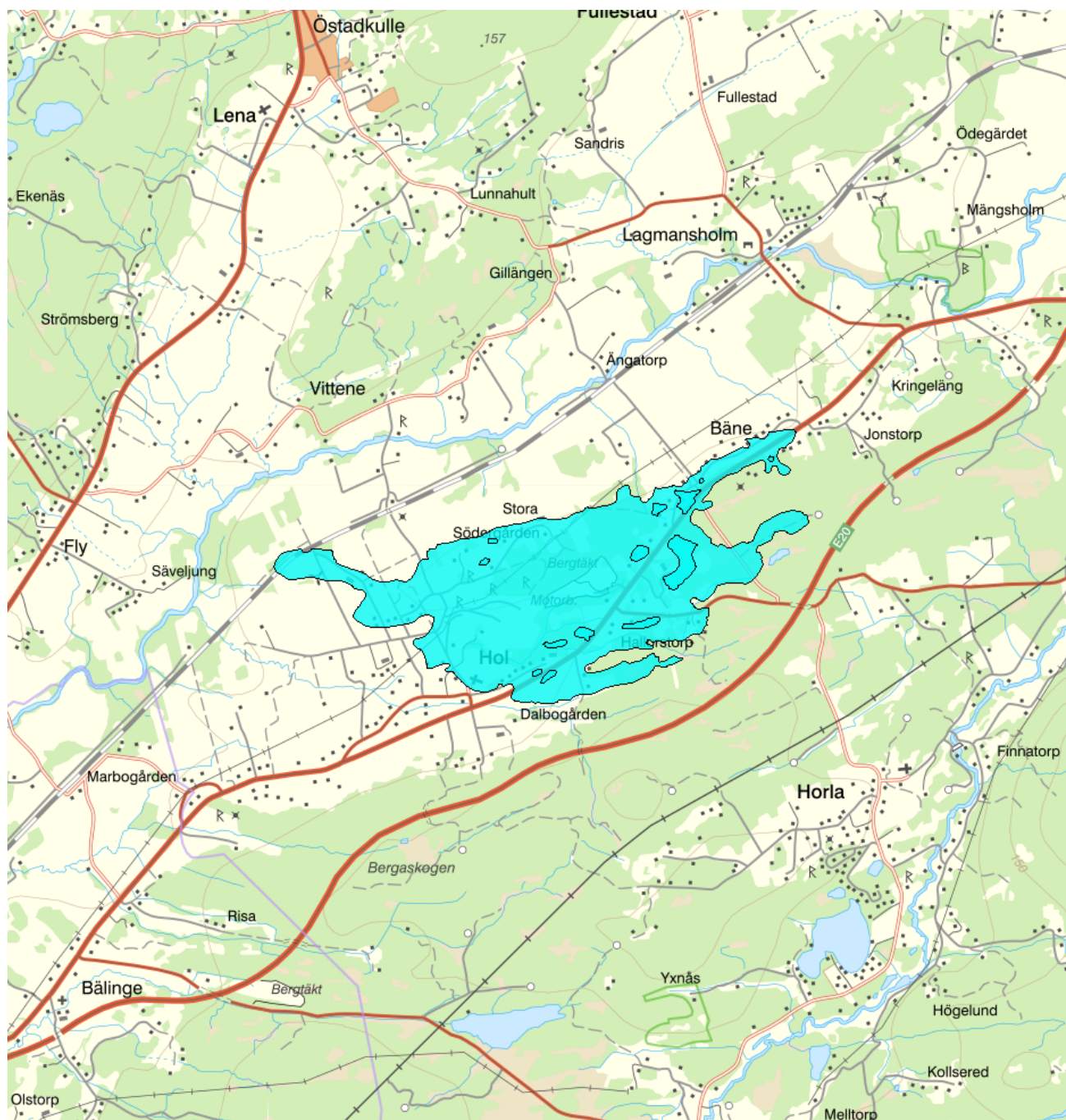


Hol - WA71481284 / SE643314-131537



Vattenkategori	Grundvatten	Län	Västra Götaland - 14
Typ	Vattenförekomst	Kommun	Värgårda - 1442
Distrikt	5. Västerhavet (nationell del) - SE5	Yta (km²)	3
Huvudavrinningsområde	Göta älv - SE108000		

Mer information <http://viss.lansstyrelsen.se/Waters.aspx?waterMSCD=WA71481284>

Viktigt att tänka på ang. grundvattenförekomsternas utbredning

Grundvattenförekomsterna som redovisas i VISS är framtagna för vattenförvaltningens syften. De är ett urval av SGUs hydrogeologiska data, och vid hydrogeologiska bedömningar bör det alltid ske en kontroll om ytterligare information finns tillgänglig i ordinarie databaser.

Allmän beskrivning


Typ av grundvattenmagasin: Sand- och grusförekomst Akviferstyp: Porakvifer Geologisk period: Kvarter Det finns goda eller mycket goda uttagsmöjligheter i bästa del av grundvattenmagasin, storleksordningen 1-5 l/s (ca 80-400 m³/d). Den geometriska noggrannheten på magasinets avgränsning är god. Avgränsningen baserad på lokala jordarts- och/eller hydrogeologiska kartor

Miljö kvalitetsnorm

Kemisk status grundvatten

Version: Beslutad

Kvalitetskrav

 God kemisk grundvattenstatus

Enligt SGU:s föreskrifter om miljö kvalitetsnormer och statusklassificering för grundvatten (SGU-FS 2013:2) ska Vattenmyndigheten meddela miljö kvalitetsnormer för grundvattenförekomster som vid kartläggning och analys bedömts vara utsatta för risk att inte uppnå god kemisk grundvattenstatus till nästföljande målar eller vara utsatta för risk att inte bibehålla god kemisk grundvattenstatus till nästföljande målar. Om en grundvattenförekomst inte bedömts vara i risk behöver således inte miljö kvalitetsnormer för vattenförekomsten fastställas enligt SGU:s föreskrifter. Vattenmyndigheten har dock valt att fastställa miljö kvalitetsnormer för samtliga grundvattenförekomster. För de grundvattenförekomster där det inte föreligger någon risk fastställs således normen god kemisk grundvattenstatus. Detta görs för att säkerställa att principen om försämringsförbudet upprätthålls och det blir också en konsekvent hantering i förhållande till hur normerna för yt vattenförekomster fastställs. Miljö kvalitetsnormen anger att målsättningen för grundvattenförekomsten är god kemisk grundvattenstatus. För att förstå vad normen innebär mer konkret får man titta på de riktvärden som fastställts för grundvattenförekomsten. Riktvärdena är en del av själva miljö kvalitetsnormen och är direkt tillämpliga i t.ex. en provningssituation. Ett riktvärde får alltså i princip inte överskridas.

Kvantitativ status








Kvalitetskrav

 God kvantitativ status

Enligt SGU:s föreskrifter om miljö kvalitetsnormer och statusklassificering för grundvatten (SGU-FS 2013:2) ska Vattenmyndigheten meddela miljö kvalitetsnormer för grundvattenförekomster som vid kartläggning och analys bedömts vara utsatt för risk att inte uppnå god kvantitativ status till nästföljande målar eller vara utsatt för risk att inte bibehålla god kvantitativ status till nästföljande målar. Om en grundvattenförekomst inte bedömts vara i risk behöver således inte miljö kvalitetsnormer för vattenförekomsten fastställas enligt SGU:s föreskrifter. Vattenmyndigheten har dock valt att fastställa miljö kvalitetsnormer för samtliga grundvattenförekomster. För grundvattenförekomster med god status fastställs således normen god kvantitativ grundvattenstatus. Detta görs för att säkerställa att principen om försämringsförbudet upprätthålls och det blir också en konsekvent hantering i förhållande till hur normerna för yt vattenförekomster fastställs. Miljö kvalitetsnormen anger att målsättningen för grundvattenförekomsten är god kvantitativ grundvattenstatus

Beskrivning

Statusklassning

Status	Klassificering
- Kvantitativ status	 God
- Kemisk status	 God
Fosfat	
Nitrat	 God
Nitrit	
Klorid	 God
Sulfat	 God
Ammonium	 God
Arsenik	 God
Bekämpningsmedel - alla ämnen	
Bekämpningsmedel - enskilt ämne	

Bly och blyföreningar	<input checked="" type="checkbox"/> God
Bensen	<input type="checkbox"/> Ej klassad
1,2-diklorethan	<input type="checkbox"/> Ej klassad
Kadmium och kadmiumföreningar	<input checked="" type="checkbox"/> God
Kvicksilver och kvicksilverföreningar	<input type="checkbox"/> Ej klassad
Polyaromatiska kolväten (PAH)	<input type="checkbox"/> Ej klassad
Triklormetan (kloroform)	<input type="checkbox"/> Ej klassad
Benso(a)pyrene	<input type="checkbox"/> Ej klassad
Trikloreten och Tetrakloreten	<input type="checkbox"/> Ej klassad
Konduktivitet	<input checked="" type="checkbox"/> God
Koppar	<input checked="" type="checkbox"/> God
Krom	<input checked="" type="checkbox"/> God
Nickel och nickelföreningar	<input checked="" type="checkbox"/> God
Zink	
PFAS 11	

Beskrivning av trender

Uppåtgående trend

Parameter	Version

Oförändrad

Parameter	Version

Nedåtgående trend

Parameter	Version

Miljöproblem och påverkanskällor

Påverkanskällor ?

Klassificering

Punktkällor - Förorenade områden

Punktkällor - Deponier

Punktkällor - IED-industri

Punktkällor - Inte IED-industri

Punktkällor - Lakvatten från gruvdrift

Punktkällor - Vattenbruk

Punktkällor - Andra signifikanta punktkällor

Diffusa källor - Jordbruk

Betydande påverkan

Diffusa källor - Transport och infrastruktur

Betydande påverkan

Diffusa källor - Enskilda avlopp

Diffusa källor - Skogsbruk

Diffusa källor - Urban markanvändning

Diffusa källor - Andra signifikanta diffusa källor

Diffusa källor - Förorenad mark/gammal industrimark

Diffusa källor - Materialtäkt

Vattenuttag - Jordbruk

Vattenuttag - Kommunal eller allmän vattentäkt

Vattenuttag - Tillverkningsindustri

Vattenuttag - Andra relevanta uttag

Konstgjord vattenåterföring

Annan signifikant påverkan

Grundvattennivåförändringar

Okänd påverkan

Historisk förorening

Åtgärder

Här presenteras de föreslagna och genomförda åtgärderna för vattenförekomsten.

Juridiskt bindande åtgärder i Vattenmyndigheternas åtgärdsprogram

Vattenmyndigheternas åtgärdsprogram innehåller de åtgärder som myndigheter och kommuner behöver genomföra för att miljö kvalitetsnormerna ska följas. Åtgärdsprogrammen för respektive vattendistrikt hittar du på www.vattenmyndigheterna.se.

Åtgärderna i åtgärdsprogrammet är administrativa åtgärder som är juridiskt bindande. Dessa syftar till att bana väg för de åtgärder som genomförs direkt i vattenmiljöerna för att förbättra vattnets ekologiska och kemiska status.

Möjliga, planerade, pågående och genomförda åtgärder för bättre vattenkvalitet

Nedan visas genomförda och planerade åtgärder samt föreslagna åtgärder som kan behöva genomföras för att uppnå bättre vattenkvalitet.

Åtgärderna är inte juridiskt bindande, utan en del i den långsiktiga planeringen för bättre vatten. Det kan finnas ytterligare åtgärder som av olika anledning ännu inte blivit registrerade. Vattenmyndigheterna välkomnar synpunkter och konkreta förbättringsförslag på föreslagna åtgärder.

Möjliga åtgärder i Förvaltningscykel 3 (1 st)

Åtgärd	Åtgärdskategori	Åtgärdsplats	Effekter	Storlek	Tidsspann	Totalkostnad	Flaggor
Barriärer och sponter WA71481284	Åtgärder vid olycksrisk	Hol		3 000 m	-		

Möjliga åtgärder i Förvaltningscykel 2 (4 st)

Förslag på åtgärder som är möjliga att genomföra eller skulle behöva genomföras för att nå god vattenstatus.

Åtgärd	Åtgärdskategori	Åtgärdsplats	Effekter	Storlek	Tidsspann	Totalkostnad	Flaggor
Fördjupad kartläggning SE643314-131537	Fördjupad kartläggning grundvatten	Hol		1 st	-		
Minskad eller effektiv saltanvändning längs vägar SE643314-131537.	Förebyggande av vägsaltpåverkan	Hol		3 km	-		
Odling utan bekämpningsmedel SE643314-131537	Odling utan bekämpningsmedel	Hol		40 ha	-		
Barriärer och sponter WA71481284	Åtgärder vid olycksrisk	Hol		3 000 m	-		

Miljöövervakning

Övervakningsstation	Program	Undersökning	Programspecifikt ID	Programspecifikt namn
Hallentorp Norra	Inventering grundvatten - nya provtagningsplatser grundvatten	Inventeringsobjekt grundvattenkemi	30000_520	Hallentorp Norra
Ambjörnsgården	Inventering grundvatten - nya provtagningsplatser grundvatten	Inventeringsobjekt grundvattenkemi	30000_523	Ambjörnsgården

Skyddade områden

Område	EUID	Områdestyp
Känsliga jordbruksområden	SEN1	Nitratkänsliga områden

Grundvattenberoende terrestra ekosystem

Inget grundvattenberoende terrester ekosystem har identifierats

Vattenversion

I följande versioner har detta objekt existerat

Version

Grundvatten innan versionshantering
SGU
SGU_2013
2016_1

Datum

2011-05-09 12:09
2011-10-17 13:47
2013-06-26 12:03
2017-06-20 09:22

Cykel

Förvaltningscykel 1 (2004 - 2009)
Förvaltningscykel 2 (2010 - 2016)
Förlängning av förvaltningscykel 2
Förvaltningscykel 3 (2017 - 2021) (aktuell)

Vattentyp

Vattenförekomst
Vattenförekomst
Vattenförekomst
Vattenförekomst

Kontakta Länsstyrelsen i Västra Götaland

E-post beredningssekretariatet.vastragotaland@lansstyrelsen.se

Hemsida <http://www.lansstyrelsen.se/vastragotaland/Sv/miljo-och-klimat/vatten-och-vattenanvandning/vattenforvaltning/Pages/index.aspx>