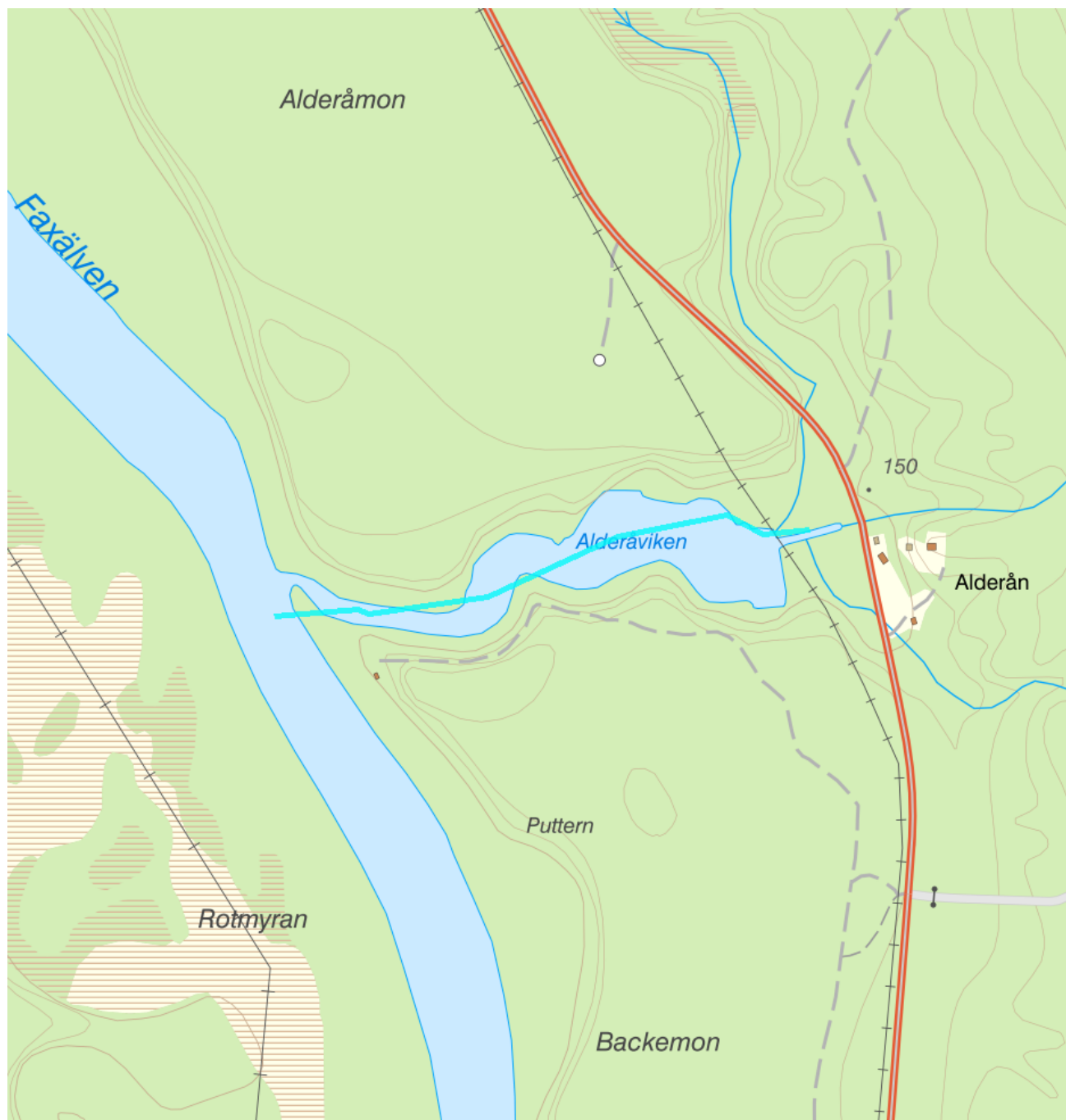


Stor-Alderån - WA73151860 / SE703774-153689



| | | | |
|------------------------------|--------------------------------------|-------------------|---------------------|
| Vattenkategori | Vattendrag | Län | Västernorrland - 22 |
| Typ | Vattenförekomst | Kommun | Sollefteå - 2283 |
| Distrikt | 2. Bottenhavet (nationell del) - SE2 | Längd (km) | 0,7 |
| Huvudavrinningsområde | Ångermanälven - SE38000 | | |

Mer information <http://viss.lansstyrelsen.se/Waters.aspx?waterMSCD=WA73151860>

Miljö kvalitetsnorm

Ekologisk status

Kvalitetskrav

■ God ekologisk status 2027

Version: Beslutad

Kemisk ytvattenstatus**Kvalitetskrav** God kemisk ytvattenstatus**Undantag - Mindre stränga krav**

Bromerad difenyleter

Kvalitetskrav Uppnår ej god kemisk ytvattenstatus**Tidpunkt****Påverkanstryck**

Diffusa källor - Atmosfärisk deposition

▲ Motiveringstexten kan uppdateras av ansvarig länsstyrelse eller vattenmyndighet

| Nr enl föreskrift (HVMFS 2013:19) | Skäl | Halt som ska uppnås | Nuvarande halt | Enhet |
|-----------------------------------|----------|---------------------|----------------|-------|
| 5 | Omöjligt | | | |

Ett undantag i form av mindre strängt krav har satts för bromerade difenyletrar (kongenerna 28, 47, 99, 100, 153 och 154), även kallade polybromerade difenyletrar (PBDE). Halterna av PBDE bedöms överskrida gränsvärdet i fisk i samtliga vattenförekomster. Skälet för undantag är att det bedöms vara tekniskt omöjligt att sänka halterna av PBDE till de nivåer som motsvarar god kemisk ytvattenstatus. Problemet beror främst på påverkan från långväga luftburna föroreningar och bedöms ha en sådan omfattning och karaktär att det i dagsläget saknas tekniska förutsättningar att åtgärda det. De nuvarande halterna av PBDE (december 2015) får dock inte öka. Lokala påverkanskällor som bidrar till sänkt status för PBDE ska åtgärdas oavsett det mindre stränga kravet för atmosfärisk deposition (se övriga tidsfrister).

Kvicksilver och kvicksilverföreningar


 Uppnår ej god kemisk ytvattenstatus

Diffusa källor - Atmosfärisk deposition

▲ Motiveringstexten kan uppdateras av ansvarig länsstyrelse eller vattenmyndighet

| Nr enl föreskrift (HVMFS 2013:19) | Skäl | Halt som ska uppnås | Nuvarande halt | Enhet |
|-----------------------------------|----------|---------------------|----------------|-------|
| 21 | Omöjligt | | | |

Ett undantag i form av mindre strängt krav har satts för kvicksilver (Hg). Halterna av kvicksilver bedöms överskrida gränsvärdet i fisk i samtliga vattenförekomster. Skälet för undantag är att det bedöms vara tekniskt omöjligt att sänka halterna av kvicksilver till de nivåer som motsvarar god kemisk ytvattenstatus. Den största påverkan av kvicksilver består av atmosfärisk deposition vars ursprung är långväga. I Sverige har en stor mängd av det nedfallande atmosfäriska kvicksilvret under lång tid ackumulerats. Problemet bedöms ha en sådan omfattning och karaktär att det i dagsläget saknas tekniska förutsättningar att åtgärda det. De nuvarande halterna av kvicksilver (december 2015) får dock inte öka. Lokala påverkanskällor som bidrar till sänkt status för Hg ska åtgärdas oavsett det mindre stränga kravet för atmosfärisk deposition (se övriga tidsfrister).

ReferenserThe National Swedish Contaminant Monitoring Programme for Freshwater Biota, 2018 Havs- och vattenmyndighetens föreskrifter (HVMFS 2019:25) om klassificering och miljökvalitetsnormer avseende ytvatten **Statusklassning**

| Status ? | Klassificering |
|--|---|
| - Ekologisk status | <input type="checkbox"/> Måttlig |
| - Tillkomst/härkomst | <input checked="" type="checkbox"/> Naturlig |
| - Kemisk status | <input checked="" type="checkbox"/> Uppnår ej god |
| Ekologisk status - Biologiska kvalitetsfaktorer ? | |
| Påväxt-kiselalger | <input type="checkbox"/> Ej klassad |
| IPS-index för Kiselalger | |
| ACID - Surhetsindex för vattendrag och sjöar | |
| Bottenfauna | <input type="checkbox"/> Ej klassad |
| ASPT | |

DJ-index

Fisk

| | | |
|----------------------------------|--------------------------|------------|
| Fisk i rinnande vatten (VIX) | <input type="checkbox"/> | Ej klassad |
| Fisk i rinnande vatten (VIXMORF) | | |
| Fisk i rinnande vatten (VIXh) | | |
| Fisk i rinnande vatten (VIXsm) | | |

Ekologisk status - Fysikalisk-Kemiska kvalitetsfaktorer

| | | |
|-----------------------------|-------------------------------------|------------|
| Näringsämnen | <input checked="" type="checkbox"/> | God |
| Försurning | <input type="checkbox"/> | Ej klassad |
| Särskilda förorenande ämnen | <input type="checkbox"/> | Ej klassad |
| Arsenik | <input type="checkbox"/> | Ej klassad |
| Koppar | <input type="checkbox"/> | Ej klassad |
| Krom | <input type="checkbox"/> | Ej klassad |
| Zink | <input type="checkbox"/> | Ej klassad |

Ekologisk status - Hydromorfologi

| | | |
|---|-------------------------------------|------------|
| Konnektivitet i vattendrag | <input checked="" type="checkbox"/> | Måttlig |
| Konnektivitet i uppströms och nedströms riktning i vattendrag | <input checked="" type="checkbox"/> | Måttlig |
| Konnektivitet i sidled till närområde och svämplan i vattendrag | <input type="checkbox"/> | Ej klassad |
| Hydrologisk regim i vattendrag | <input checked="" type="checkbox"/> | Hög |
| Specifik flödesenergi i vattendrag | <input type="checkbox"/> | Ej klassad |
| Volymavvikelse i vattendrag | <input type="checkbox"/> | Ej klassad |
| Avvikelse i flödets förändringstakt | <input type="checkbox"/> | Ej klassad |
| Vattenståndets förändringstakt i vattendrag | <input type="checkbox"/> | Ej klassad |
| Morfologiskt tillstånd i vattendrag | <input checked="" type="checkbox"/> | Hög |
| Vattendragsfårans form | | |
| Vattendragets planform | | |
| Vattendragsfårans bottensubstrat | | |
| Död ved i vattendrag | | |
| Strukturer i vattendraget | | |
| Vattendragsfårans kanter | | |
| Vattendragets närområde | <input checked="" type="checkbox"/> | God |
| Svämplanets strukturer och funktion i vattendrag | <input checked="" type="checkbox"/> | Hög |

Kemisk status




| | | |
|---------------------------------------|-------------------------------------|---------------|
| Prioriterade ämnen | <input checked="" type="checkbox"/> | Uppnår ej god |
| Bromerad difenyleter | <input checked="" type="checkbox"/> | Uppnår ej god |
| Kvicksilver och kvicksilverföreningar | <input checked="" type="checkbox"/> | Uppnår ej god |

Miljöproblem och påverkanskällor

Påverkanskällor ?

Klassificering

- Punktkällor - reningsverk
- Punktkällor - Bräddning

| | |
|---|--|
| Punktkällor - IED-industri | |
| Punktkällor - Inte IED-industri | |
| Punktkällor - Förorenade områden | |
| Punktkällor - Deponier | |
| Punktkällor - Lakvatten från gruvdrift | |
| Punktkällor - Vattenbruk | |
| Punktkällor - Andra signifikanta punktkällor | |
| Diffusa källor - Urban markanvändning | |
| Diffusa källor - Jordbruk | |
| Diffusa källor - Skogsbruk | |
| Diffusa källor - Transport och infrastruktur | |
| Diffusa källor - Förorenad mark/gammal industrimark | |
| Diffusa källor - Enskilda avlopp | |
| Diffusa källor - Atmosfärisk deposition |  Betydande påverkan |
| Diffusa källor - Materialtäkt | |
| Diffusa källor - Vattenbruk | |
| Diffusa källor - Andra relevanta | |
| Vattenuttag eller vattenavledning - för jordbruk | |
| Vattenuttag eller vattenavledning för dricksvatten | |
| Vattenuttag eller vattenavledning - för industri | |
| Vattenuttag eller vattenavledning - för kylvatten | |
| Vattenuttag eller vattenavledning - för vattenbruk | |
| Vattenuttag eller vattenavledning - för vattenkraft | |
| Vattenuttag eller vattenavledning - annat | |
| Förändring av konnektivitet genom dammar, barriärer och slussar - för vattenkraft | |
| Förändring av konnektivitet genom dammar, barriärer och slussar - för dricksvatten | |
| Förändring av konnektivitet genom dammar, barriärer och slussar - för översvämningsskydd | |
| Förändring av konnektivitet genom dammar, barriärer och slussar - för bevattning | |
| Förändring av konnektivitet genom dammar, barriärer och slussar - för turism och rekreation | |
| Förändring av konnektivitet genom dammar, barriärer och slussar - för industrin | |
| Förändring av konnektivitet genom dammar, barriärer och slussar - för sjöfart | |
| Förändring av konnektivitet genom dammar, barriärer och slussar - Annat |  Ej klassad |
| Förändring av konnektivitet genom dammar, barriärer och slussar - okända eller föräldrade |  Betydande påverkan |
| Förändring av hydrologisk regim - jordbruk | |
| Förändring av hydrologisk regim - Sjöfart | |
| Förändring av hydrologisk regim - vattenkraft | |
| Förändring av hydrologisk regim - offentlig vattenförsörjning | |
| Förändring av hydrologisk regim - fiske och vattenbruk | |

Förändring av hydrologisk regim - annat

Fysisk förlust av hela eller delar av vattenförekomster

Förändring av morfologiskt tillstånd - för översvämningsskydd

Förändring av morfologiskt tillstånd - för jordbruket

Förändring av morfologiskt tillstånd - för sjöfart

Förändring av morfologiskt tillstånd - annat

Ej klassad

Förändring av morfologiskt tillstånd - okända eller föråldrade

Andra hydromorfologiska förändringar

Introducerade sjukdomar eller arter

Exploatering eller borttagande av djur eller växter

Nedskräpning, olaglig avfallsdumpning

Annan signifikant påverkan

Okänd signifikant påverkan

Historisk förorening

Åtgärder

Här presenteras de föreslagna och genomförda åtgärderna för vattenförekomsten.

Juridiskt bindande åtgärder i Vattenmyndigheternas åtgärdsprogram

Vattenmyndigheternas åtgärdsprogram innehåller de åtgärder som myndigheter och kommuner behöver genomföra för att miljö kvalitetsnormerna ska följas. Åtgärdsprogrammen för respektive vattendistrikt hittar du på www.vattenmyndigheterna.se.

Åtgärderna i åtgärdsprogrammet är administrativa åtgärder som är juridiskt bindande. Dessa syftar till att bana väg för de åtgärder som genomförs direkt i vattenmiljöerna för att förbättra vattnets ekologiska och kemiska status.

Möjliga, planerade, pågående och genomförda åtgärder för bättre vattenkvalitet

Nedan visas genomförda och planerade åtgärder samt föreslagna åtgärder som kan behöva genomföras för att uppnå bättre vattenkvalitet. Åtgärderna är inte juridiskt bindande, utan en del i den långsiktiga planeringen för bättre vatten. Det kan finnas ytterligare åtgärder som av olika anledning ännu inte blivit registrerade. Vattenmyndigheterna välkomnar synpunkter och konkreta förbättringsförslag på föreslagna åtgärder.

Möjliga åtgärder i Förvaltningscykel 2 (2 st)

Förslag på åtgärder som är möjliga att genomföra eller skulle behöva genomföras för att nå god vattenstatus.

| Åtgärd | Åtgärdskategori | Åtgärdsplats | Effekter | Storlek | Tidsspann | Totalkostnad | Flaggor |
|--------------------------------------|----------------------------------|--------------|--------------------------|---------|-----------|--------------|---------|
| Nedströmspassage förbi Edsele kraft | Anordningar för nedströmspassage | Faxälven | Ökning Habitat 6,7 ha | 1 st | - | 1 200 000 kr | |
| Uppströms passage förbi Edsele kraft | Uppströmspassage | Faxälven | Ökning Habitat 6,7 ha | | - | | |

Skyddade områden

Område

Avloppskänsliga områden, inlandsvatten, fosfor

EUID

SELK001

Områdestyp

Avloppsvattendirektivet

Typtillhörighet

Värde

Typindelning/Typtillhörighet ?

| | |
|------------------------------------|---------------------------|
| Vattentyp - Vattendrag | 2LF |
| Limnisk vattentypsregion | Norra Sverige ≤ 200 m (2) |
| Tillrinningsområdets storlek (km2) | ≤ 100 (L) |

Vattendragslutning (%)

≤ 0,1 (F)

Vattenversion*I följande versioner har detta objekt existerat***Version**

Ytvatten innan versionshantering

SVAR_2010_1

SVAR_2012_2

SVAR_2016

Datum

2011-05-09 12:09

2011-10-17 12:07

2012-11-08 09:07

2017-06-20 09:29

Cykel

Förvaltningscykel 1 (2004 - 2009)

Förvaltningscykel 2 (2010 - 2016)

Förlängning av förvaltningscykel 2

Förvaltningscykel 3 (2017 - 2021) (aktuell)

Vattentyp

Vattenförekomst

Vattenförekomst

Vattenförekomst

Vattenförekomst

Kontakta Länsstyrelsen i Västernorrland**E-post** beredningssekretariat.vasternorrland@lansstyrelsen.se**Hemsida** <http://www.lansstyrelsen.se/vasternorrland/Sv/miljo-och-klimat/vatten-och-vattenanvandning/svensk-vattenforvaltning-vattendirektivet/Pages/default.aspx>