

## Bergvattnet - WA73181462 / SE716045-147426



Förvaltningscykel 1 (2004 - 2009)




<b>Vattenkategori</b>	Sjö	<b>Län</b>	Jämtland - 23
<b>Typ</b>	Vattenförekomst	<b>Kommun</b>	Strömsund - 2313
<b>Distrikt</b>	2. Bottenhavet (nationell del) - SE2	<b>Yta (km<sup>2</sup>)</b>	2
<b>Huvudavrinningsområde</b>	Ångermanälven - SE38000		

**Mer information** <http://viss.lansstyrelsen.se/Waters.aspx?waterMSCD=WA73181462>

### Statusklassning

### Klassificering

**Status ?**

- Ekologisk potential	 Måttlig
- Tillkomst/härkomst	 Kraftigt modifierad
- Kemisk status	 Uppnår ej god
- Kemisk status utan överallt överskridande ämnen	 God

**Ekologisk status - Biologiska kvalitetsfaktorer ?**

## Växtplankton

Näringsämnespåverkan växtplankton

Totalbiomassa

Trofiskt planktonindex (TPI)

Andel blågrönalger

Artantal för växtplankton

Klorofyll a

## Bottenfauna

ASPT




BQI

MLA

## Makrofyter

## Fisk

**Ekologisk status - Fysikalisk kemiska kvalitetsfaktorer ?**

Allmänna förhållanden Fys-kem	 God
Näringsämnen	 Hög
Ljusförhållanden	
Syrgasförhållanden	
Försurning	 God

## Särskilda förorenande ämnen

Icke syntetiska ämnen

Koppar

Zink

Syntetiska ämnen

**Ekologisk status - Hydromorfologiska kvalitetsfaktorer ?**

Hydromorfologi cykel 1 2004-2015	 Måttlig
Kontinuitet	 Måttlig
Förekomst av artificiella vandringshinder	
Hydrologisk regim sjöar	 Otillfredsställande
Föreskriven regleringsamplitud för sjöar	
Påverkan på vattenståndsförändringar i sjöar	
Morfologiska förhållanden	 Hög
Markanvändning i närmiljön	
Markanvändning i delavrinningsområdet	
Död ved/Antal vedbitar	
Antal diken per km	 Ej klassad
Förändrad litoral zon	

**Kemisk status** ?

Klassning av prioriterade ämnen och andra ämnen av betydelse

Prioriterade ämnen	<input type="checkbox"/> Uppnår ej god
Bromerad difenyleter	
Kvicksilver och kvicksilverföreningar	<input type="checkbox"/> Uppnår ej god

**Miljöproblem och påverkanskällor****Miljöproblem** ?

	Klassificering
1. Övergödning och syrefattiga förhållanden	<input type="checkbox"/> Nej
2. Miljögifter	<input type="checkbox"/> Ja
3. Försurning	<input type="checkbox"/> Nej
4.1 Flödesförändringar	<input type="checkbox"/> Ja
4.2 Konnektivitetsförändringar	<input type="checkbox"/> Ja
4.3 Morfologiska förändringar	<input type="checkbox"/> Nej
5. Främmande arter	<input type="checkbox"/> Nej
6.3 Vattenuttag	

**Påverkanskällor** ?

	Klassificering
1. Punktkällor	
2. Diffusa källor	
3. Vattenuttag	
4. Flödesreglering och morfologiska förändringar	
5. Fysiska förändringar av sjöar och vattendrag	
7. Annan morfologisk påverkan	
8. Annan signifikant påverkan	

**Risk**

Risken för att en miljö kvalitetsnorm inte följs och att en god miljöstatus inte uppnås ,

**Klassificering****Riskbedömning** ?

Risk att Ekologisk status/potential inte uppnås 2015	<input type="checkbox"/> Risk
Risk att Kemisk status inte uppnås 2015	<input type="checkbox"/> Risk
Risk att Kemisk status (exklusive kvicksilver) inte nås till 2015	<input type="checkbox"/> Ingen risk

**Skyddade områden****Område**

Avloppskänsliga områden, inlandsvatten, fosfor  
Tillrinningsområde till avloppskänsliga områden, norra kusten (SECA001)

**EUID**

SELK001  
SECM001

**Områdestyp**

Avloppsvattendirektivet  
Avloppsvattendirektivet

**Typindelning**

Värde

**Typindelning/Typtilhörighet** ?

Vattentyp - Sjö	S2DSYN
Vattenkategori	Sjö
Limnisk ekoregion/Kustvattentyp	Norrlands inland, under högsta trädgränsen över högsta kustlinjen
Djupkategori	Djup: Maxdjup >5m/ Medeldjup >4m
Yta	Liten: ≤ 10km <sup>2</sup>
Färg (Humus)	Ja - >50 mgPt/l
Bakgrundsalkalinitet	Nej - ≤ 1,0 mekv Alk

### Vattenversion

*I följande versioner har detta objekt existerat*

#### Version

Version	Datum
Ytvatten innan versionshantering	2011-05-09 12:09
SVAR_2010_1	2011-10-17 12:07
SVAR_2012_2	2012-11-08 09:07
SVAR_2016	2017-06-20 09:29

#### Cykel

Cykel	Vattentyp
Förvaltningscykel 1 (2004 - 2009)	Vattenförekomst
Förvaltningscykel 2 (2010 - 2016)	Vattenförekomst
Förlängning av förvaltningscykel 2	Vattenförekomst
Förvaltningscykel 3 (2017 - 2021)	Vattenförekomst

#### Kontakta Länsstyrelsen i Jämtland

**E-post** [Z-DL-vattendirektivet@lansstyrelsen.se](mailto:Z-DL-vattendirektivet@lansstyrelsen.se)

**Hemsida** <http://www.lansstyrelsen.se/jamtland/Sv/miljo-och-klimat/vatten-och-vattenanvandning/eg-ramdirektiv/Pages/index.aspx>