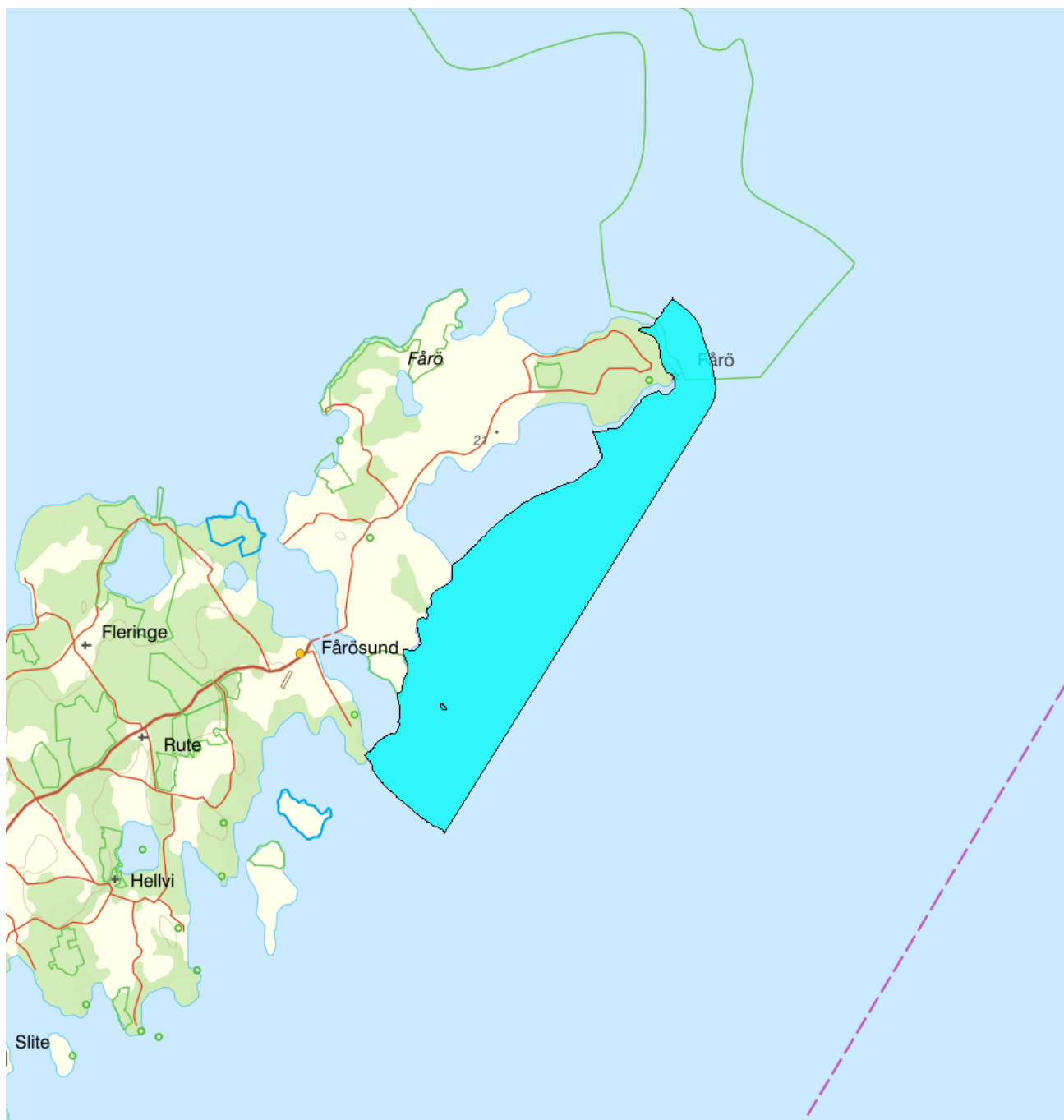


Fårö sö kustvatten - WA78152661 / SE575300-191801



Vattenkategori	Kust	Län	Gotland - 09
Typ	Vattenförekomst	Kommun	Gotland - 0980
Distrikt	4. Södra Östersjön - SE4	Yta (km²)	114,4
Huvudavrinningsområde	Till annat land - SE000		

Mer information <http://viss.lansstyrelsen.se/Waters.aspx?waterMSCD=WA78152661>

Allmän beskrivning

Kustvattenförekomsten sträcker sig från strax nordväst om Holmudden söderut till Färösunds södra del. Ett antal mindre öar finns inom förekomsten. Vattendjupet max 18 m. Vattenomsättningen mycket god och påverkan är ringa eller försumbar.

Miljö kvalitetsnorm

Ekologisk status

Version: Beslutad

Kvalitetskrav

■ God ekologisk status 2039

Beskrivning

▲ Motiveringstexter kan uppdateras av ansvarig länsstyrelse eller vattenmyndighet

Undantag

Kvalitetsfaktor	Påverkanstryck	Tidsfrist	Mindre strängt krav	Skäl
Växtplankton	Diffusa källor - Andra relevanta 2039			Naturliga förhållanden

Motivering

På grund av påverkan från omgivande vatten uppnås ej god status avseende näringsämnen och/eller biologiska kvalitetsfaktorer kopplat till övergödning. Vattenförekomsten är därmed beroende av statusförbättringar kopplat till omgivande kustvattenförekomster. Statusen i Sveriges kustvatten är dessutom beroende av att internationella överenskommelser följs avseende en minskad näringsbelastningen till haven. Vattenförekomsten har därför undantag med tidsfrist till 2039 på grund av naturliga förhållanden.

Referenser

Metod för påverkanstypen diffusa källor Jordbruk - Övergödning - Förslag på åtgärder och miljö kvalitetsnormer 

Kemisk ytvattenstatus

Kvalitetskrav

■ God kemisk ytvattenstatus

Undantag - Mindre stränga krav

Bromerad difenyleter

Kvalitetskrav

■ Uppnår ej god kemisk ytvattenstatus

Tidpunkt

Påverkanstryck

Diffusa källor - Atmosfärisk deposition

▲ Motiveringstexten kan uppdateras av ansvarig länsstyrelse eller vattenmyndighet

Nr enl föreskrift (HVMFS)	Skäl	Halt som ska uppnås	Nuvarande halt	Enhet
2013:19)	Omöjligt			
5				

Ett undantag i form av mindre strängt krav har satts för bromerade difenyletrar (kongenerna 28, 47, 99, 100, 153 och 154), även kallade polybromerade difenyletrar (PBDE). Halterna av PBDE bedöms överskrida gränsvärdet i fisk i samtliga vattenförekomster. Skälet för undantag är att det bedöms vara tekniskt omöjligt att sänka halterna av PBDE till de nivåer som motsvarar god kemisk ytvattenstatus. Problemet beror främst på påverkan från långväga luftburna föroreningar och bedöms ha en sådan omfattning och karaktär att det i dagsläget saknas tekniska förutsättningar att åtgärda det. De nuvarande halterna av PBDE (december 2015) får dock inte öka. Lokala påverkanskällor som bidrar till sänkt status för PBDE ska åtgärdas oavsett det mindre stränga kravet för atmosfärisk deposition (se övriga tidsfrister).

Kvicksilver och kvicksilverföreningar

■ Uppnår ej god kemisk ytvattenstatus


Diffusa källor - Atmosfärisk deposition


▲ *Motiveringstexten kan uppdateras av ansvarig länsstyrelse eller vattenmyndighet*

Nr enl föreskrift (HVMFS)	Skäl	Halt som ska uppnås	Nuvarande halt	Enhet
2013:19)	Omöjligt			
21				

Ett undantag i form av mindre strängt krav har satts för kvicksilver (Hg). Halterna av kvicksilver bedöms överskrida gränsvärdet i fisk i samtliga vattenförekomster. Skälet för undantag är att det bedöms vara tekniskt omöjligt att sänka halterna av kvicksilver till de nivåer som motsvarar god kemisk ytvattenstatus. Den största påverkan av kvicksilver består av atmosfärisk deposition vars ursprung är långväga. I Sverige har en stor mängd av det nedfallande atmosfäriska kvicksilvret under lång tid ackumulerats. Problemet bedöms ha en sådan omfattning och karaktär att det i dagsläget saknas tekniska förutsättningar att åtgärda det. De nuvarande halterna av kvicksilver (december 2015) får dock inte öka. Lokala påverkanskällor som bidrar till sänkt status för Hg ska åtgärdas oavsett det mindre stränga kravet för atmosfärisk deposition (se övriga tidsfrister).

Referenser

Comments Concerning the National Swedish Contaminant Monitoring Programme in Marine Biota, 2017 (2016 years data) 

Havs- och vattenmyndighetens föreskrifter (HVMFS 2019:25) om klassificering och miljö kvalitetsnormer avseende ytvatten 

Skyddade områden

Område	Kvalitetskrav	Områdestyp	EUID
Gotska Sandön-Salvorev	Gynnsam bevarandestatus	Natura 2000 SCI Habitatdirektivet	SE0340097
Ryssnäs	Gynnsam bevarandestatus	Natura 2000 SPA Fågeldirektivet Natura 2000 SCI Habitatdirektivet	SE0340155

Statusklassning

Status ?	Klassificering
- Ekologisk status	■ Måttlig
- Tillkomst/härkomst	■ Naturlig
- Kemisk status	■ Uppnår ej god

Ekologisk status - Biologiska kvalitetsfaktorer ?

Växtplankton	■ Otillfredsställande
Klorofyll a	■ Otillfredsställande
Totalbiomassa	
Makroalger och gömfröiga växter	■ Ej klassad
Bottenfauna	■ God
BQI	

Ekologisk status - Fysikalisk-Kemiska kvalitetsfaktorer ?

Syrgasförhållanden	■ Ej klassad
Ljusförhållanden	■ Otillfredsställande
Näringsämnen	■ Ej klassad
Totalmängd kväve - sommar	■ Ej klassad
Totalmängd kväve - vinter	■ Ej klassad
Totalmängd fosfor - sommar	■ Ej klassad
Totalmängd fosfor - vinter	■ Ej klassad
Löst oorganiskt kväve (DIN) - vinter	■ Ej klassad
Löst oorganiskt fosfor (DIP) - vinter	■ Ej klassad
Särskilda förorenande ämnen	■ Ej klassad
Koppar	
Zink	
Summan av CAS_16484-77-8 Mecoprop -p (MCP-P) och CAS_7085-19-0 Mecoprop	

Ekologisk status - Hydromorfologi

Konnektivitet i kustvatten och vatten i övergångszon	<input checked="" type="checkbox"/> Hög
Längsgående konnektivitet i kustvatten och vatten i övergångszon	<input checked="" type="checkbox"/> Hög
Konnektivitet mellan kustvatten och vatten i övergångszon och kustnära områden	<input checked="" type="checkbox"/> Hög
Hydrografiska villkor i kustvatten och vatten i övergångszon	<input checked="" type="checkbox"/> Hög
Tidvattenregim och vattenståndsvariation i kustvatten och vatten i övergångszon	
Strömningsförhållanden i kustvatten och vatten i övergångszon	
Vågregim i kustvatten och vatten i övergångszon	<input checked="" type="checkbox"/> Hög
Sötvatteninflöde och vattenutbyte i kustvatten och vatten i övergångszon	
Morfologiskt tillstånd i kustvatten och vatten i övergångszon	<input checked="" type="checkbox"/> Hög
Grunda vattenområdets morfologi i kustvatten och vatten i övergångszon	<input checked="" type="checkbox"/> Hög
Bottensubstrat och sedimentdynamik i kustvatten och vatten i övergångszon	<input checked="" type="checkbox"/> Hög
Bottenstrukturer i kustvatten och vatten i övergångszon	<input checked="" type="checkbox"/> Hög

Kemisk status ?

Klassning av prioriterade ämnen och andra ämnen av betydelse

Prioriterade ämnen	<input type="checkbox"/> Uppnår ej god
Bromerad difenyleter	<input type="checkbox"/> Uppnår ej god
Kvicksilver och kvicksilverföreningar	<input type="checkbox"/> Uppnår ej god

Miljöproblem och påverkanskällor**Påverkanskällor ?****Klassificering**

Punktkällor - reningsverk	
Punktkällor - Bräddning	
Punktkällor - IED-industri	
Punktkällor - Inte IED-industri	
Punktkällor - Förorenade områden	
Punktkällor - Deponier	
Punktkällor - Lakvatten från gruvdrift	
Punktkällor - Vattenbruk	
Punktkällor - Andra signifikanta punktkällor	
Diffusa källor - Urban markanvändning	
Diffusa källor - Jordbruk	<input type="checkbox"/> Ej klassad
Diffusa källor - Skogsbruk	
Diffusa källor - Transport och infrastruktur	
Diffusa källor - Förorenad mark/gammal industrimark	
Diffusa källor - Enskilda avlopp	

Diffusa källor - Atmosfärisk deposition	<input checked="" type="checkbox"/> Betydande påverkan
Diffusa källor - Materialtäkt	
Diffusa källor - Vattenbruk	
Diffusa källor - Andra relevanta	<input checked="" type="checkbox"/> Betydande påverkan
Vattenuttag eller vattenavledning - för jordbruk	
Vattenuttag eller vattenavledning - för industri	
Vattenuttag eller vattenavledning - för kylvatten	
Vattenuttag eller vattenavledning - för vattenbruk	
Vattenuttag eller vattenavledning - annat	
Förändring av konnektivitet genom dammar, barriärer och slussar - för översvämningsskydd	
Förändring av konnektivitet genom dammar, barriärer och slussar - för turism och rekreation	
Förändring av konnektivitet genom dammar, barriärer och slussar - för industrin	
Förändring av konnektivitet genom dammar, barriärer och slussar - för sjöfart	
Förändring av konnektivitet genom dammar, barriärer och slussar - Annat	
Förändring av konnektivitet genom dammar, barriärer och slussar - okända eller föråldrade	
Förändring av hydrologisk regim - jordbruk	
Förändring av hydrologisk regim - Sjöfart	
Förändring av hydrologisk regim - vattenkraft	
Förändring av hydrologisk regim - offentlig vattenförsörjning	
Förändring av hydrologisk regim - fiske och vattenbruk	
Förändring av hydrologisk regim - annat	
Fysisk förlust av hela eller delar av vattenförekomster	
Förändring av morfologiskt tillstånd - för översvämningsskydd	
Förändring av morfologiskt tillstånd - för jordbruket	
Förändring av morfologiskt tillstånd - för sjöfart	
Förändring av morfologiskt tillstånd - annat	
Förändring av morfologiskt tillstånd - okända eller föråldrade	
Andra hydromorfologiska förändringar	
Introducerade sjukdomar eller arter	
Exploatering eller borttagande av djur eller växter	
Nedskräpning, olaglig avfallsdumpning	
Annan signifikant påverkan	<input type="checkbox"/> Ej klassad
Okänd signifikant påverkan	
Historisk förorening	

Åtgärder

Här presenteras de föreslagna och genomförda åtgärderna för vattenförekomsten.

Juridiskt bindande åtgärder i Vattenmyndigheternas åtgärdsprogram

Vattenmyndigheternas åtgärdsprogram innehåller de åtgärder som myndigheter och kommuner behöver genomföra för att miljö kvalitetsnormerna ska följas. Åtgärdsprogrammen för respektive vattendistrikt hittar du på www.vattenmyndigheterna.se.

Åtgärderna i åtgärdsprogrammet är administrativa åtgärder som är juridiskt bindande. Dessa syftar till att bana väg för de åtgärder som genomförs direkt i vattenmiljöerna för att förbättra vattnets ekologiska och kemiska status.

Möjliga, planerade, pågående och genomförda åtgärder för bättre vattenkvalitet

Nedan visas genomförda och planerade åtgärder samt föreslagna åtgärder som kan behöva genomföras för att uppnå bättre vattenkvalitet.

Åtgärderna är inte juridiskt bindande, utan en del i den långsiktiga planeringen för bättre vatten. Det kan finnas ytterligare åtgärder som av olika anledning ännu inte blivit registrerade. Vattenmyndigheterna välkomnar synpunkter och konkreta förbättringsförslag på föreslagna åtgärder.

Möjliga åtgärder i Förvaltningscykel 3 (1 st)							
Åtgärd	Åtgärdskategori	Åtgärdsplats	Effekter	Storlek	Tidsspann	Totalkostnad	Flaggor
Algskörd vid Färö sö kustvatten	Biotopvård i kustvatten	Färö sö kustvatten			2022 - 2027		
Möjliga åtgärder i Förvaltningscykel 2 (5 st)							
Förslag på åtgärder som är möjliga att genomföra eller skulle behöva genomföras för att nå god vattenstatus.							
Åtgärd	Åtgärdskategori	Åtgärdsplats	Effekter	Storlek	Tidsspann	Totalkostnad	Flaggor
Algskörd vid Färö sö kustvatten	Biotopvård i kustvatten	Färö sö kustvatten			2022 - 2027		
Tillsyn vattenskyddsområde Burs	Vattenskyddsområde - Tillsyn	Gotland		1 st	-		
Tillsyn vattenskyddsområde Lärbro	Vattenskyddsområde - Tillsyn	Gotland		1 st	-		
Tillsyn vattenskyddsområde Valleviken	Vattenskyddsområde - Tillsyn	Gotland		1 st	-		
Åtgärdande av EA till normal skyddsnivå vid SE575300-191801	Åtgärdande av EA till normal skyddsnivå	Färö sö kustvatten	Minskning Totalfosfor till hav (inkl. retention) 6 kg/år Minskning Totalkväve till hav (inkl. retention) 9 kg/år Minskning Totalkväve 9 kg/år Minskning Totalfosfor 6 kg/år	20 st	-	2 000 000 kr	
Genomförda åtgärder (12 st)							
Åtgärder som har genomförts i eller kring vattenförekomsten eller har en effekt på vattenförekomsten							
Åtgärd	Åtgärdskategori	Åtgärdsplats	Effekter	Storlek	Tidsspann	Flaggor	Totalkostnad
Färösläke	Biotopvård i kustvatten	Färö n kustvatten Ajkesvik Färö sö kustvatten Sudersandsviken Kyrkviken Färösund	Minskning Totalkväve kg/år		2016 - 2018		

Färösläke 3	Biotopvård i kustvatten	Färö n kustvatten Ajkesvik Färö sö kustvatten Sudersandsviken Kyrkviken Färösund	Minskning Totalkväve kg/år Minskning Totalfosfor kg/år	2019 - 2020
Färösläke 4	Biotopvård i kustvatten	Färö n kustvatten Ajkesvik Färö sö kustvatten Sudersandsviken Kyrkviken Färösund	Minskning Totalkväve kg/år Minskning Totalfosfor kg/år	2020 - 2020
Färösläke 5	Biotopvård i kustvatten	Färö n kustvatten Ajkesvik Färö sö kustvatten Sudersandsviken Kyrkviken Färösund	Minskning Totalkväve kg/år Minskning Totalfosfor kg/år	2021 - 2023
Biotopvård	Biotopvårdande åtgärder	Biotopvård	Ökning Habitat m2	2004 - 2005
Biotopvård Hultungsån	Biotopvårdande åtgärder	Biotopvård Hultungsån	Ökning Habitat m2	1998 - 1999
Biotopvård Hultungsån	Biotopvårdande åtgärder	Biotopvård Hultungsån	Ökning Habitat m2	1999 - 2000
Biotopvård Hyluån	Biotopvårdande åtgärder	Biotopvård Hyluån	Ökning Habitat m2	2003 - 2004
Biotopvård HYLUÅN	Biotopvårdande åtgärder	Biotopvård HYLUÅN	Ökning Habitat m2	2003 -
Biotopvård HYLUÅN	Biotopvårdande åtgärder	Biotopvård HYLUÅN	Ökning Habitat m2	2003 -
Miljöersättning extensiv vallodling	Vallodling i slättlandskapet (enligt miljöstödet)		Minskning Totalkväve st/år Minskning Totalfosfor st/år	26 ha 2010 - 2014
Miljöersättning extensiv vallodling	Vallodling i slättlandskapet (enligt miljöstödet)		Minskning Totalkväve st/år Minskning Totalfosfor st/år	130 ha 2010 - 2014

Miljöövervakning

Övervakningsstation	Program	Undersökning	Programspecifikt ID	Programspecifikt namn
3119	RMÖ Gotlands län, Kust och hav	Mjukbottenlevande makrofauna, kontrollerande övervakning 2006-2015		3119

Skyddade områden

Område	EUID	Områdestyp
Avloppskänsliga områden, sydlig kust, fosfor och kväve	SECA002	Avloppsvattendirektivet
Gotska Sandön-Salvorev	SE0340097	Natura 2000 SCI Habitatdirektivet
Känsliga jordbruksområden	SENI1	Nitratkänsliga områden

Typtillhörighet**Värde****Typindelning//Typtillhörighet ?**

Limnisk ekoregion/Kustvattentyp 10. Östra Ölands, sydöstra Gotlands kustvatten samt Gotska Sandön.

Omblandning/Skiktning	Permanent fullt omblandat
Bottensubstrat	Blandade sediment
Vågor - kategorier	Varierande
Vattenutbyte (bottenvatten)	0-9 dagar
Isdagar	< 90 dagar
Salinitet (PSU)	Mesohalint (6 till 18)

Vattenversion

I följande versioner har detta objekt existerat

Version

Ytvatten innan versionshantering

SVAR_2010_1

SVAR_2012_2

SVAR_2016

Datum

2011-05-09 12:09

2011-10-17 12:07

2012-11-08 09:07

2017-06-20 09:29

Cykel

Förvaltningscykel 1 (2004 - 2009)

Förvaltningscykel 2 (2010 - 2016)

Förlängning av förvaltningscykel 2

Förvaltningscykel 3 (2017 - 2021) (aktuell)

Vattentyp

Vattenförekomst

Vattenförekomst

Vattenförekomst

Vattenförekomst

Kontakta Länsstyrelsen i Gotland

E-post beredningssekretariat.Visby@lansstyrelsen.se

Hemsida <http://www.lansstyrelsen.se/gotland/Sv/miljo-och-klimat/vatten-och-vattenanvandning/vattenforvaltning/Pages/index.aspx>