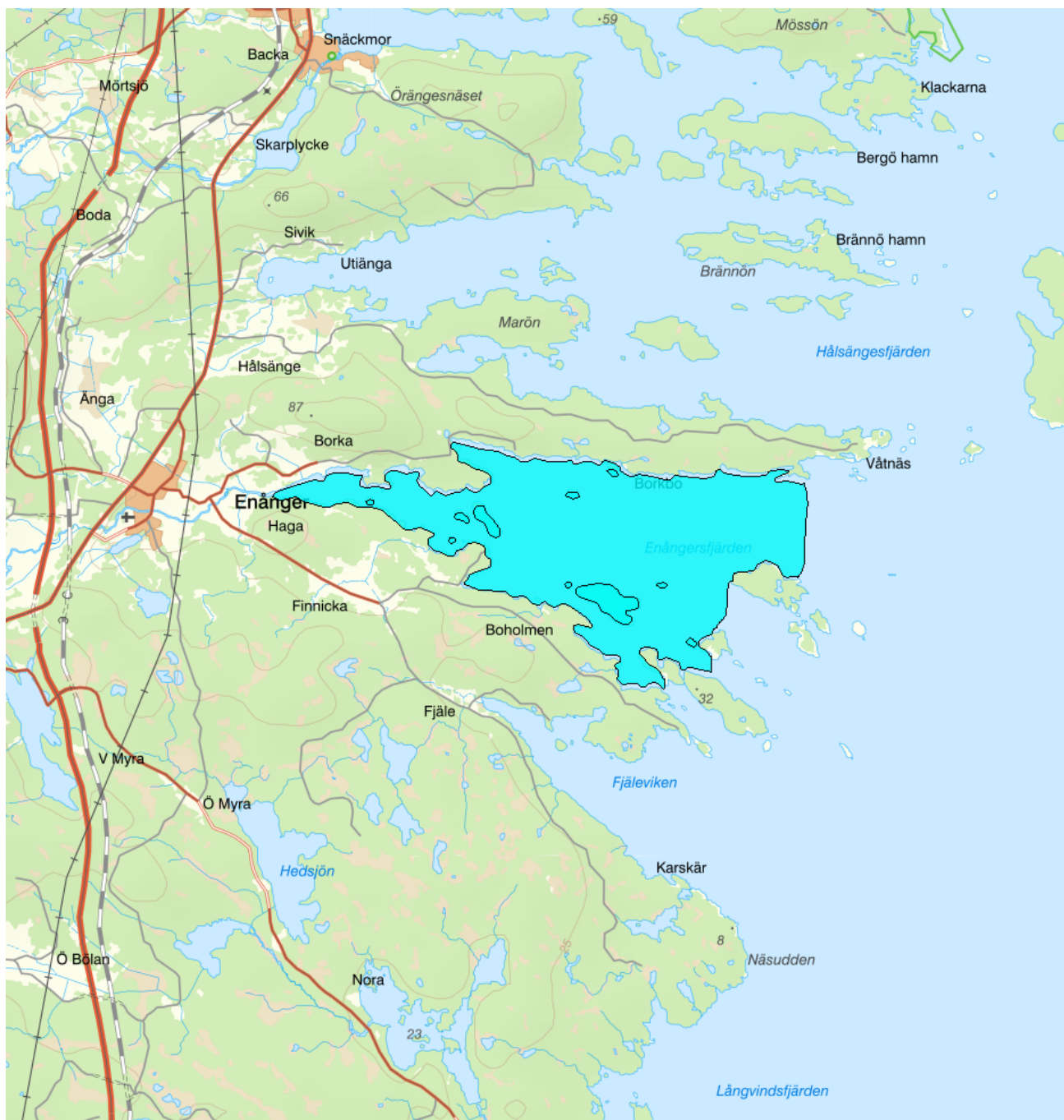


Enångersfjärden - WA78397063 / SE613240-171000



Vattenkategori	Kust	Län	Gävleborg - 21
Typ	Vattenförekomst	Kommun	Hudiksvall - 2184
Distrikt	2. Bottenhavet (nationell del) - SE2	Yta (km²)	13,3
Huvudavrinningsområde	Till annat land - SE000		

Mer information <http://viss.lansstyrelsen.se/Waters.aspx?waterMSCD=WA78397063>

Miljö kvalitetsnorm

Ekologisk status

Kvalitetskrav

■ God ekologisk status 2039

Version: Beslutad

Beskrivning

⚠ *Motiveringstexter kan uppdateras av ansvarig länsstyrelse eller vattenmyndighet*

Undantag

Kvalitetsfaktor	Påverkanstryck	Tidsfrist	Mindre strängt krav	Skäl
Näringsämnen	Diffusa källor - Andra relevanta 2039			Naturliga förhållanden

Motivering

På grund av påverkan från omgivande vatten uppnås ej god status avseende näringsämnen och/eller biologiska kvalitetsfaktorer kopplat till övergödning. Vattenförekomsten är därmed beroende av statusförbättringar kopplat till omgivande kustvattenförekomster. Statusen i Sveriges kustvatten är dessutom beroende av att internationella överenskommelser följs avseende en minskad näringsbelastningen till haven. Vattenförekomsten har därför undantag med tidsfrist till 2039 på grund av naturliga förhållanden.

Kvalitetsfaktor	Påverkanstryck	Tidsfrist	Mindre strängt krav	Skäl
Näringsämnen	Diffusa källor - Jordbruk	2039		Naturliga förhållanden

Motivering

På grund av påverkan från jordbruk uppnås ej god status avseende näringsämnen och/eller biologiska kvalitetsfaktorer kopplat till övergödning. Trots genomförda åtgärder för att minska läckaget av näringsämnen från jordbruksmark kvarstår stora övergödningssproblem för Sveriges sjöar, vattendrag och kust.

Det är osäkert om åtgärder kommer att kunna genomföras i tillräcklig omfattning till år 2027. Vattenmyndigheterna har tagit fram ett förslag på vilka åtgärder som bör prioriteras till 2027 respektive 2033. Vilka åtgärder och vilken prioritet som föreslås framgår av de möjliga åtgärder som presenteras i VISS avseende jordbruk. För ytterligare information om prioriteringen och dess utfall se angiven referens.

Den tid som behövs för att genomföra åtgärder tillsammans med efterföljande återhämtning för ekosystemet innebär att det i många fall inte kommer att vara möjligt att uppnå god status för relevanta kvalitetsfaktorer förrän efter 2027. Vattenförekomsten har därför undantag med tidsfrist till 2039 på grund av naturliga förhållanden.

Referenser

Metod för påverkanstypen diffusa källor Jordbruk - Övergödning - Förslag på åtgärder och miljökvalitetsnormer 

Kemisk ytvattenstatus

Kvalitetskrav God kemisk ytvattenstatus

Undantag - Senare målår

Dioxiner och dioxinlika föreningar

Kvalitetskrav

God kemisk ytvattenstatus

Tidpunkt

Senare

Påverkanstryck

målår 2027

⚠ *Motiveringstexten kan uppdateras av ansvarig länsstyrelse eller vattenmyndighet*

Nr enl föreskrift (HVMFS

2013:19)

37

Vattenförekomsten uppnår inte kraven för en god kemisk status då gränsvärdet för dioxin överskrids.

Undantag - Mindre stränga krav

Kvikksilver och kvikksilverföreningar

Uppnår ej god kemisk ytvattenstatus

Diffusa källor - Atmosfärisk deposition

▲ Motiveringstexten kan uppdateras av ansvarig länsstyrelse eller vattenmyndighet

Nr enl föreskrift (HVMFS)	Skäl	Halt som ska uppnås	Nuvarande halt	Enhet
2013:19	Omöjligt			
21				

Ett undantag i form av mindre strängt krav har satts för kvicksilver (Hg). Halterna av kvicksilver bedöms överskrida gränsvärdet i fisk i samtliga vattenförekomster. Skälet för undantag är att det bedöms vara tekniskt omöjligt att sänka halterna av kvicksilver till de nivåer som motsvarar god kemisk ytvattenstatus. Den största påverkan av kvicksilver består av atmosfärisk deposition vars ursprung är långväga. I Sverige har en stor mängd av det nedfallande atmosfäriska kvicksilvret under lång tid ackumulerats. Problemet bedöms ha en sådan omfattning och karaktär att det i dagsläget saknas tekniska förutsättningar att åtgärda det. De nuvarande halterna av kvicksilver (december 2015) får dock inte öka. Lokala påverkanskällor som bidrar till sänkt status för Hg ska åtgärdas oavsett det mindre stränga kravet för atmosfärisk deposition (se övriga tidsfrister).

Bromerad difenyleter

■ Uppnår ej god kemisk ytvattenstatus


Diffusa källor - Atmosfärisk deposition


▲ Motiveringstexten kan uppdateras av ansvarig länsstyrelse eller vattenmyndighet

Nr enl föreskrift (HVMFS)	Skäl	Halt som ska uppnås	Nuvarande halt	Enhet
2013:19	Omöjligt			
5				

Ett undantag i form av mindre strängt krav har satts för bromerade difenyletrar (kongenerna 28, 47, 99, 100, 153 och 154), även kallade polybromerade difenyletrar (PBDE). Halterna av PBDE bedöms överskrida gränsvärdet i fisk i samtliga vattenförekomster. Skälet för undantag är att det bedöms vara tekniskt omöjligt att sänka halterna av PBDE till de nivåer som motsvarar god kemisk ytvattenstatus. Problemet beror främst på påverkan från långväga luftburna föroreningar och bedöms ha en sådan omfattning och karaktär att det i dagsläget saknas tekniska förutsättningar att åtgärda det. De nuvarande halterna av PBDE (december 2015) får dock inte öka. Lokala påverkanskällor som bidrar till sänkt status för PBDE ska åtgärdas oavsett det mindre stränga kravet för atmosfärisk deposition (se övriga tidsfrister).

Referenser

Comments Concerning the National Swedish Contaminant Monitoring Programme in Marine Biota, 2017 (2016 years data) 

Havs- och vattenmyndighetens föreskrifter (HVMFS 2019:25) om klassificering och miljö kvalitetsnormer avseende ytvatten 

Statusklassning

Status ?	Klassificering
- Ekologisk status	■ Måttlig
- Tillkomst/härkomst	■ Naturlig
- Kemisk status	■ Uppnår ej god

Ekologisk status - Biologiska kvalitetsfaktorer ?

Växtplankton	■ God
Klorofyll a	■ God
Totalbiomassa	■ Ej klassad
Makroalger och gömfröiga växter	■ Ej klassad
Bottenfauna	■ Ej klassad
BQI	

Ekologisk status - Fysikalisk-Kemiska kvalitetsfaktorer ?

Syrgasförhållanden	■ Hög
Ljusförhållanden	■ Måttlig
Näringsämnen	■ Måttlig
Totalmängd kväve - sommar	■ Hög
Totalmängd kväve - vinter	■ Hög
Totalmängd fosfor - sommar	■ Otillfredsställande

Totalmängd fosfor - vinter	■ Måttlig
Löst oorganiskt kväve (DIN) - vinter	■ Hög
Löst oorganiskt fosfor (DIP) - vinter	■ Hög
Särskilda förorenande ämnen	■ Ej klassad
Koppar	
Zink	
Summan av CAS_16484-77-8 Mecoprop –p (MCCP-P) och CAS_7085-19-0 Mecoprop	
Ekologisk status - Hydromorfologi	
Konnektivitet i kustvatten och vatten i övergångszon	■ God
Längsgående konnektivitet i kustvatten och vatten i övergångszon	■ God
Konnektivitet mellan kustvatten och vatten i övergångszon och kustnära områden	■ Ej klassad
Hydrografiska villkor i kustvatten och vatten i övergångszon	■ Hög
Tidvattenregim och vattenståndsvariation i kustvatten och vatten i övergångszon	
Strömningsförhållanden i kustvatten och vatten i övergångszon	
Vågregim i kustvatten och vatten i övergångszon	■ Hög
Sötvatteninflöde och vattenutbyte i kustvatten och vatten i övergångszon	■ Ej klassad
Morfologiskt tillstånd i kustvatten och vatten i övergångszon	■ Hög
Grunda vattenområdets morfologi i kustvatten och vatten i övergångszon	■ Hög
Bottensubstrat och sedimentdynamik i kustvatten och vatten i övergångszon	■ Hög
Bottenstrukturer i kustvatten och vatten i övergångszon	■ Hög
Kemisk status ?	
<i>Klassning av prioriterade ämnen och andra ämnen av betydelse</i>	
Prioriterade ämnen	■ Uppnår ej god
Cybutryn/Irgarol	■ Ej klassad
Bromerad difenyleter	■ Uppnår ej god
Bly och blyföreningar	■ Ej klassad
Kvicksilver och kvicksilverföreningar	■ Uppnår ej god
Dioxiner och dioxinlika föreningar	■ Uppnår ej god
Tributyltenn föreningar	■ Ej klassad
Miljöproblem och påverkanskällor	
Påverkanskällor ?	
	Klassificering
Punktkällor - reningsverk	■ Ej klassad
Punktkällor - Bräddning	
Punktkällor - IED-industri	

Punktkällor - Inte IED-industri

Punktkällor - Förorenade områden

 Betydande påverkan

Punktkällor - Deponier

Punktkällor - Lakvatten från gruvdrift

Punktkällor - Vattenbruk

Punktkällor - Andra signifikanta punktkällor

Diffusa källor - Urban markanvändning

Diffusa källor - Jordbruk

 Betydande påverkan

Diffusa källor - Skogsbruk

 Ej klassad

Diffusa källor - Transport och infrastruktur

Diffusa källor - Förorenad mark/gammal industrimark

Diffusa källor - Enskilda avlopp

 Ej klassad

Diffusa källor - Atmosfärisk deposition

 Betydande påverkan

Diffusa källor - Materialtäkt

 Ej klassad

Diffusa källor - Vattenbruk

Diffusa källor - Andra relevanta

 Betydande påverkan

Vattenuttag eller vattenavledning - för jordbruk

Vattenuttag eller vattenavledning - för industri

Vattenuttag eller vattenavledning - för kylvatten

Vattenuttag eller vattenavledning - för vattenbruk

Vattenuttag eller vattenavledning - annat

Förändring av konnektivitet genom dammar, barriärer och slussar - för översvämningsskydd

Förändring av konnektivitet genom dammar, barriärer och slussar - för turism och rekreation

Förändring av konnektivitet genom dammar, barriärer och slussar - för industrin

Förändring av konnektivitet genom dammar, barriärer och slussar - för sjöfart

Förändring av konnektivitet genom dammar, barriärer och slussar - Annat

Förändring av konnektivitet genom dammar, barriärer och slussar - okända eller föräldrade

Förändring av hydrologisk regim - jordbruk

Förändring av hydrologisk regim - Sjöfart

Förändring av hydrologisk regim - vattenkraft

 Ej klassad

Förändring av hydrologisk regim - offentlig vattenförsörjning

Förändring av hydrologisk regim - fiske och vattenbruk

Förändring av hydrologisk regim - annat

Fysisk förlust av hela eller delar av vattenförekomster

Förändring av morfologiskt tillstånd - för översvämningsskydd

Förändring av morfologiskt tillstånd - för jordbruket

Förändring av morfologiskt tillstånd - för sjöfart

Förändring av morfologiskt tillstånd - annat

Förändring av morfologiskt tillstånd - okända eller

föråldrade

Andra hydromorfologiska förändringar

Introducerade sjukdomar eller arter

Exploatering eller borttagande av djur eller växter

Nedskräpning, olaglig avfallsdumpning

Annan signifikant påverkan

Okänd signifikant påverkan

Historisk förorening

Åtgärder

Här presenteras de föreslagna och genomförda åtgärderna för vattenförekomsten.

Juridiskt bindande åtgärder i Vattenmyndigheternas åtgärdsprogram

Vattenmyndigheternas åtgärdsprogram innehåller de åtgärder som myndigheter och kommuner behöver genomföra för att miljö kvalitetsnormerna ska följas. Åtgärdsprogrammen för respektive vattendistrikt hittar du på www.vattenmyndigheterna.se.

Åtgärderna i åtgärdsprogrammet är administrativa åtgärder som är juridiskt bindande. Dessa syftar till att bana väg för de åtgärder som genomförs direkt i vattenmiljöerna för att förbättra vattnets ekologiska och kemiska status.

Möjliga, planerade, pågående och genomförda åtgärder för bättre vattenkvalitet

Nedan visas genomförda och planerade åtgärder samt föreslagna åtgärder som kan behöva genomföras för att uppnå bättre vattenkvalitet. Åtgärderna är inte juridiskt bindande, utan en del i den långsiktiga planeringen för bättre vatten. Det kan finnas ytterligare åtgärder som av olika anledning ännu inte blivit registrerade. Vattenmyndigheterna välkomnar synpunkter och konkreta förbättringsförslag på föreslagna åtgärder.

Möjliga åtgärder i Förvaltningscykel 3 (4 st)							
Åtgärd	Åtgärdskategori	Åtgärdsplats	Effekter	Storlek	Tidsspann	Totalkostnad	Flaggor
Enångersfjärden - Efterbehandling av miljögifter	Efterbehandling av miljögifter	Enångersfjärden		1 st	-		
Rådgivning till jordbruksverksamhet	Rådgivning - Jordbruk och trädgårdsföretag samt djurhållande verksamheter	Enångersfjärden	Minskning Totalfosfor kg/år	1 st	2021 - 2027		
Tillsyn på jordbruksverksamhet	Tillsyn - Jordbruk och trädgårdsföretag samt djurhållande verksamheter	Enångersfjärden	Minskning Totalfosfor kg/år	1 st	2021 - 2027		
Åtgärd för att minska påverkan från lantbruk och hästgårdar	Åtgärder för att minska påverkan från lantbruk och hästgårdar	Enångersfjärden		1 st	-		

Möjliga åtgärder i Förvaltningscykel 2 (36 st)

Förslag på åtgärder som är möjliga att genomföra eller skulle behöva genomföras för att nå god vattenstatus.

Åtgärd	Åtgärdskategori	Åtgärdsplats	Effekter	Storlek	Tidsspann	Totalkostnad	Flaggor
--------	-----------------	--------------	----------	---------	-----------	--------------	---------

Anpassade skydds-zoner på åkermark vid SE613240-171000	Anpassade skydds-zoner på åkermark	Enångersfjärden	Minskning Totalfosfor till hav (inkl. retention) 5 kg/år Minskning Totalkväve till hav (inkl. retention) 0 kg/år Minskning Totalkväve 0 kg/år Minskning Totalfosfor 5 kg/år	4,6 st	-
Anpassade skydds-zoner på åkermark vid SE682490-155766	Anpassade skydds-zoner på åkermark	Enångersån	Minskning Totalfosfor till hav (inkl. retention) 21 kg/år Minskning Totalkväve till hav (inkl. retention) 0 kg/år Minskning Totalkväve 0 kg/år Minskning Totalfosfor 21 kg/år	17 st	-
Anpassade skydds-zoner på åkermark vid SE682569-156332	Anpassade skydds-zoner på åkermark	WA36671097	Minskning Totalfosfor till hav (inkl. retention) 3 kg/år Minskning Totalkväve till hav (inkl. retention) 0 kg/år Minskning Totalkväve 0 kg/år Minskning Totalfosfor 3 kg/år	2,4 st	-

Anpassade skydds-zoner på åkermark vid SE682679-156037	Anpassade skydds-zoner på åkermark	Karismyrbäcken	Minskning Totalfosfor till hav (inkl. retention) 2 kg/år Minskning Totalkväve till hav (inkl. retention) 0 kg/år Minskning Totalkväve 0 kg/år Minskning Totalfosfor 2 kg/år	1,2 st	-
Anpassade skydds-zoner på åkermark vid SE682689-155322	Anpassade skydds-zoner på åkermark	Tolockabäcken	Minskning Totalfosfor till hav (inkl. retention) 2 kg/år Minskning Totalkväve till hav (inkl. retention) 0 kg/år Minskning Totalkväve 0 kg/år Minskning Totalfosfor 2 kg/år	1,2 st	-
Anpassade skydds-zoner på åkermark vid SE682818-156293	Anpassade skydds-zoner på åkermark	WA45910188	Minskning Totalfosfor till hav (inkl. retention) 12 kg/år Minskning Totalkväve till hav (inkl. retention) 0 kg/år Minskning Totalkväve 0 kg/år Minskning Totalfosfor 12 kg/år	9,3 st	-
Enångersfjärden - Efterbehandling av miljögifter	Efterbehandling av miljögifter	Enångersfjärden		1 st	-
Ekologiskt funktionella kantzoner - minskning av näringsämnen från skogsbruket	Ekologiskt funktionella kantzoner				-
Hänsyn i skogsbruket - miljögifter	Information	Gävleborg		1 st	2014 - 2021
Information - övergödning	Information	Gävleborg			-

Minskat fosforläckage vid spridning av stallgödsel vid SE682490-155766	Minskat fosforläckage vid spridning av stallgödsel	Enångersån	Minskning Totalfosfor till hav (inkl. retention) 6 kg/år Minskning Totalkväve till hav (inkl. retention) 0 kg/år Minskning Totalkväve 0 kg/år Minskning Totalfosfor 6 kg/år	1 100 -	9 800 kr
Minskat fosforläckage vid spridning av stallgödsel vid SE682818-156293	Minskat fosforläckage vid spridning av stallgödsel	WA45910188	Minskning Totalfosfor till hav (inkl. retention) 10 kg/år Minskning Totalkväve till hav (inkl. retention) 0 kg/år Minskning Totalkväve 0 kg/år Minskning Totalfosfor 10 kg/år	2 400 -	16 000 kr
Rådgivning - övergödning	Rådgivning	Gävleborg			-
Rådgivning till jordbruksverksamhet	Rådgivning - Jordbruk och trädgårdsföretag samt djurhållande verksamheter	Enångersfjärden	Minskning Totalfosfor kg/år	1 st	2021 - 2027
Rådgivning till jordbruksverksamhet	Rådgivning - Jordbruk och trädgårdsföretag samt djurhållande verksamheter	Enångersfjärden	Minskning Totalfosfor kg/år	1 st	2021 - 2027
Rådgivning till jordbruksverksamhet	Rådgivning - Jordbruk och trädgårdsföretag samt djurhållande verksamheter	Enångersfjärden	Minskning Totalfosfor kg/år	1 st	2021 - 2027
Rådgivning till jordbruksverksamhet	Rådgivning - Jordbruk och trädgårdsföretag samt djurhållande verksamheter	Enångersfjärden	Minskning Totalfosfor kg/år	1 st	2021 - 2027

Strukturkalkning vid SE613240-171000	Strukturkalkning	Enångersfjärden	Minskning Totalfosfor till hav (inkl. retention) 4 kg/ år Minskning Totalkväve till hav (inkl. retention) 0 kg/ år Minskning Totalkväve 0 kg/år Minskning Totalfosfor 4 kg/år	33 ha -
Strukturkalkning vid SE682490-155766	Strukturkalkning	Enångersån	Minskning Totalfosfor till hav (inkl. retention) 14 kg/år Minskning Totalkväve till hav (inkl. retention) 0 kg/ år Minskning Totalkväve 0 kg/år Minskning Totalfosfor 14 kg/år	110 ha -
Strukturkalkning vid SE682569-156332	Strukturkalkning	WA36671097	Minskning Totalfosfor till hav (inkl. retention) 2 kg/ år Minskning Totalkväve till hav (inkl. retention) 0 kg/ år Minskning Totalkväve 0 kg/år Minskning Totalfosfor 2 kg/år	13 ha -

Strukturkalkning vid SE682818-156293	Strukturkalkning	WA45910188	Minskning Totalfosfor till hav (inkl. retention) 8 kg/ år Minskning Totalkväve till hav (inkl. retention) 0 kg/ år Minskning Totalkväve 0 kg/år Minskning Totalfosfor 8 kg/år	61 ha	-
Tillsyn på jordbruksverksamhet	Tillsyn - Jordbruk och trädgårdsföretag samt djurhållande verksamheter	Enångersfjärden	Minskning Totalfosfor kg/ år	1 st	2021 - 2027
Tillsyn på jordbruksverksamhet	Tillsyn - Jordbruk och trädgårdsföretag samt djurhållande verksamheter	Enångersfjärden	Minskning Totalfosfor kg/ år	1 st	2021 - 2027
Utbildning - övergödning	Utbildning	Gävleborg			-
Utsläppsreduktion småskalig förbränning	Utsläppsreduktion småskalig förbränning	Mönsterås	Ökning Dioxiner och dioxinlika föreningar st	1 st	-
Våtmark - fosfordamm vid SE613240-171000	Våtmark - fosfordamm	Enångersfjärden	Minskning Totalfosfor till hav (inkl. retention) 5 kg/ år Minskning Totalkväve till hav (inkl. retention) 0 kg/ år Minskning Totalkväve 0 kg/år Minskning Totalfosfor 5 kg/år	0,07 ha	-
Våtmark - fosfordamm vid SE682490-155766	Våtmark - fosfordamm	Enångersån	Minskning Totalfosfor till hav (inkl. retention) 19 kg/år Minskning Totalkväve till hav (inkl. retention) 0 kg/ år Minskning Totalkväve 0 kg/år Minskning Totalfosfor 19 kg/år	0,23 ha	-

Våtmark - fosfordamm vid SE682569-156332	Våtmark - fosfordamm	WA36671097	Minskning Totalfosfor till hav (inkl. retention) 2 kg/ år Minskning Totalkväve till hav (inkl. retention) 0 kg/ år Minskning Totalkväve 0 kg/år Minskning Totalfosfor 2 kg/år	0,031 - ha
Våtmark - fosfordamm vid SE682679-156037	Våtmark - fosfordamm	Karismyrbäcken	Minskning Totalfosfor till hav (inkl. retention) 2 kg/ år Minskning Totalkväve till hav (inkl. retention) 0 kg/ år Minskning Totalkväve 0 kg/år Minskning Totalfosfor 2 kg/år	0,019 - ha
Våtmark - fosfordamm vid SE682818-156293	Våtmark - fosfordamm	WA45910188	Minskning Totalfosfor till hav (inkl. retention) 11 kg/år Minskning Totalkväve till hav (inkl. retention) 0 kg/ år Minskning Totalkväve 0 kg/år Minskning Totalfosfor 11 kg/år	0,14 ha -

Åtgärdande av EA till normal skyddsnivå vid SE613240-171000	Åtgärdande av EA till normal skyddsnivå	Enångersfjärden	Minskning Totalfosfor till hav (inkl. retention) 15 kg/år Minskning Totalkväve till hav (inkl. retention) 0 kg/år Minskning Totalkväve 0 kg/år Minskning Totalfosfor 15 kg/år	51 st	-	4 800 000 kr
Åtgärdande av EA till normal skyddsnivå vid SE682490-155766	Åtgärdande av EA till normal skyddsnivå	Enångersån	Minskning Totalfosfor till hav (inkl. retention) 21 kg/år Minskning Totalkväve till hav (inkl. retention) 0 kg/år Minskning Totalkväve 0 kg/år Minskning Totalfosfor 22 kg/år	53 st	-	5 000 000 kr
Åtgärdande av EA till normal skyddsnivå vid SE682818-156293	Åtgärdande av EA till normal skyddsnivå	WA45910188	Minskning Totalfosfor till hav (inkl. retention) 15 kg/år Minskning Totalkväve till hav (inkl. retention) 0 kg/år Minskning Totalkväve 0 kg/år Minskning Totalfosfor 15 kg/år	36 st	-	3 500 000 kr
Åtgärd för att minska påverkan från lantbruk och hästgårdar	Åtgärder för att minska påverkan från lantbruk och hästgårdar	Enångersfjärden		1 st	-	
Åtgärd för att minska påverkan från lantbruk och hästgårdar	Åtgärder för att minska påverkan från lantbruk och hästgårdar	Enångersfjärden		1 st	-	
Åtgärdsutredning - jordbruksåtgärder i Enångersfjärden	Åtgärdsutredning - övervakningsbehov	Enångersfjärden		1 st	-	

Genomförda åtgärder (5 st)

Åtgärder som har genomförts i eller kring vattenförekomsten eller har en effekt på vattenförekomsten

Åtgärd	Åtgärdskategori	Åtgärdsplats	Effekter	Storlek	Tidsspänn	Flaggor	Totalkostnad
Biotopåterställning	Biotopvårdande åtgärder	Biotopåterställning	Ökning Habitat m2		2013 - 2013		
Miljöersättning ekologisk odling	Odling utan bekämpningsmedel			42 ha	2010 - 2014		
Miljöersättning ekologisk odling	Odling utan bekämpningsmedel			28 ha	2010 - 2014		
Miljöersättning extensiv vallodling	Vallodling i slättlandskapet (enligt miljöstödet)		Minskning Totalkväve st/år Minskning Totalfosfor st/år	31 ha	2010 - 2014		
Miljöersättning extensiv vallodling	Vallodling i slättlandskapet (enligt miljöstödet)		Minskning Totalkväve st/år Minskning Totalfosfor st/år	22 ha	2010 - 2014		

Miljöövervakning

Övervakningsstation	Program	Undersökning	Programspecifikt ID	Programspecifikt namn
Enångersfjärden K293	SRK, NÖ Hälsinglands kustvatten	Växtplankton i kustvatten	K293	Enångersfjärden
Enångersfjärden K293	SRK, NÖ Hälsinglands kustvatten	Vattenkemi i kustvatten	K293	Enångersfjärden

Skyddade områden

Område	EUID	Områdestyp
Avloppskänsliga områden, nordlig kust, fosfor	SECA001	Avloppsvattendirektivet

Typtillhörighet

Värde

Typindelning/Typtillhörighet ?

Limnisk ekoregion/Kustvattentyp	16. Södra Bottenhavet, inre kustvatten.
Omblandning/Skiktning	Delvis skiktat
Bottensubstrat	Blandade sediment
Vågor - kategorier	Varierande
Vattenutbyte (bottenvatten)	10-39 dagar
Isdagar	90-150 dagar
Salinitet (PSU)	Hög oligohalint (3-6)

Vattenversion

I följande versioner har detta objekt existerat

Version	Datum
Ytvatten innan versionshantering	2011-05-09 12:09
SVAR_2010_1	2011-10-17 12:07
SVAR_2012_2	2012-11-08 09:07
SVAR_2016	2017-06-20 09:29

Cykel	Vattentyp
Förvaltningscykel 1 (2004 - 2009)	Vattenförekomst
Förvaltningscykel 2 (2010 - 2016)	Vattenförekomst
Förlängning av förvaltningscykel 2	Vattenförekomst
Förvaltningscykel 3 (2017 - 2021) (aktuell)	Vattenförekomst

Kontakta Länsstyrelsen i Gävleborg

E-post	miljoanalys.gavleborg@lansstyrelsen.se
Hemsida	http://www.x.lst.se/x/amnen/Vattendirektivet/