

## Vikån - WA79161758 / SE707156-148720



<b>Vattenkategori</b>	Vattendrag	<b>Län</b>	Jämtland - 23
<b>Typ</b>	Vattenförekomst	<b>Kommun</b>	Strömsund - 2313
<b>Distrikt</b>	2. Bottenhavet (nationell del) - SE2	<b>Längd (km)</b>	0,5
<b>Huvudavrinningsområde</b>	Ångermanälven - SE38000		

**Mer information** <http://viss.lansstyrelsen.se/Waters.aspx?waterMSCD=WA79161758>

### Miljö kvalitetsnorm

#### Ekologisk status

#### Kvalitetskrav

God ekologisk status 2033

**Version:** Beslutad

## Beskrivning

⚠ *Motiveringstexter kan uppdateras av ansvarig länsstyrelse eller vattenmyndighet*

**Undantag**

Kvalitetsfaktor	Påverkanstryck	Tidsfrist	Mindre strängt krav	Skäl
Fisk	Förändring av konnektivitet genom dammar, barriärer och slussar - för vattenkraft	2033		Naturliga förhållanden

**Motivering**

Det finns en väsentlig påverkan på kvalitetsfaktorn fisk. Förekommande barriärer fragmenterar vattenförekomsten och hindrar fiskars och bottenlevande djurs förflyttningar upp- och ned i vattensystemet, samt hämmar flödet av näringsämnen, sediment och organiskt material. Det påverkar den ekologiska funktionen i vattenförekomsten i så hög grad att den ekologiska statusen bedöms vara sämre än god och åtgärder behöver därför vidtas.

Från och med den 1 januari 2019 ska alla vattenkraftsverksamheter förSES med moderna miljövillkor, d.v.s. ett meddelat tillstånd enligt miljöbalken (1998:808). Vattenförekomsten ingår i en prövningsgrupp med utgångspunkt i den nationella prövningsplanen och ingår i omprövning 2027 (Regeringen, 2020). Bedömningen är att tiden för att genomföra åtgärder efter att tillstånd meddelats, tillsammans med efterföljande återhämtning, medför att uppnåendet av god ekologisk status inte kommer vara möjligt förrän senast 2033 och därmed finns skäl för tidsfrist.

Kvalitetsfaktor	Påverkanstryck	Tidsfrist	Mindre strängt krav	Skäl
Konnektivitet i vattendrag	Förändring av konnektivitet genom dammar, barriärer och slussar - för vattenkraft	2033		Naturliga förhållanden

**Motivering**

Det finns en väsentlig påverkan på kvalitetsfaktorn konnektivitet. Barriärerna fragmenterar vattenförekomsten och hindrar fiskars och bottenlevande djurs förflyttningar upp- och ned i vattensystemet, samt hämmar flödet av näringsämnen, sediment och organiskt material. Det påverkar den ekologiska funktionen i vattenförekomsten i så hög grad att den ekologiska statusen bedöms vara sämre än god och åtgärder behöver därför vidtas.

Från och med den 1 januari 2019 ska alla vattenkraftsverksamheter förSES med moderna miljövillkor, d.v.s. ett meddelat tillstånd enligt miljöbalken (1998:808). Vattenförekomsten ingår i en prövningsgrupp med utgångspunkt i den nationella prövningsplanen och ingår i omprövning 2027 (Regeringen, 2020). Bedömningen är att tiden för att genomföra åtgärder efter att tillstånd meddelats, tillsammans med efterföljande återhämtning, medför att uppnåendet av god ekologisk status inte kommer vara möjligt förrän senast 2033 och därmed finns skäl för tidsfrist.

**Kemisk ytvattenstatus**

**Kvalitetskrav**  God kemisk ytvattenstatus

**Undantag - Mindre stränga krav**

Bromerad difenyleter

**Kvalitetskrav**

Uppnår ej god kemisk ytvattenstatus

**Tidpunkt****Påverkanstryck**

Diffusa källor - Atmosfärisk deposition

▲ Motiveringstexten kan uppdateras av ansvarig länsstyrelse eller vattenmyndighet

Nr enl föreskrift (HVMFS 2013:19)	Skäl	Halt som ska uppnås	Nuvarande halt	Enhet
5	Omöjligt			

Ett undantag i form av mindre strängt krav har satts för bromerade difenyletrar (kongenerna 28, 47, 99, 100, 153 och 154), även kallade polybromerade difenylterar (PBDE). Halterna av PBDE bedöms överskrida gränsvärdet i fisk i samtliga vattenförekomster. Skälet för undantag är att det bedöms vara tekniskt omöjligt att sänka halterna av PBDE till de nivåer som motsvarar god kemisk ytvattenstatus. Problemet beror främst på påverkan från långväga luftburna föroreningar och bedöms ha en sådan omfattning och karaktär att det i dagsläget saknas tekniska förutsättningar att åtgärda det. De nuvarande halterna av PBDE (december 2015) får dock inte öka. Lokala påverkanskällor som bidrar till sänkt status för PBDE ska åtgärdas oavsett det mindre stränga kravet för atmosfärisk deposition (se övriga tidsfrister).


Kvicksilver och kvicksilverföreningar ■ Uppnår ej god kemisk ytvattenstatus Diffusa källor - Atmosfärisk deposition


▲ Motiveringstexten kan uppdateras av ansvarig länsstyrelse eller vattenmyndighet

Nr enl föreskrift (HVMFS 2013:19)	Skäl	Halt som ska uppnås	Nuvarande halt	Enhet
21	Omöjligt			

Ett undantag i form av mindre strängt krav har satts för kvicksilver (Hg). Halterna av kvicksilver bedöms överskrida gränsvärdet i fisk i samtliga vattenförekomster. Skälet för undantag är att det bedöms vara tekniskt omöjligt att sänka halterna av kvicksilver till de nivåer som motsvarar god kemisk ytvattenstatus. Den största påverkan av kvicksilver består av atmosfärisk deposition vars ursprung är långväga. I Sverige har en stor mängd av det nedfallande atmosfäriska kvicksilvret under lång tid ackumulerats. Problemet bedöms ha en sådan omfattning och karaktär att det i dagsläget saknas tekniska förutsättningar att åtgärda det. De nuvarande halterna av kvicksilver (december 2015) får dock inte öka. Lokala påverkanskällor som bidrar till sänkt status för Hg ska åtgärdas oavsett det mindre stränga kravet för atmosfärisk deposition (se övriga tidsfrister).

## Referenser

The National Swedish Contaminant Monitoring Programme for Freshwater Biota, 2018 

Havs- och vattenmyndighetens föreskrifter (HVMFS 2019:25) om klassificering och miljö kvalitetsnormer avseende ytvatten 

## Statusklassning

### Status ?

- Ekologisk status

- Tillkomst/härkomst

- Kemisk status

### Klassificering

■ Måttlig

■ Naturlig

■ Uppnår ej god

### Ekologisk status - Biologiska kvalitetsfaktorer ?

Påväxt-kiselalger  Ej klassad

IPS-index för Kiselalger  Ej klassad

ACID - Surhetsindex för vattendrag och sjöar  Ej klassad

Bottenfauna  Ej klassad

ASPT  Ej klassad

DJ-index  Ej klassad

Fisk ■ Måttlig

Fisk i rinnande vatten (VIX)  Ej klassad

Fisk i rinnande vatten (VIXMORF)



Fisk i rinnande vatten (VIXh)

Fisk i rinnande vatten (VIXsm)

### Ekologisk status - Fysikalisk-Kemiska kvalitetsfaktorer

Näringsämnen ■ Hög

Försurning	<input type="checkbox"/> Ej klassad
Särskilda förorenande ämnen	<input type="checkbox"/> Ej klassad
Koppar	
Zink	
<b>Ekologisk status - Hydromorfologi</b>	
Konnektivitet i vattendrag	<input type="checkbox"/> Otillfredsställande
Konnektivitet i uppströms och nedströms riktning i vattendrag	<input type="checkbox"/> Otillfredsställande
Konnektivitet i sidled till närområde och svämplan i vattendrag	<input checked="" type="checkbox"/> Hög
Hydrologisk regim i vattendrag	<input type="checkbox"/> Ej klassad
Specifik flödesenergi i vattendrag	<input type="checkbox"/> Ej klassad
Volymsavvikelse i vattendrag	<input type="checkbox"/> Ej klassad
Avvikelse i flödets förändringstakt	<input type="checkbox"/> Ej klassad
Vattenståndets förändringstakt i vattendrag	<input type="checkbox"/> Ej klassad
Morfologiskt tillstånd i vattendrag	<input checked="" type="checkbox"/> Hög
Vattendragsfårans form	<input checked="" type="checkbox"/> Hög
Vattendragets planform	<input checked="" type="checkbox"/> Hög
Vattendragsfårans bottensubstrat	<input checked="" type="checkbox"/> Hög
Död ved i vattendrag	<input type="checkbox"/> Ej klassad
Strukturer i vattendraget	<input checked="" type="checkbox"/> Hög
Vattendragsfårans kanter	<input checked="" type="checkbox"/> Hög
Vattendragets närområde	<input checked="" type="checkbox"/> Hög
Svämplanets strukturer och funktion i vattendrag	<input checked="" type="checkbox"/> Hög
<b>Kemisk status</b>	
Prioriterade ämnen	<input type="checkbox"/> Uppnår ej god
Bromerad difenyleter	<input type="checkbox"/> Uppnår ej god
Kvicksilver och kvicksilverföreningar	<input type="checkbox"/> Uppnår ej god
<b>Miljöproblem och påverkanskällor</b>	
<b>Påverkanskällor ?</b>	
	<b>Klassificering</b>
Punktkällor - reningsverk	
Punktkällor - Bräddning	
Punktkällor - IED-industri	
Punktkällor - Inte IED-industri	
Punktkällor - Förorenade områden	
Punktkällor - Deponier	
Punktkällor - Lakvatten från gruvdrift	
Punktkällor - Vattenbruk	
Punktkällor - Andra signifikanta punktkällor	
Diffusa källor - Urban markanvändning	
Diffusa källor - Jordbruk	
Diffusa källor - Skogsbruk	
Diffusa källor - Transport och infrastruktur	

Diffusa källor - Förorenad mark/gammal industrimark	
Diffusa källor - Enskilda avlopp	
Diffusa källor - Atmosfärisk deposition	 Betydande påverkan
Diffusa källor - Materialtäkt	
Diffusa källor - Vattenbruk	
Diffusa källor - Andra relevanta	
Vattenuttag eller vattenavledning - för jordbruk	
Vattenuttag eller vattenavledning för dricksvatten	
Vattenuttag eller vattenavledning - för industri	
Vattenuttag eller vattenavledning - för kylvatten	
Vattenuttag eller vattenavledning - för vattenbruk	
Vattenuttag eller vattenavledning - för vattenkraft	
Vattenuttag eller vattenavledning - annat	
Förändring av konnektivitet genom dammar, barriärer och slussar - för vattenkraft	 Betydande påverkan
Förändring av konnektivitet genom dammar, barriärer och slussar - för dricksvatten	
Förändring av konnektivitet genom dammar, barriärer och slussar - för översvämningsskydd	
Förändring av konnektivitet genom dammar, barriärer och slussar - för bevattning	
Förändring av konnektivitet genom dammar, barriärer och slussar - för turism och rekreation	
Förändring av konnektivitet genom dammar, barriärer och slussar - för industrin	
Förändring av konnektivitet genom dammar, barriärer och slussar - för sjöfart	
Förändring av konnektivitet genom dammar, barriärer och slussar - Annat	
Förändring av konnektivitet genom dammar, barriärer och slussar - okända eller föråldrade	
Förändring av hydrologisk regim - jordbruk	
Förändring av hydrologisk regim - Sjöfart	
Förändring av hydrologisk regim - vattenkraft	
Förändring av hydrologisk regim - offentlig vattenförsörjning	
Förändring av hydrologisk regim - fiske och vattenbruk	
Förändring av hydrologisk regim - annat	
Fysisk förlust av hela eller delar av vattenförekomster	
Förändring av morfologiskt tillstånd - för översvämningsskydd	
Förändring av morfologiskt tillstånd - för jordbruket	
Förändring av morfologiskt tillstånd - för sjöfart	
Förändring av morfologiskt tillstånd - annat	
Förändring av morfologiskt tillstånd - okända eller föråldrade	
Andra hydromorfologiska förändringar	
Introducerade sjukdomar eller arter	

Exploatering eller borttagande av djur eller växter

Nedskräpning, olaglig avfallsdumpning

Annan signifikant påverkan

Okänd signifikant påverkan

Historisk förorening

**Åtgärder**

Här presenteras de föreslagna och genomförda åtgärderna för vattenförekomsten.

**Juridiskt bindande åtgärder i Vattenmyndigheternas åtgärdsprogram**

Vattenmyndigheternas åtgärdsprogram innehåller de åtgärder som myndigheter och kommuner behöver genomföra för att miljö kvalitetsnormerna ska följas. Åtgärdsprogrammen för respektive vattendistrikt hittar du på [www.vattenmyndigheterna.se](http://www.vattenmyndigheterna.se).

Åtgärderna i åtgärdsprogrammet är administrativa åtgärder som är juridiskt bindande. Dessa syftar till att bana väg för de åtgärder som genomförs direkt i vattenmiljöerna för att förbättra vattnets ekologiska och kemiska status.

**Möjliga, planerade, pågående och genomförda åtgärder för bättre vattenkvalitet**

Nedan visas genomförda och planerade åtgärder samt föreslagna åtgärder som kan behöva genomföras för att uppnå bättre vattenkvalitet.

Åtgärderna är inte juridiskt bindande, utan en del i den långsiktiga planeringen för bättre vatten. Det kan finnas ytterligare åtgärder som av olika anledning ännu inte blivit registrerade. Vattenmyndigheterna välkomnar synpunkter och konkreta förbättringsförslag på föreslagna åtgärder.

**Möjliga åtgärder i Förvaltningscykel 3 (7 st)**

Åtgärd	Åtgärdskategori	Åtgärdsplats	Effekter	Storlek	Tidsspann	Totalkostnad	Flaggor
Konnektivitetsåtgärd (schablon) Återkoppla biflöden till KMV-vattenförekomst	Återkoppla biflöden till magasin eller huvudfåra	Ströms Vattudal		1 st	-		
Nedströmspassage vid dammen Ströms Vattudal	Anordningar för nedströmspassage	Ströms Vattudal WA12195854	Ökning Habitat 27 000 ha	1 st	-		
Nedströmspassage vid dammen Ulriksfors	Anordningar för nedströmspassage	Faxälven	Ökning Habitat 27 000 ha	1 st	-		
Nedströmspassage vid dammen Ulriksfors	Anordningar för nedströmspassage	Faxälven	Ökning Habitat 27 000 ha	1 st	-		
Uppströmspassage vid dammen Ströms Vattudal	Uppströmspassage	Ströms Vattudal WA12195854	Ökning Habitat 27 000 ha		-		
Uppströmspassage vid dammen Ulriksfors	Uppströmspassage	Faxälven	Ökning Habitat 27 000 ha		-		
Uppströmspassage vid dammen Ulriksfors	Uppströmspassage	Faxälven	Ökning Habitat 27 000 ha		-		

**Möjliga åtgärder i Förvaltningscykel 2 (24 st)**

Förslag på åtgärder som är möjliga att genomföra eller skulle behöva genomföras för att nå god vattenstatus.

Åtgärd	Åtgärdskategori	Åtgärdsplats	Effekter	Storlek	Tidsspann	Totalkostnad	Flaggor
Nedströmspassage vid dammen Fångsjön	Anordningar för nedströmspassage	Fångsjön WA50323445	Ökning Habitat 27 000 ha	1 st	-		

Nedströmspassage vid dammen Sporrsjödamm III - Dammx3	Anordningar för nedströmspassage	Sporrsjön WA12231245	Ökning Habitat 27 000 ha	1 st	-	
Nedströmspassage vid dammen Sporrsjön I (Vängelälvgren)	Anordningar för nedströmspassage	Sporrsjön Vängelälven	Ökning Habitat 27 000 ha	1 st	-	
Nedströmspassage vid dammen Ströms Vattudal	Anordningar för nedströmspassage	Ströms Vattudal WA12195854	Ökning Habitat 27 000 ha	1 st	-	
Nedströmspassage vid dammen Ströms Vattudal - Vänster	Anordningar för nedströmspassage	Ströms Vattudal Faxälven	Ökning Habitat 27 000 ha	1 st	-	
Nedströmspassage vid dammen Sågvisslan	Anordningar för nedströmspassage	Fångsjön WA36873522	Ökning Habitat 27 000 ha	1 st	-	
Nedströmspassage vid dammen Ulriksfors	Anordningar för nedströmspassage	Faxälven	Ökning Habitat 27 000 ha	1 st	-	
Nedströmspassage vid dammen Ulriksfors	Anordningar för nedströmspassage	Faxälven	Ökning Habitat 27 000 ha	1 st	-	
Restaurering av vattendrag	Biotopvård i vattendrag	Vikån			-	28 000 kr
Minimitappning i fiskväg vid dammen Fångsjön	Minimitappning i fiskväg	Fångsjön WA50323445	Ökning Habitat 27 000 ha	19 m3/s	-	
Minimitappning i fiskväg vid dammen Sporrsjödamm III - Dammx3	Minimitappning i fiskväg	Sporrsjön WA12231245	Ökning Habitat 27 000 ha	10 m3/s	-	
Minimitappning i fiskväg vid dammen Sporrsjön I (Vängelälvgren)	Minimitappning i fiskväg	Sporrsjön Vängelälven	Ökning Habitat 27 000 ha	7 m3/s	-	
Minimitappning i fiskväg vid dammen Ströms Vattudal - Vänster	Minimitappning i fiskväg	Ströms Vattudal Faxälven	Ökning Habitat 27 000 ha	15 m3/s	-	
Minimitappning i fiskväg vid dammen Sågvisslan	Minimitappning i fiskväg	Fångsjön WA36873522	Ökning Habitat 27 000 ha	19 m3/s	-	
Uppströmspassage vid dammen Fångsjön	Uppströmspassage	Fångsjön WA50323445	Ökning Habitat 27 000 ha		-	
Uppströmspassage vid dammen Sporrsjödamm III - Dammx3	Uppströmspassage	Sporrsjön WA12231245	Ökning Habitat 27 000 ha		-	
Uppströmspassage vid dammen Sporrsjön I (Vängelälvgren)	Uppströmspassage	Sporrsjön Vängelälven	Ökning Habitat 27 000 ha		-	
Uppströmspassage vid dammen Ströms Vattudal	Uppströmspassage	Ströms Vattudal WA12195854	Ökning Habitat 27 000 ha		-	
Uppströmspassage vid dammen Ströms Vattudal - Vänster	Uppströmspassage	Ströms Vattudal Faxälven	Ökning Habitat 27 000 ha		-	

Uppströmspassage vid dammen Sägkvisslan	Uppströmspassage	Fångsjön WA36873522	Ökning Habitat 27 000 ha	-
Uppströmspassage vid dammen Ulriksfors	Uppströmspassage	Faxälven	Ökning Habitat 27 000 ha	-
Uppströmspassage vid dammen Ulriksfors	Uppströmspassage	Faxälven	Ökning Habitat 27 000 ha	-
Konnektivitetsåtgärd (schablon) Återkoppla biflöden till KMV-vattenförekomst	Återkoppla biflöden till magasin eller huvudfåra	Ströms Vattudal	1 st	-
Åtgärdsutredning	Åtgärdsutredning - övervakningsbehov	Vikån	1 st	-

#### Planerade eller pågående åtgärder (5 st)

Åtgärder som planeras att genomföras eller håller på att genomföras.

Åtgärd	Åtgärdskategori	Åtgärdsplats	Effekter	Status	Storlek	Tidsspann	Flaggor	Totalkostnad
Nedströmspassage vid dammen Ströms Vattudal	Anordningar för nedströmspassage	Ströms Vattudal WA12195854	Ökning Habitat 27 000 ha	Planerad	1 st	-		
Nedströmspassage vid dammen Ströms Vattudal - Vänster	Anordningar för nedströmspassage	Ströms Vattudal Faxälven	Ökning Habitat 27 000 ha	Planerad	1 st	-		
Minimitappning i fiskväg vid dammen Ströms Vattudal	Minimitappning i fiskväg	Ströms Vattudal WA12195854	Ökning Habitat 27 000 ha	Planerad	10 m3/s	-		
Uppströmspassage vid dammen Ströms Vattudal	Uppströmspassage	Ströms Vattudal WA12195854	Ökning Habitat 27 000 ha	Planerad		-		
Uppströmspassage vid dammen Ströms Vattudal - Vänster	Uppströmspassage	Ströms Vattudal Faxälven	Ökning Habitat 27 000 ha	Planerad		-		