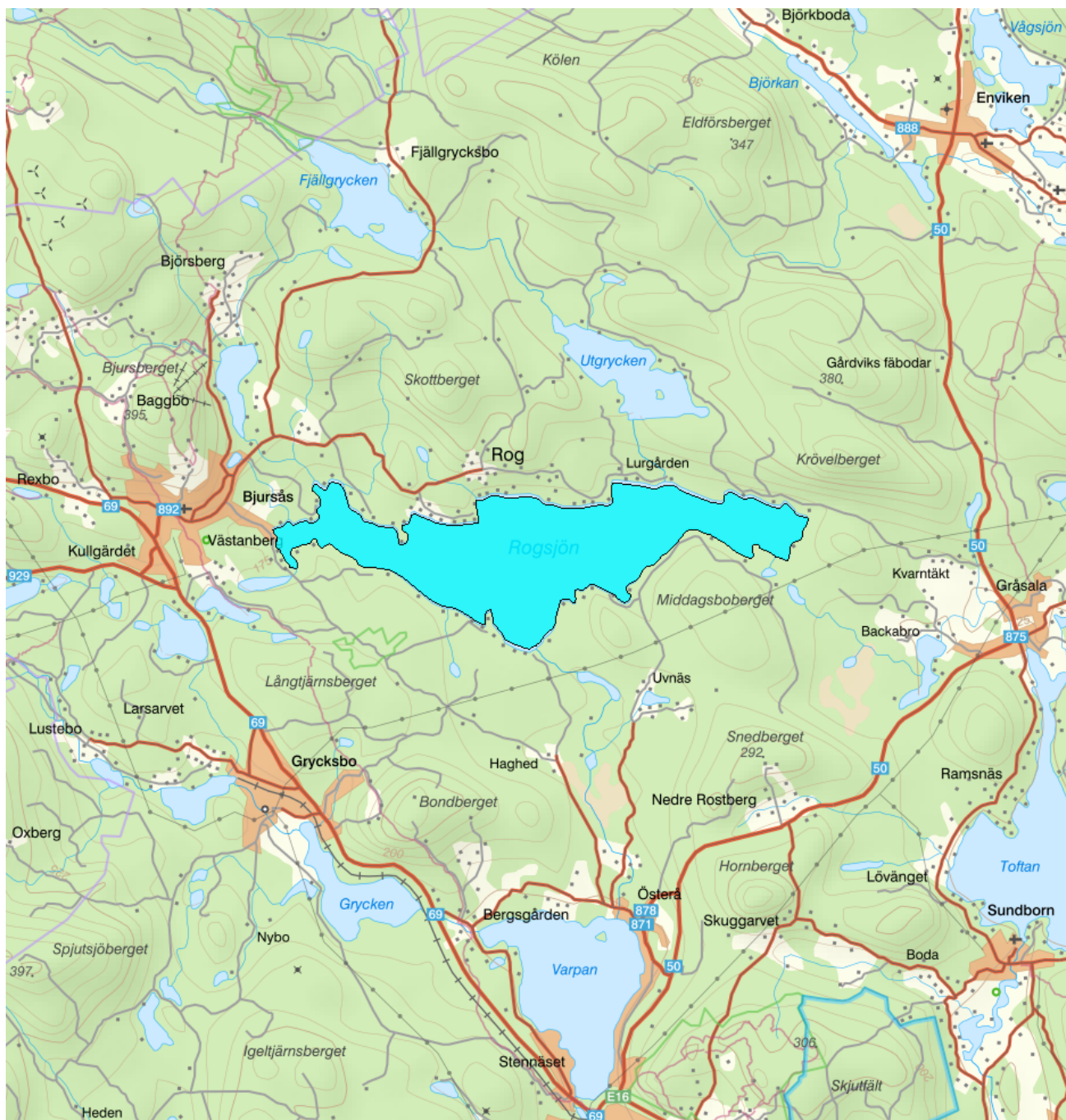


## Rogsjön - WA80268093 / SE673287-148825



<b>Vattenkategori</b>	Sjö	<b>Län</b>	Dalarna - 20
<b>Typ</b>	Vattenförekomst	<b>Kommun</b>	Falun - 2080
<b>Distrikt</b>	2. Bottenhavet (nationell del) - SE2	<b>Yta (km<sup>2</sup>)</b>	17,9
<b>Huvudavrinningsområde</b>	Dalälven - SE53000		

**Mer information** <https://viss.lansstyrelsen.se/Waters.aspx?waterMSCD=WA80268093>

### Miljö kvalitetsnorm

#### Ekologisk status

#### Kvalitetskrav

■ God ekologisk status 2045

**Version:** Beslutad

## Beskrivning

⚠ **Motiveringstexter kan uppdateras av ansvarig länsstyrelse eller vattenmyndighet**

**Undantag**

Kvalitetsfaktor	Påverkanskälla	Tidsfrist	Mindre strängt krav	Skäl
Konnektivitet i sjöar	Förändring av konnektivitet genom dammar, barriärer och slussar - för vattenkraft	2045		Naturliga förhållanden

**Motivering**

Det finns en väsentlig påverkan på kvalitetsfaktorn konnektivitet. Barriärerna fragmenterar vattenförekomsten och hindrar fiskars och bottenlevande djurs förflyttningar upp- och ned i vattensystemet, samt hämmar flödet av näringsämnen, sediment och organiskt material. Det påverkar den ekologiska funktionen i vattenförekomsten i så hög grad att den ekologiska potentialen bedöms vara sämre än god och åtgärder behöver därför vidtas.

Från och med den 1 januari 2019 ska alla vattenkraftsverksamheter förses med moderna miljövillkor, d.v.s. ett meddelat tillstånd enligt miljöbalken (1998:808). Vattenförekomsten ingår i en prövningsgrupp med utgångspunkt i den nationella prövningsplanen och ingår i omprövning 2036 (Regeringen, 2020). Bedömningen är att tiden för att genomföra åtgärder efter att tillstånd meddelats, tillsammans med efterföljande återhämtning, medför att uppnåendet av god ekologisk status inte kommer vara möjligt förrän senast 2045 och därmed finns skäl för tidsfrist.


Kvalitetsfaktor	Påverkanskälla	Tidsfrist	Mindre strängt krav	Skäl
Fisk	Förändring av konnektivitet genom dammar, barriärer och slussar - för vattenkraft	2045		Naturliga förhållanden

**Motivering**

Det finns en väsentlig påverkan på kvalitetsfaktorn fisk. Förekommande barriärer fragmenterar vattenförekomsten och hindrar fiskars och bottenlevande djurs förflyttningar upp- och ned i vattensystemet, samt hämmar flödet av näringsämnen, sediment och organiskt material. Det påverkar den ekologiska funktionen i vattenförekomsten i så hög grad att den ekologiska statusen bedöms vara sämre än god och åtgärder behöver därför vidtas.

Från och med den 1 januari 2019 ska alla vattenkraftsverksamheter förses med moderna miljövillkor, d.v.s. ett meddelat tillstånd enligt miljöbalken (1998:808). Vattenförekomsten ingår i en prövningsgrupp med utgångspunkt i den nationella prövningsplanen och ingår i omprövning 2036 (Regeringen, 2020). Bedömningen är att tiden för att genomföra åtgärder efter att tillstånd meddelats, tillsammans med efterföljande återhämtning, medför att uppnåendet av god ekologisk status inte kommer vara möjligt förrän senast 2045 och därmed finns skäl för tidsfrist.

**Referenser**

Kompletterande riktlinjer för miljökvalitetsnormer och undantag 2021-2027 

**Kemisk ytvattenstatus**

**Kvalitetskrav**  God kemisk ytvattenstatus

**Undantag - Mindre stränga krav**

Kvicksilver och kvicksilverföreningar

**Kvalitetskrav**

Uppnår ej god kemisk ytvattenstatus

**Tidpunkt****Påverkanskälla**

Diffusa källor - Atmosfärisk deposition

▲ *Motiveringstexten kan uppdateras av ansvarig länsstyrelse eller vattenmyndighet*

Nr enl föreskrift (HVMFS)	Skäl	Halt som ska uppnås	Nuvarande halt	Enhet
2013:19)	Omöjligt			
21				

Ett undantag i form av mindre strängt krav har satts för kvicksilver (Hg). Halterna av kvicksilver bedöms överskrida gränsvärdet i fisk i samtliga vattenförekomster. Skälet för undantag är att det bedöms vara tekniskt omöjligt att sänka halterna av kvicksilver till de nivåer som motsvarar god kemisk ytvattenstatus. Den största påverkan av kvicksilver består av atmosfärisk deposition vars ursprung är långväga. I Sverige har en stor mängd av det nedfallande atmosfäriska kvicksilvret under lång tid ackumulerats. Problemet bedöms ha en sådan omfattning och karaktär att det i dagsläget saknas tekniska förutsättningar att åtgärda det. De nuvarande halterna av kvicksilver (december 2015) får dock inte öka. Lokala påverkanskällor som bidrar till sänkt status för Hg ska åtgärdas oavsett det mindre stränga kravet för atmosfärisk deposition (se övriga tidsfrister).

Bromerad difenyleter

Uppnår ej god kemisk ytvattenstatus

Diffusa källor - Atmosfärisk deposition

▲ *Motiveringstexten kan uppdateras av ansvarig länsstyrelse eller vattenmyndighet*

Nr enl föreskrift (HVMFS)	Skäl	Halt som ska uppnås	Nuvarande halt	Enhet
2013:19)	Omöjligt			
5				

Ett undantag i form av mindre strängt krav har satts för bromerade difenyletrar (kongenerna 28, 47, 99, 100, 153 och 154), även kallade polybromerade difenyletrar (PBDE). Halterna av PBDE bedöms överskrida gränsvärdet i fisk i samtliga vattenförekomster. Skälet för undantag är att det bedöms vara tekniskt omöjligt att sänka halterna av PBDE till de nivåer som motsvarar god kemisk ytvattenstatus. Problemet beror främst på påverkan från långväga luftburna föroreningar och bedöms ha en sådan omfattning och karaktär att det i dagsläget saknas tekniska förutsättningar att åtgärda det. De nuvarande halterna av PBDE (december 2015) får dock inte öka. Lokala påverkanskällor som bidrar till sänkt status för PBDE ska åtgärdas oavsett det mindre stränga kravet för atmosfärisk deposition (se övriga tidsfrister).

#### Undantag - Tidsfrister

Kadmium och kadmiumföreningar

God kemisk ytvattenstatus

2027

Punktkällor - Förorenade områden

▲ *Motiveringstexten kan uppdateras av ansvarig länsstyrelse eller vattenmyndighet*

Nr enl föreskrift (HVMFS)	Skäl
2013:19)	Tekniska skäl
6	

Vattenförekomsten uppnår inte kraven för en god kemisk status. Utsläppsminskande åtgärder behöver genomföras för att nå god status 2027. Vattenförekomsten får en tidsfrist till 2027 med skälet tekniskt omöjligt. Vattenförekomstens återhämtning tar tid och åtgärder bör därför sättas in så snart som möjligt för att nå målet om en god kemisk status till 2027.

Bly och blyföreningar

God kemisk ytvattenstatus

2027


Punktkällor - Förorenade områden


▲ *Motiveringstexten kan uppdateras av ansvarig länsstyrelse eller vattenmyndighet*

Nr enl föreskrift (HVMFS)	Skäl
2013:19)	Tekniska skäl
20	

Vattenförekomsten uppnår inte kraven för en god kemisk status. Utsläppsminskande åtgärder behöver genomföras för att nå god status 2027. Vattenförekomsten får en tidsfrist till 2027 med skälet tekniskt omöjligt. Vattenförekomstens återhämtning tar tid och åtgärder bör därför sättas in så snart som möjligt för att nå målet om en god kemisk status till 2027.

#### Referenser

The National Swedish Contaminant Monitoring Programme for Freshwater Biota, 2018 

Havs- och vattenmyndighetens föreskrifter (HVMFS 2019:25) om klassificering och miljö kvalitetsnormer avseende ytvatten 

Kompletterande riktlinjer för miljö kvalitetsnormer och undantag 2021-2027 

#### Skyddade områden

Område	Kvalitetskrav	Områdestyp	EUID
Rogsjön	Krav enligt dricksvattenföreskrifterna	Dricksvattenförsörjning, Artikel 7	SEA7SE673287-148825

#### Statusklassning

## Klassificering

## Status ?

- Ekologisk status	<span style="color: yellow;">■</span> Måttlig
- Tillkomst/härkomst	<span style="color: green;">■</span> Naturlig
- Kemisk status	<span style="color: red;">■</span> Uppnår ej god

## Ekologisk status - Biologiska kvalitetsfaktorer ?

Växtplankton ■ Hög

Näringsämnespåverkan växtplankton ■ Hög

Klorofyll a

Planktontrofiskt index (PTI)

Totalbiomassa

Artantal för växtplankton

Påväxt-kiselalger

ACID - Surhetsindex för vattendrag och sjöar

IPS-index för Kiselalger

Bottenfauna ■ God

ASPT

BQI

MILA

Makrofyter

Fisk ■ Måttlig

Fisk i sjöar (EQR8)

Fisk i sjöar AindexW5

Fisk i sjöar (EindexW3)

## Ekologisk status - Fysikalisk-Kemiska kvalitetsfaktorer ?

Näringsämnen ■ Hög

Ljusförhållanden ■ Hög

Syrgasförhållanden ■ God

Försurning ■ Hög

Särskilda förorenande ämnen ■ God

Koppar ■ Ej klassad

Zink ■ Ej klassad

## Ekologisk status - Hydromorfologiska kvalitetsfaktorer ?

Konnektivitet i sjöar ■ Otillfredsställande

Längsgående konnektivitet i sjöar ■ Otillfredsställande

Konnektivitet till närområde och svämplan kring sjöar

Hydrologisk regim i sjöar ■ God

Vattenståndsvariation i sjöar ■ God

Avvikelse i vinter- eller sommarvattenstånd ■ God

Vattenståndets förändringstakt i sjöar ■ God

Morfologiskt tillstånd i sjöar ■ Hög

Förändring av sjöars planform

Bottensubstrat i sjöar

Strukturer på det grunda vattenområdet i sjöar

Närområdet runt sjöar

 God

Svämplanets strukturer och funktion runt sjöar

 Hög
**Kemisk status ?**

Klassning av prioriterade ämnen och andra ämnen av betydelse

Prioriterade ämnen

 Uppnår ej god

Bromerad difenyleter

 Uppnår ej god

Bly och blyföreningar

 Uppnår ej god

Kadmium och kadmiumföreningar

 Uppnår ej god

Kvicksilver och kvicksilverföreningar

 Uppnår ej god
**Miljöproblem och påverkanskällor****Påverkanskällor ?****Klassificering**

Punktkällor - reningsverk

Punktkällor - Bräddning

Punktkällor - IED-industri

Punktkällor - Inte IED-industri

Punktkällor - Förorenade områden

 Betydande påverkan

Punktkällor - Deponier

Punktkällor - Lakvatten från gruvdrift

Punktkällor - Vattenbruk

Punktkällor - Andra signifikanta punktkällor

Diffusa källor - Urban markanvändning

Diffusa källor - Jordbruk

Diffusa källor - Skogsbruk

Diffusa källor - Transport och infrastruktur

Diffusa källor - Förorenad mark/gammal industrimark

 Ej klassad

Diffusa källor - Enskilda avlopp

Diffusa källor - Atmosfärisk deposition

 Betydande påverkan

Diffusa källor - Materialtäkt

Diffusa källor - Vattenbruk

Diffusa källor - Andra relevanta

Vattenuttag eller vattenavledning - för jordbruk

Vattenuttag eller vattenavledning för dricksvatten

Vattenuttag eller vattenavledning - för industri

Vattenuttag eller vattenavledning - för kylvatten

Vattenuttag eller vattenavledning - för vattenbruk

Vattenuttag eller vattenavledning - för vattenkraft

Vattenuttag eller vattenavledning - annat

Förändring av konnektivitet genom dammar, barriärer och slussar - för vattenkraft

 Betydande påverkan

Förändring av konnektivitet genom dammar, barriärer och slussar - för dricksvatten

Förändring av konnektivitet genom dammar, barriärer och slussar - för översvämningsskydd

Förändring av konnektivitet genom dammar, barriärer och slussar - för bevattning

Förändring av konnektivitet genom dammar, barriärer och slussar - för turism och rekreation

Förändring av konnektivitet genom dammar, barriärer och slussar - för industrin

Förändring av konnektivitet genom dammar, barriärer och slussar - för sjöfart

Förändring av konnektivitet genom dammar, barriärer och slussar - Annat

Förändring av konnektivitet genom dammar, barriärer och slussar - okända eller föråldrade

Ej klassad

Förändring av hydrologisk regim - jordbruk

Förändring av hydrologisk regim - Sjöfart

Förändring av hydrologisk regim - vattenkraft

Förändring av hydrologisk regim - offentlig vattenförsörjning

Förändring av hydrologisk regim - fiske och vattenbruk

Förändring av hydrologisk regim - annat

Ej klassad

Fysisk förlust av hela eller delar av vattenförekomster

Förändring av morfologiskt tillstånd - för översvämningskydd

Förändring av morfologiskt tillstånd - för jordbruket

Förändring av morfologiskt tillstånd - för sjöfart

Förändring av morfologiskt tillstånd - annat

Förändring av morfologiskt tillstånd - okända eller föråldrade

Andra hydromorfologiska förändringar

Introducerade sjukdomar eller arter

Exploatering eller borttagande av djur eller växter

Nedskräpning, olaglig avfallsdumpning

Annan signifikant påverkan

Okänd signifikant påverkan

Historisk förorening

## Åtgärdsbehov

Åtgärdsbehov är en kvantifiering av den åtgärds mängd som behövs för att nå miljökvalitetsnormerna i en eller flera vattenförekomster. Behoven som identifierats är inte bindande men ger en indikation på hur många åtgärder som behöver genomföras samt hur de kan fördelas mellan olika vattenförekomster.

I vattenförvaltningscykel 3 (2021-2027) har åtgärdsbehov endast kvantifierats för miljökonsekvenstypen övergödning. För sjöar och vattendrag beskrivs behovet utifrån reduktion av fosfor medan det för kustvatten beskrivs utifrån reduktion av både fosfor och kväve. Via nedanstående länkar återfinns metodrapport samt aktuella åtgärdsbehov avseende fosfor och kväve. Observera att åtgärdsbehoven bygger på en nationell beräkning och att undersökningar som grundar sig på mer lokal kunskap kan ge bättre skattningar av behoven.

Åtgärdsbehov per vattenförekomst

Metodrapport

Observera att åtgärdsbehoven i regel inte uppdateras efter det att åtgärdsprogram och förvaltningsplaner beslutats. Undantag kan dock förekomma, se därför till att alltid utgå från den senaste versionen från VISS.

## Åtgärder

Här presenteras de föreslagna och genomförda åtgärderna för vattenförekomsten.

## Juridiskt bindande åtgärder i Vattenmyndigheternas åtgärdsprogram

Vattenmyndigheternas åtgärdsprogram innehåller de åtgärder som myndigheter och kommuner behöver genomföra för att miljökvalitetsnormerna ska följas. Åtgärdsprogrammen för respektive vattendistrikt hittar du på [www.vattenmyndigheterna.se](http://www.vattenmyndigheterna.se).

Åtgärderna i åtgärdsprogrammet är administrativa åtgärder som är juridiskt bindande. Dessa syftar till att bana väg för de åtgärder som genomförs direkt i vattenmiljöerna för att förbättra vattnets ekologiska och kemiska status.

### Möjliga, planerade, pågående och genomförda åtgärder för bättre vattenkvalitet

Nedan visas genomförda och planerade åtgärder samt föreslagna åtgärder som kan behöva genomföras för att uppnå bättre vattenkvalitet.

Åtgärderna är inte juridiskt bindande, utan en del i den långsiktiga planeringen för bättre vatten. Det kan finnas ytterligare åtgärder som av olika anledningar ännu inte blivit registrerade. Vattenmyndigheterna välkomnar synpunkter och konkreta förbättringsförslag på föreslagna åtgärder.

Möjliga åtgärder i Förvaltningscykel 3 (7 st)							
Åtgärd	Åtgärdskategori	Åtgärdsplats	Effekter	Storlek	Tidsspänn	Totalkostnad	Flaggor
Biotopvård i sjö i Rogsjön	Biotopvård i sjö	Rogsjön			-		
Möjliggöra upp- och nedströmspassage vid Bjursen	Möjliggöra upp- och nedströmspassage	Kvarnån	Ökning Habitat ha		-		
Möjliggöra upp- och nedströmspassage vid Jämtbodammen	Möjliggöra upp- och nedströmspassage	Rogsån	Ökning Habitat ha		-		
Möjliggöra upp- och nedströmspassage vid Jönskvärnsdammen	Möjliggöra upp- och nedströmspassage	Kvarnån	Ökning Habitat ha		-		
Möjliggöra upp- och nedströmspassage vid Rogsdammen	Möjliggöra upp- och nedströmspassage	Rogsjön	Ökning Habitat ha		-		
Möjliggöra upp- och nedströmspassage vid Utgrycken	Möjliggöra upp- och nedströmspassage	Utgrycken	Ökning Habitat ha		-		
Rogsjön - Efterbehandling av miljögifter	Efterbehandling av miljögifter	Rogsjön		1 st	-		
Möjliga åtgärder i Förvaltningscykel 2 (13 st)							
Förslag på åtgärder som är möjliga att genomföra eller skulle behöva genomföras för att nå god vattenstatus.							
Åtgärd	Åtgärdskategori	Åtgärdsplats	Effekter	Storlek	Tidsspänn	Totalkostnad	Flaggor
Anpassade skydds-zoner på åkermark vid SE673287-148825	Anpassade skydds-zoner på åkermark	Rogsjön	Minskning Totalfosfor till hav (inkl. retention) 1 kg/år Minskning Totalkväve till hav (inkl. retention) 0 kg/år Minskning Totalkväve 0 kg/år Minskning Totalfosfor 2 kg/år	1,4 st	-		
Biotopvård i sjö i Rogsjön	Biotopvård i sjö	Rogsjön			-		
Rogsjön - Efterbehandling	Efterbehandling av miljögifter	Rogsjön		1 st	-		
Rogsjön - Efterbehandling av miljögifter	Efterbehandling av miljögifter	Rogsjön		1 st	-		
Hydrologisk resaurering - Rogsdammen	Minimitappning	6732858 - 1488243			-	330 000 kr	

Möjliggöra upp- och nedströmspassage vid Bjursen	Möjliggöra upp- och nedströmspassage	Kvarnån	Ökning Habitat ha	-
Möjliggöra upp- och nedströmspassage vid Jämtbodammen	Möjliggöra upp- och nedströmspassage	Rogsån	Ökning Habitat ha	-
Möjliggöra upp- och nedströmspassage vid Jönskvarnsdammen	Möjliggöra upp- och nedströmspassage	Kvarnån	Ökning Habitat ha	-
Möjliggöra upp- och nedströmspassage vid Rogsdammen	Möjliggöra upp- och nedströmspassage	Rogsjön	Ökning Habitat ha	-
Möjliggöra upp- och nedströmspassage vid Utgrycken	Möjliggöra upp- och nedströmspassage	Utgrycken	Ökning Habitat ha	-
Åtgärda vandringshinder - Rogsdammen	Möjliggöra upp- och nedströmspassage	6732858 - 1488243	1 m	-
Åtgärda vandringshinder - Rogsdammen	Möjliggöra upp- och nedströmspassage	6732925 - 1488364	1 m	-
Våtmark - fosfordamm vid SE673287-148825	Våtmark - fosfordamm	Rogsjön	Minskning Totalfosfor till hav (inkl. retention) 2 kg/år Minskning Totalkväve till hav (inkl. retention) 0 kg/år Minskning Totalkväve 0 kg/år Minskning Totalfosfor 3 kg/år	0,03 ha -

#### Genomförda åtgärder (1 st)

Åtgärder som har genomförts i eller kring vattenförekomsten eller har en effekt på vattenförekomsten

Åtgärd	Åtgärdskategori	Åtgärdsplats	Effekter	Storlek	Tidsspänn	Totalkostnad	Flaggor
Miljöersättning extensiv vallodling	Vallodling i slättlandskapet (enligt miljöstödet)		Minskning Totalkväve st/år Minskning Totalfosfor st/år	12 ha	2010 - 2014		

#### Miljöövervakning

Övervakningsstation	Program	Undersökning	Programspecifikt ID	Programspecifikt namn
Rogsjön	SRK, Dalälven	Växtplankton	S13	Rogsjön
Rogsjön	SRK, Dalälven	Bottenfauna i sjöar	S13	Rogsjön
Rogsjön	SRK, Dalälven	Vattenkemi i sjöar	S13	Rogsjön
Rogsjön	SRK, Dalälven	Fisk i sjöar	S13	Rogsjön
Rogsjön	SRK, Dalälven	Sediment i sjöar	S13	Rogsjön
Rogsjön	SRK, Dalälven	Metaller i fisk sjöar	S13	Rogsjön
Rogsjön	NMÖ, Sjöar omdrevsstationer	Omdrevssjöar vattenkemi	673287-148825	Rogsjön
Rog	RVK, Råvattenkontroll, urval för vattendirektivövervakning	Ytvattenkemi, råvatten	2254	Rog
Rogsjön				

#### Skyddade områden

Område	EUID	Områdestyp
Avloppskänsliga områden, inlandsvatten, fosfor	SELK001	Avloppsvattendirektivet



**Typtillhörighet****Värde****Typindelning/Typtillhörighet ?**

Vattentyp - Sjö	2DLK
Limnisk vattentypsregion	Norra Sverige ≤ 200 m (2)
Medeldjup (m)	≥ 15 (D)
Alkalinitet (mekv/l)	≤ 1 (L)
Humus (mg Pt/l)	≤ 30 (K)

**Vattenversion**

*Detta objekt har existerat i följande versioner*

**Version**

Ytvatten innan versionshantering

SVAR\_2010\_1

SVAR\_2012\_2

SVAR\_2016

**Datum**

2011-05-09 12:09

2011-10-17 12:07

2012-11-08 09:07

2017-06-20 09:29

**Cykel**

Förvaltningscykel 1 (2004 - 2009)

Förvaltningscykel 2 (2010 - 2016)

Förlängning av förvaltningscykel 2

Förvaltningscykel 3 (2017 - 2021) (aktuell)

**Vattentyp**

Vattenförekomst

Vattenförekomst

Vattenförekomst

Vattenförekomst

**Kontakta Länsstyrelsen i Dalarna**

**E-post** [beredningssekretariat.dalarna@lansstyrelsen.se](mailto:beredningssekretariat.dalarna@lansstyrelsen.se)

**Hemsida** <http://www.lansstyrelsen.se/dalarna/Sv/miljo-och-klimat/vatten-och-vattenanvandning/vattenforvaltning/Pages/default.aspx>