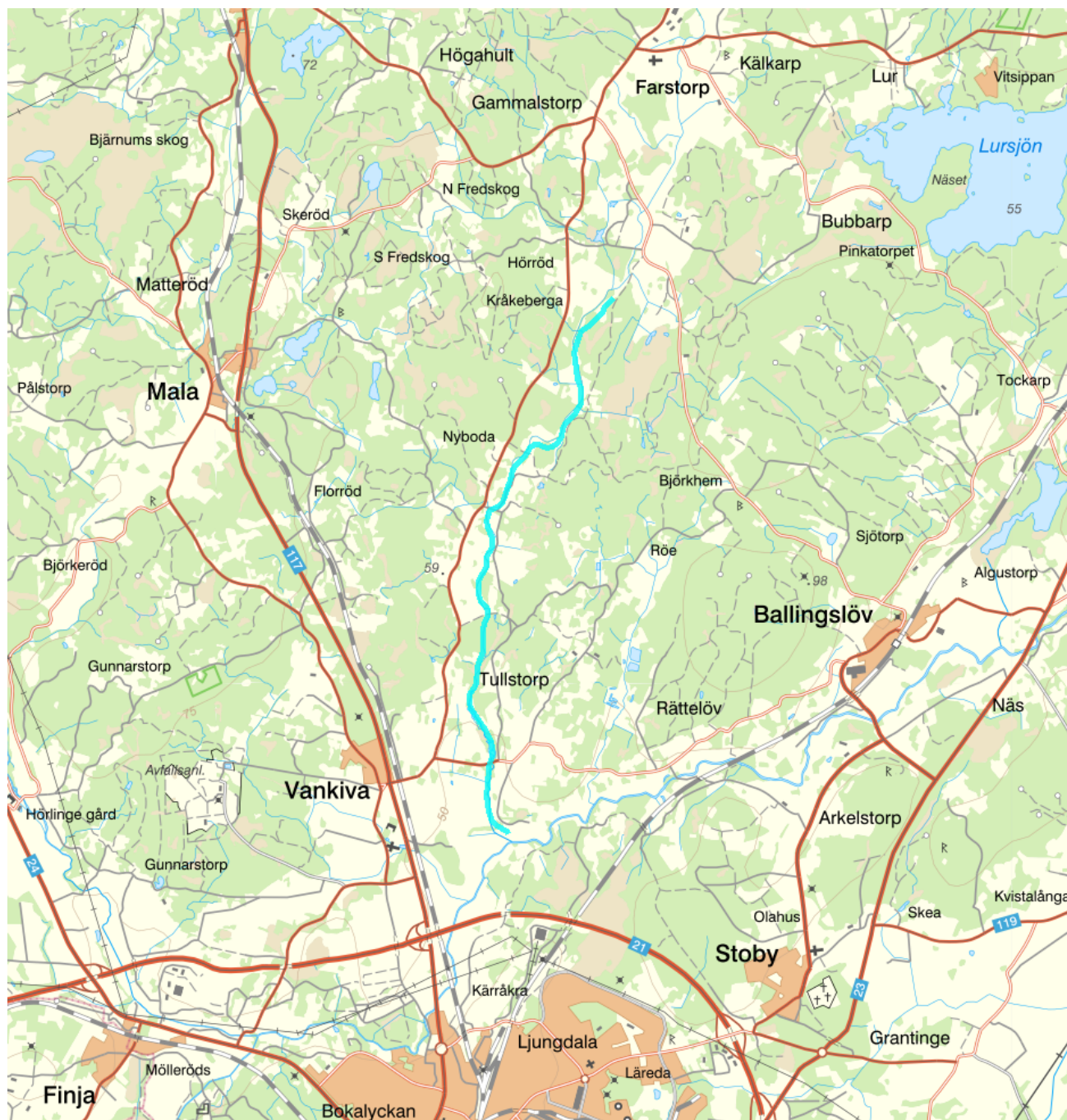


## Farstorpsån: Almaån-Fredskogsån - WA81368851 / SE623471-137350





<b>Vattenkategori</b>	Vattendrag	<b>Län</b>	Skåne - 12
<b>Typ</b>	Vattenförekomst	<b>Kommun</b>	Hässleholm - 1293
<b>Distrikt</b>	4. Södra Östersjön - SE4	<b>Längd (km)</b>	7,9
<b>Huvudavrinningsområde</b>	Helge å - SE88000		


Mer information <http://viss.lansstyrelsen.se/Waters.aspx?waterMSCD=WA81368851>

### Allmän beskrivning

referenser


**Referenser**Egesidesjö-ett landskap i förändring Egesideområdet med Härnestsåds ångar/Pulken, Yngsjö fålad, Egeside sjö och Helgeå Egesideområdet - kartbilaga Beskrivning av naturvärdena i Dunderbäcken, Kristianstads kommun **Miljö kvalitetsnorm****Ekologisk status**

Version: Beslutad

**Kvalitetskrav** God ekologisk status 2027

XX


## Motivering till kvalitetskrav

 *Motiveringstexter kan uppdateras av ansvarig länsstyrelse eller vattenmyndighet***Morfologiska förändringar**

Från klassificeringen framgår att påverkansgraden från mänsklig verksamhet på vattenförekomstens närområde och svämplan överskrider 15 % och att vattenförekomsten med anledning av detta har sämre än god status. Det är främst kvalitetsfaktorn morfologisk tillstånd som påverkas. För att nå god ekologisk status behöver åtgärder som minskar den mänskliga påverkan i vattenförekomstens närområde/svämplan genomföras. Processen förutses bli tids- och resurskrävande till följd av en kombination av behov av utveckling av kunskapsunderlag och administrativa styrmedel i form av lagstiftning och offentlig finansiering, vilket innebär att skälet för tidsfrist i första hand är orimliga kostnader. Efter genomförda åtgärder är den naturliga återhämtningstiden lång för att god status ska uppnås. Därför beslutas vattenförekomsten få ett undantag i form av tidsfrist till 2027.

**Övergödning**


Det är tekniskt omöjligt att uppnå god ekologisk status med avseende på näringsämnen till 2021 eftersom en eller flera vattenförekomster uppströms har tidsundantag till 2027. Åtgärderna för denna vattenförekomst behöver emellertid genomföras till 2021 för att god ekologisk status ska kunna nås till 2027.

**Kemisk ytvattenstatus****Kvalitetskrav** God kemisk ytvattenstatus

God kemisk ytvattenstatus 2015 med undantag för kvicksilver (Hg) och polybromerade difenyletrar (PBDE). Ämnen vars påverkan i första hand kommer ifrån atmosfäriskt nedfall från långväga lufttransporter efter förbränning av varor. Ämnena överskrider sina respektive gränsvärden i fisk i alla Sveriges vattenförekomster (se referenser från NRM i referensbiblioteket i VISS: 53314 och 53315). Även om halterna minskar generellt på grund av restriktioner är det svårt att veta när god kemisk status kommer att uppnås. Undantag sätts i form av mindre strängt krav med skälen tekniskt omöjligt.

**Undantag - Mindre stränga krav**

Bromerad difenyleter

 Uppnår ej god kemisk ytvattenstatus *Motiveringstexten kan uppdateras av ansvarig länsstyrelse eller vattenmyndighet*

Ett undantag i form av mindre strängt krav har satts för bromerade difenyletrar (kongenerna 28, 47, 99, 100, 153 och 154), även kallade polybromerade difenyletrar (PBDE), i enlighet med bilaga 6 till Havs- och vattenmyndighetens föreskrifter (HVMFS 2013:19) om statusklassificering och miljö kvalitetsnormer avseende ytvattenstatus. Halterna av PBDE bedöms överskrida gränsvärdet i fisk i samtliga vattenförekomster (se referenser från NRM i referensbiblioteket i VISS: 53314 och 53315). Skälet för undantag är att det bedöms vara tekniskt omöjligt att sänka halterna av PBDE till de nivåer som motsvarar god kemisk ytvattenstatus. Problemet beror främst på påverkan från långväga luftburna föroreningar och bedöms ha en sådan omfattning och karaktär att det i dagsläget saknas tekniska förutsättningar att åtgärda det. De nuvarande halterna av PBDE (december 2015) får dock inte öka.

Kvicksilver och kvicksilverföreningar

 Uppnår ej god kemisk ytvattenstatus

**▲ Motiveringstexten kan uppdateras av ansvarig länsstyrelse eller vattenmyndighet**

Ett undantag i form av mindre strängt krav har satts för kvicksilver (Hg), i enlighet med bilaga 6 till Havs- och vattenmyndighetens föreskrifter (HVMFS 2013:19) om statusklassificering och miljö kvalitetsnormer avseende ytvattenstatus. Halterna av kvicksilver bedöms överskrida gränsvärdet i fisk i samtliga vattenförekomster (se referens från SLU i referensbiblioteket i VISS: 51583 eller IVLs biotadatabas: 51273). Skälet för undantag är att det bedöms vara tekniskt omöjligt att sänka halterna av kvicksilver till de nivåer som motsvarar god kemisk ytvattenstatus. Den största påverkan av kvicksilver består av atmosfärisk deposition vars ursprung är långväga, globala atmosfäriska utsläpp från tung industri och förbränning av stenkol. I Sverige har en stor mängd av det nedfallande atmosfäriska kvicksilvret under lång tid ackumulerats skogsmarkens humuslager, varifrån det kontinuerligt sker ett läckage till ytvattnet med påföljande ackumulering i vattenlevande organismer och fisk. Problemet bedöms ha en sådan omfattning och karaktär att det i dagsläget saknas tekniska förutsättningar att åtgärda det. De nuvarande halterna av kvicksilver (december 2015) får dock inte öka.

## Statusklassning

Status ?	Klassificering
- Ekologisk status	<span style="color: yellow;">■</span> Måttlig
- Tillkomst/härkomst	<span style="color: green;">■</span> Naturlig
- Kemisk status	<span style="color: red;">■</span> Uppnår ej god

### Ekologisk status - Biologiska kvalitetsfaktorer ?

Påväxt-kiselalger	<span style="color: gray;">■</span> Ej klassad
IPS-index för Kiselalger	<span style="color: gray;">■</span> Ej klassad
ACID - Surhetsindex för vattendrag och sjöar	<span style="color: gray;">■</span> Ej klassad
Bottenfauna	<span style="color: gray;">■</span> Ej klassad
ASPT	
DJ-index	
Fisk	<span style="color: yellow;">■</span> Måttlig
Fisk i rinnande vatten (VIX)	<span style="color: green;">■</span> God
Fisk i rinnande vatten (VIXMORF)	<span style="color: gray;">■</span> Ej klassad
Fisk i rinnande vatten (VIXh)	<span style="color: gray;">■</span> Ej klassad
Fisk i rinnande vatten (VIXsm)	<span style="color: gray;">■</span> Ej klassad

### Ekologisk status - Fysikalisk-Kemiska kvalitetsfaktorer

Näringsämnen	<span style="color: green;">■</span> God
Försurning	<span style="color: green;">■</span> God
Särskilda förorenande ämnen	<span style="color: gray;">■</span> Ej klassad
Koppar	
Zink	

### Ekologisk status - Hydromorfologi

Konnektivitet i vattendrag	<span style="color: yellow;">■</span> Måttlig
Konnektivitet i uppströms och nedströms riktning i vattendrag	<span style="color: yellow;">■</span> Måttlig
Konnektivitet i sidled till närområde och svämplan i vattendrag	
Hydrologisk regim i vattendrag	<span style="color: red;">■</span> Dålig
Specifik flödesenergi i vattendrag	<span style="color: red;">■</span> Dålig
Volymsavvikelse i vattendrag	<span style="color: blue;">■</span> Hög
Avvikelse i flödets förändringstakt	<span style="color: blue;">■</span> Hög
Vattenståndets förändringstakt i vattendrag	

Morfologiskt tillstånd i vattendrag	Otillfredsställande
Vattendragsfårans form	Dålig
Vattendragets planform	
Vattendragsfårans bottensubstrat	
Död ved i vattendrag	
Strukturer i vattendraget	
Vattendragsfårans kanter	Dålig
Vattendragets närområde	Måttlig
Svämplanets strukturer och funktion i vattendrag	Otillfredsställande

#### Kemisk status

Prioriterade ämnen	Uppnår ej god
Bromerad difenyleter	Uppnår ej god
Kviksilver och kvicksilverföreningar	Uppnår ej god

#### Miljöproblem och påverkanskällor

### Påverkanskällor ?

#### Klassificering

Punktkällor - reningsverk	
Punktkällor - Bräddning	
Punktkällor - IED-industri	
Punktkällor - Inte IED-industri	
Punktkällor - Förorenade områden	
Punktkällor - Deponier	
Punktkällor - Lakvatten från gruvdrift	
Punktkällor - Vattenbruk	
Punktkällor - Andra signifikanta punktkällor	
Diffusa källor - Urban markanvändning	Ej betydande påverkan
Diffusa källor - Jordbruk	Ej betydande påverkan
Diffusa källor - Skogsbruk	
Diffusa källor - Transport och infrastruktur	
Diffusa källor - Förorenad mark/gammal industrimark	
Diffusa källor - Enskilda avlopp	Ej betydande påverkan
Diffusa källor - Atmosfärisk deposition	Betydande påverkan
Diffusa källor - Materialtäkt	
Diffusa källor - Vattenbruk	
Diffusa källor - Andra relevanta	
Vattenuttag eller vattenavledning - för jordbruk	
Vattenuttag eller vattenavledning för dricksvatten	
Vattenuttag eller vattenavledning - för industri	
Vattenuttag eller vattenavledning - för kylvatten	
Vattenuttag eller vattenavledning - för vattenbruk	
Vattenuttag eller vattenavledning - för vattenkraft	
Vattenuttag eller vattenavledning - annat	
Förändring av konnektivitet genom dammar, barriärer och slussar - för vattenkraft	

Förändring av konnektivitet genom dammar, barriärer och slussar - för dricksvatten

Förändring av konnektivitet genom dammar, barriärer och slussar - för översvämningsskydd

Förändring av konnektivitet genom dammar, barriärer och slussar - för bevattning

Förändring av konnektivitet genom dammar, barriärer och slussar - för turism och rekreation

Förändring av konnektivitet genom dammar, barriärer och slussar - för industrin

Förändring av konnektivitet genom dammar, barriärer och slussar - för sjöfart

Förändring av konnektivitet genom dammar, barriärer och slussar – Annat

Förändring av konnektivitet genom dammar, barriärer och slussar - okända eller föråldrade

 Betydande påverkan

Förändring av hydrologisk regim - jordbruk

 Betydande påverkan

Förändring av hydrologisk regim – Sjöfart

Förändring av hydrologisk regim - vattenkraft

Förändring av hydrologisk regim - offentlig vattenförsörjning

Förändring av hydrologisk regim - fiske och vattenbruk

Förändring av hydrologisk regim - annat

Fysisk förlust av hela eller delar av vattenförekomster

Förändring av morfologiskt tillstånd - för översvämningsskydd

Förändring av morfologiskt tillstånd - för jordbruket

 Betydande påverkan

Förändring av morfologiskt tillstånd - för sjöfart

Förändring av morfologiskt tillstånd - annat

 Betydande påverkan

Förändring av morfologiskt tillstånd - okända eller föråldrade

Andra hydromorfologiska förändringar

Introducerade sjukdomar eller arter

Exploatering eller borttagande av djur eller växter

Nedskräpning, olaglig avfallsdumpning

Annan signifikant påverkan

Okänd signifikant påverkan

Historisk förorening

## Åtgärder

*Här presenteras de föreslagna och genomförda åtgärderna för vattenförekomsten.*

## Juridiskt bindande åtgärder i Vattenmyndigheternas åtgärdsprogram

Vattenmyndigheternas åtgärdsprogram innehåller de åtgärder som myndigheter och kommuner behöver genomföra för att miljökvalitetsnormerna ska följas. Åtgärdsprogrammen för respektive vattendistrikt hittar du på [www.vattenmyndigheterna.se](http://www.vattenmyndigheterna.se).

Åtgärderna i åtgärdsprogrammet är administrativa åtgärder som är juridiskt bindande. Dessa syftar till att bana väg för de åtgärder som genomförs direkt i vattenmiljöerna för att förbättra vattnets ekologiska och kemiska status.

## Möjliga, planerade, pågående och genomförda åtgärder för bättre vattenkvalitet

Nedan visas genomförda och planerade åtgärder samt föreslagna åtgärder som kan behöva genomföras för att uppnå bättre vattenkvalitet.

Åtgärderna är inte juridiskt bindande, utan en del i den långsiktiga planeringen för bättre vatten. Det kan finnas ytterligare åtgärder som av olika anledning ännu inte blivit registrerade. Vattenmyndigheterna välkomnar synpunkter och konkreta förbättringsförslag på föreslagna åtgärder.

Möjliga åtgärder i Förvaltningscykel 3 (3 st)							
Åtgärd	Åtgärdskategori	Åtgärdsplats	Effekter	Storlek	Tidsspann	Totalkostnad	Flaggor
Biotopvård i vattendrag i Farstorpsån: Almaån-Fredskogsån	Biotopvård i vattendrag	Farstorpsån: Almaån-Fredskogsån			-		
Ekologiskt funktionella kantzoner i Farstorpsån: Almaån-Fredskogsån	Ekologiskt funktionella kantzoner-skogsbruk	Farstorpsån: Almaån-Fredskogsån		1 ha	-		
Lokalt anpassad kantzon i Farstorpsån: Almaån-Fredskogsån	Lokalt anpassad kantzon	Farstorpsån: Almaån-Fredskogsån		0,066 ha	-		

Möjliga åtgärder i Förvaltningscykel 2 (9 st)							
Förslag på åtgärder som är möjliga att genomföra eller skulle behöva genomföras för att nå god vattenstatus.							
Åtgärd	Åtgärdskategori	Åtgärdsplats	Effekter	Storlek	Tidsspann	Totalkostnad	Flaggor
Anpassade skyddszoner på åkermark vid SE623471-137350	Anpassade skyddszoner på åkermark	Farstorpsån: Almaån-Fredskogsån	Minskning Totalfosfor till hav (inkl. retention) 8 kg/år Minskning Totalkväve till hav (inkl. retention) 8 kg/år Minskning Totalkväve 8 kg/år Minskning Totalfosfor 9 kg/år	29 st	-		
Biotopvård i vattendrag i Farstorpsån: Almaån-Fredskogsån	Biotopvård i vattendrag	Farstorpsån: Almaån-Fredskogsån			-		
Restaurering av rensade eller rätade vattendrag - Farstorpsån: Almaån-Fredskogsån	Biotopvård i vattendrag	Farstorpsån: Almaån-Fredskogsån			-	43 000 kr	
Ekologiskt funktionella skyddszoner - Farstorpsån: Almaån-Fredskogsån	Ekologiskt funktionella kantzoner	Farstorpsån: Almaån-Fredskogsån		7,7 ha	-	16 000 kr	
Ekologiskt funktionella kantzoner i Farstorpsån: Almaån-Fredskogsån	Ekologiskt funktionella kantzoner-skogsbruk	Farstorpsån: Almaån-Fredskogsån		1 ha	-		
Lokalt anpassad kantzon i Farstorpsån: Almaån-Fredskogsån	Lokalt anpassad kantzon	Farstorpsån: Almaån-Fredskogsån		0,066 ha	-		

Minskat fosforläckage vid spridning av stallgödsel vid SE623471-137350	Minskat fosforläckage vid spridning av stallgödsel	Farstorpsån: Almaån-Fredskogsån	Minskning Totalfosfor till hav (inkl. retention) 9 kg/år Minskning Totalkväve till hav (inkl. retention) 0 kg/år Minskning Totalkväve 0 kg/år Minskning Totalfosfor 10 kg/år	5 000 kg	-	16 000 kr
Tillsyn vattenskyddsområde	Vattenskyddsområde - Tillsyn	Hässleholm		1 st	-	
Våtmark - fosfordamm vid SE623471-137350	Våtmark - fosfordamm	Farstorpsån: Almaån-Fredskogsån	Minskning Totalfosfor till hav (inkl. retention) 11 kg/år Minskning Totalkväve till hav (inkl. retention) 110 kg/år Minskning Totalkväve 120 kg/år Minskning Totalfosfor 12 kg/år	0,41 ha	-	

#### Genomförda åtgärder (4 st)

Åtgärder som har genomförts i eller kring vattenförekomsten eller har en effekt på vattenförekomsten

Åtgärd	Åtgärdskategori	Åtgärdsplats	Effekter	Storlek	Tidsspann	Totalkostnad	Flaggor
Miljöersättning ekologisk odling	Odling utan bekämpningsmedel	Mynnar i Almaån		160 ha	2010 - 2014		
Miljöersättning extensiv vallodling	Vallodling i slättlandskapet (enligt miljöstödet)	Mynnar i Almaån	Minskning Totalkväve st/år Minskning Totalfosfor st/år	300 ha	2010 - 2014		
Miljöersättning vårbearbetning	Vårbearbetning	Mynnar i Almaån	Minskning Totalkväve kg/år Minskning Totalfosfor kg/år	32 ha	2010 - 2014		
Vårbearbetning	Vårbearbetning	Farstorpsån: Almaån-Fredskogsån	Minskning Totalkväve kg/år	17 ha	2018 -		

#### Miljöövervakning

Övervakningsstation	Program	Undersökning	Programspecifikt ID	Programspecifikt namn
Farstorpsån för utflödet i Almaån	SRK, Helge å	Vattenkemi i vattendrag	20V	Farstorpsån för utflödet i Almaån
Farstorpsån, Getabäcken Tofta	RMÖ, Skåne övrigt	Elfiske i skånska vattendrag		Farstorpsån, Getabäcken Tofta

#### Skyddade områden

Område	EUID	Områdestyp
Avloppskänsliga områden, inlandsvatten, fosfor	SELK001	Avloppsvattendirektivet
Känsliga jordbruksområden	SENi1	Nitratkänsliga områden

#### Typtillhörighet

## Värde

**Typindelning/Typtillhörighet ?**

Vattentyp - Vattendrag	1MM
Limnisk vattentypsregion	Södra Sverige (1)
Tillrinningsområdets storlek (km2)	100 - 1000 (M)
Vattendragslutning (%)	0,1 - 2 (M)

**Vattenversion**

*I följande versioner har detta objekt existerat*

**Version**

Ytvatten innan versionshantering

SVAR\_2010\_1

SVAR\_2012\_2

SVAR\_2016

**Datum**

2011-05-09 12:09

2011-10-17 12:07

2012-11-08 09:07

2017-06-20 09:29

**Cykel**

Förvaltningscykel 1 (2004 - 2009)

Förvaltningscykel 2 (2010 - 2016)

Förlängning av förvaltningscykel 2

Förvaltningscykel 3 (2017 - 2021) (aktuell)

**Vattentyp**

Vattenförekomst

Vattenförekomst

Vattenförekomst

Vattenförekomst

**Kontakta Länsstyrelsen i Skåne**

**E-post** [M-DL-beredningssekretariat@lansstyrelsen.se](mailto:M-DL-beredningssekretariat@lansstyrelsen.se)

**Hemsida** <http://www.lansstyrelsen.se/skane/Sv/miljo-och-klimat/vatten-och-vattenanvandning/vattenforvaltning/Pages/index.aspx>