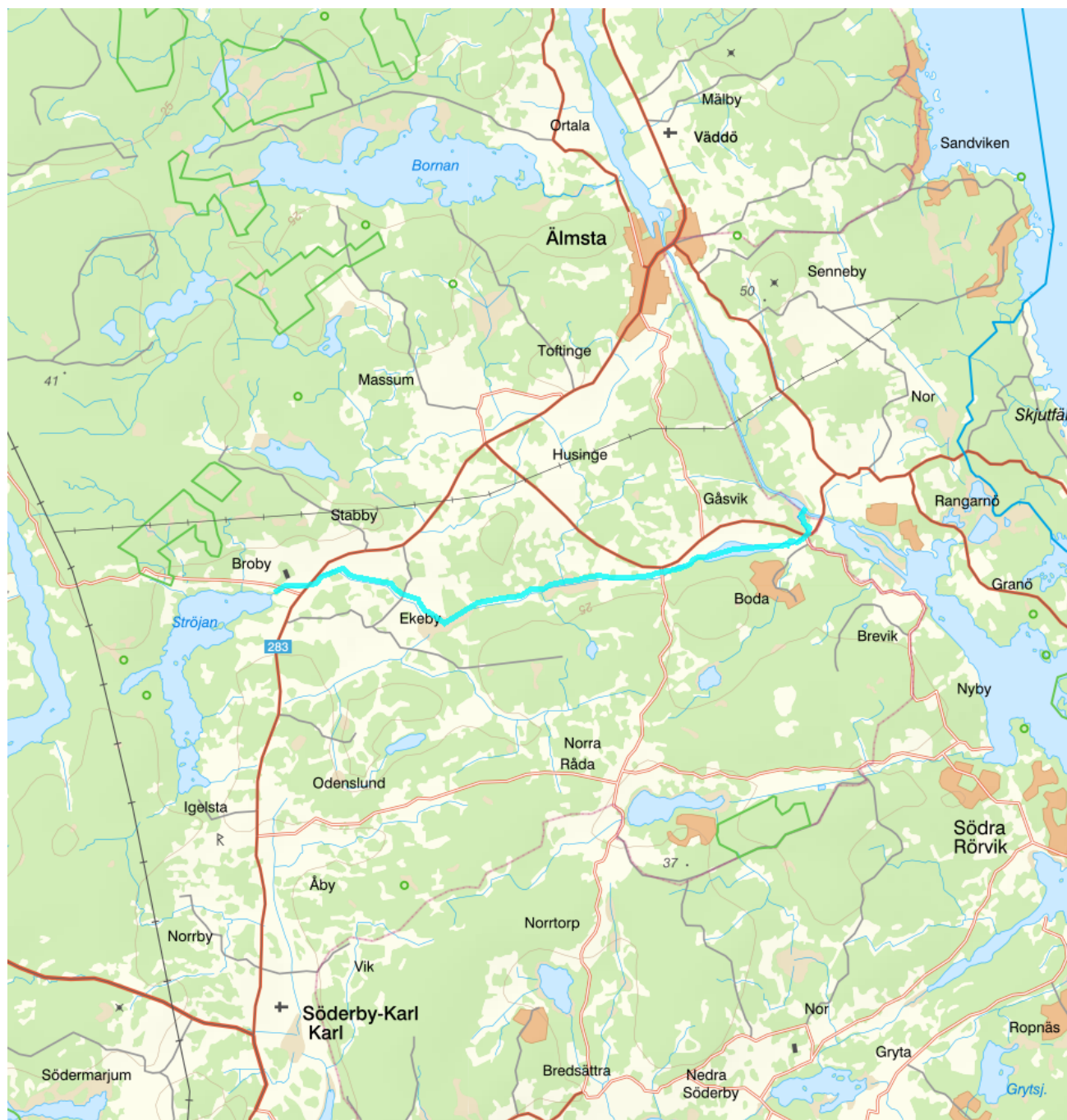


Bodaån - WA82938327 / SE664973-166626



Vattenkategori	Vattendrag	Län	Stockholm - 01
Typ	Vattenförekomst	Kommun	Norrtälje - 0188
Distrikt	3. Norra Östersjön - SE3	Längd (km)	8,6
Huvudavrinningsområde	Kustområde - SE57058		

Mer information <http://viss.lansstyrelsen.se/Waters.aspx?waterMSCD=WA82938327>

Miljö kvalitetsnorm

Ekologisk status

Kvalitetskrav

■ God ekologisk status 2033

Version: Beslutad

Beskrivning

⚠ *Motiveringstexter kan uppdateras av ansvarig länsstyrelse eller vattenmyndighet*

Undantag

Kvalitetsfaktor	Påverkanstryck	Tidsfrist	Mindre strängt krav	Skäl
Konnektivitet i vattendrag	Förändring av konnektivitet genom dammar, barriärer och slussar - för vattenkraft	2033		Naturliga förhållanden

Motivering

Det finns en väsentlig påverkan på kvalitetsfaktorn konnektivitet. Barriärerna fragmenterar vattenförekomsten och hindrar fiskars och bottenlevande djurs förflyttningar upp- och ned i vattensystemet, samt hämmar flödet av näringsämnen, sediment och organiskt material. Det påverkar den ekologiska funktionen i vattenförekomsten i så hög grad att den ekologiska statusen bedöms vara sämre än god och åtgärder behöver därför vidtas.

Från och med den 1 januari 2019 ska alla vattenkraftsverksamheter fördes med moderna miljövillkor, d.v.s. ett meddelat tillstånd enligt miljöbalken (1998:808). Vattenförekomsten ingår i en prövningsgrupp med utgångspunkt i den nationella prövningsplanen och ingår i omprövning 2022 (Regeringen, 2020). Bedömningen är att tiden för att genomföra åtgärder efter att tillstånd meddelats, tillsammans med efterföljande återhämtning, medför att uppnåendet av god ekologisk status inte kommer vara möjligt förrän senast 2033 och därmed finns skäl för tidsfrist.

Referenser

Riktlinjer för påverkan från vattenkraft: förslag på åtgärder och miljö kvalitetsnormer 

Kemisk ytvattenstatus

Kvalitetskrav ■ God kemisk ytvattenstatus

Undantag - Mindre stränga krav

Bromerad difenyleter

Kvalitetskrav

■ Uppnår ej god kemisk ytvattenstatus

Tidpunkt

Påverkanstryck

Diffusa källor - Atmosfärisk deposition

⚠ *Motiveringstexten kan uppdateras av ansvarig länsstyrelse eller vattenmyndighet*

Nr enl föreskrift (HVMFS 2013:19)	Skäl	Halt som ska uppnås	Nuvarande halt	Enhet
5	Omöjligt			

Ett undantag i form av mindre strängt krav har satts för bromerade difenyletrar (kongenerna 28, 47, 99, 100, 153 och 154), även kallade polybromerade difenyletrar (PBDE). Halterna av PBDE bedöms överskrida gränsvärdet i fisk i samtliga vattenförekomster. Skälet för undantag är att det bedöms vara tekniskt omöjligt att sänka halterna av PBDE till de nivåer som motsvarar god kemisk ytvattenstatus. Problemet beror främst på påverkan från långväga luftburna föroreningar och bedöms ha en sådan omfattning och karaktär att det i dagsläget saknas tekniska förutsättningar att åtgärda det. De nuvarande halterna av PBDE (december 2015) får dock inte öka. Lokala påverkanskällor som bidrar till sänkt status för PBDE ska åtgärdas oavsett det mindre stränga kravet för atmosfärisk deposition (se övriga tidsfrister).

Kvicksilver och kvicksilverföreningar

■ Uppnår ej god kemisk ytvattenstatus

Diffusa källor - Atmosfärisk deposition


▲ Motiveringstexten kan uppdateras av ansvarig länsstyrelse eller vattenmyndighet

Nr enl föreskrift (HVMFS)	Skäl	Halt som ska uppnås	Nuvarande halt	Enhet
2013:19	Omöjligt			
21				

Ett undantag i form av mindre strängt krav har satts för kvicksilver (Hg). Halterna av kvicksilver bedöms överskrida gränsvärdet i fisk i samtliga vattenförekomster. Skälet för undantag är att det bedöms vara tekniskt omöjligt att sänka halterna av kvicksilver till de nivåer som motsvarar god kemisk ytvattenstatus. Den största påverkan av kvicksilver består av atmosfärisk deposition vars ursprung är långväga. I Sverige har en stor mängd av det nedfallande atmosfäriska kvicksilvret under lång tid ackumulerats. Problemet bedöms ha en sådan omfattning och karaktär att det i dagsläget saknas tekniska förutsättningar att åtgärda det. De nuvarande halterna av kvicksilver (december 2015) får dock inte öka. Lokala påverkanskällor som bidrar till sänkt status för Hg ska åtgärdas oavsett det mindre stränga kravet för atmosfärisk deposition (se övriga tidsfrister).

Referenser

The National Swedish Contaminant Monitoring Programme for Freshwater Biota, 2018 

Havs- och vattenmyndighetens föreskrifter (HVMFS 2019:25) om klassificering och miljö kvalitetsnormer avseende ytvatten 

Statusklassning

Status ?	Klassificering
- Ekologisk status	■ Måttlig
- Tillkomst/härkomst	■ Naturlig
- Kemisk status	■ Uppnår ej god

Ekologisk status - Biologiska kvalitetsfaktorer ?

Påväxt-kiselalger	■ God
IPS-index för Kiselalger	■ God
ACID - Surhetsindex för vattendrag och sjöar	■ God
Bottenfauna	■ Ej klassad
ASPT	■ Ej klassad
DJ-index	■ Ej klassad
Fisk	
Fisk i rinnande vatten (VIX)	
Fisk i rinnande vatten (VIXMORF)	
Fisk i rinnande vatten (VIXh)	
Fisk i rinnande vatten (VIXsm)	




Ekologisk status - Fysikalisk-Kemiska kvalitetsfaktorer

Näringsämnen	■ God
Försurning	■ Hög
Särskilda förorenande ämnen	■ God
Arsenik	■ God
Koppar	■ God
Krom	■ God
Zink	■ God
Ammoniak	■ God
Nitrat	■ God

Ekologisk status - Hydromorfologi

Konnektivitet i vattendrag	■ Dålig
Konnektivitet i uppströms och nedströms	■ Dålig

riktning i vattendrag	
Konnektivitet i sidled till närområde och svämplan i vattendrag	<input type="checkbox"/> Ej klassad
Hydrologisk regim i vattendrag	<input type="checkbox"/> Otillfredsställande
Specifik flödesenergi i vattendrag	<input type="checkbox"/> Otillfredsställande
Volymsavvikelse i vattendrag	<input type="checkbox"/> Hög
Avvikelse i flödets förändringstakt	<input type="checkbox"/> Hög
Vattenståndets förändringstakt i vattendrag	
Morfologiskt tillstånd i vattendrag	<input type="checkbox"/> Otillfredsställande
Vattendragsfårans form	<input type="checkbox"/> Otillfredsställande
Vattendragets planform	<input type="checkbox"/> Otillfredsställande
Vattendragsfårans bottensubstrat	<input type="checkbox"/> Ej klassad
Död ved i vattendrag	<input type="checkbox"/> Ej klassad
Strukturer i vattendraget	<input type="checkbox"/> Ej klassad
Vattendragsfårans kanter	<input type="checkbox"/> Otillfredsställande
Vattendragets närområde	<input type="checkbox"/> Måttlig
Svämplanets strukturer och funktion i vattendrag	<input type="checkbox"/> Otillfredsställande
Kemisk status	
Prioriterade ämnen	<input type="checkbox"/> Uppnår ej god
Bromerad difenyleter	<input type="checkbox"/> Uppnår ej god
Bly och blyföreningar	<input type="checkbox"/> God
Kadmium och kadmiumföreningar	<input type="checkbox"/> God
Kvicksilver och kvicksilverföreningar	<input type="checkbox"/> Uppnår ej god
Nickel och nickelföreningar	<input type="checkbox"/> God
PFOS - Perfluoroktansulfonsyra och dess derivater	<input type="checkbox"/> God
Tributyltenn föreningar	<input type="checkbox"/> Ej klassad
Miljöproblem och påverkanskällor	
Påverkanskällor ?	
	Klassificering
Punktkällor - reningsverk	
Punktkällor - Bräddning	
Punktkällor - IED-industri	
Punktkällor - Inte IED-industri	
Punktkällor - Förorenade områden	<input type="checkbox"/> Betydande påverkan
Punktkällor - Deponier	
Punktkällor - Lakvatten från gruvdrift	
Punktkällor - Vattenbruk	
Punktkällor - Andra signifikanta punktkällor	
Diffusa källor - Urban markanvändning	<input type="checkbox"/> Ej klassad
Diffusa källor - Jordbruk	<input type="checkbox"/> Betydande påverkan
Diffusa källor - Skogsbruk	
Diffusa källor - Transport och infrastruktur	
Diffusa källor - Förorenad mark/gammal industrimark	
Diffusa källor - Enskilda avlopp	<input type="checkbox"/> Betydande påverkan

Diffusa källor - Atmosfärisk deposition	 Betydande påverkan
Diffusa källor - Materialtäkt	
Diffusa källor - Vattenbruk	
Diffusa källor - Andra relevanta	
Vattenuttag eller vattenavledning - för jordbruk	
Vattenuttag eller vattenavledning för dricksvatten	
Vattenuttag eller vattenavledning - för industri	
Vattenuttag eller vattenavledning - för kylvatten	
Vattenuttag eller vattenavledning - för vattenbruk	
Vattenuttag eller vattenavledning - för vattenkraft	
Vattenuttag eller vattenavledning - annat	
Förändring av konnektivitet genom dammar, barriärer och slussar - för vattenkraft	 Betydande påverkan
Förändring av konnektivitet genom dammar, barriärer och slussar - för dricksvatten	
Förändring av konnektivitet genom dammar, barriärer och slussar - för översvämningsskydd	
Förändring av konnektivitet genom dammar, barriärer och slussar - för bevattning	
Förändring av konnektivitet genom dammar, barriärer och slussar - för turism och rekreation	
Förändring av konnektivitet genom dammar, barriärer och slussar - för industrin	
Förändring av konnektivitet genom dammar, barriärer och slussar - för sjöfart	
Förändring av konnektivitet genom dammar, barriärer och slussar - Annat	
Förändring av konnektivitet genom dammar, barriärer och slussar - okända eller föräldrade	
Förändring av hydrologisk regim - jordbruk	
Förändring av hydrologisk regim - Sjöfart	
Förändring av hydrologisk regim - vattenkraft	
Förändring av hydrologisk regim - offentlig vattenförsörjning	
Förändring av hydrologisk regim - fiske och vattenbruk	
Förändring av hydrologisk regim - annat	
Fysisk förlust av hela eller delar av vattenförekomster	
Förändring av morfologiskt tillstånd - för översvämningsskydd	
Förändring av morfologiskt tillstånd - för jordbruket	 Betydande påverkan
Förändring av morfologiskt tillstånd - för sjöfart	
Förändring av morfologiskt tillstånd - annat	
Förändring av morfologiskt tillstånd - okända eller föräldrade	
Andra hydromorfologiska förändringar	
Introducerade sjukdomar eller arter	
Exploatering eller borttagande av djur eller växter	
Nedskräpning, olaglig avfallsdumpning	
Annan signifikant påverkan	

Okänd signifikant påverkan

Historisk förorening

Förbättringsbehov

Förbättringsbehoven anger den effekt som behöver uppnås för att miljö kvalitetsnormen för en vattenförekomst skall kunna följas. Där det finns kunskap om vilka miljöproblem samt vilken påverkan som orsakat den försämrade statusen anges även dessa. För att uppnå förbättringsbehovet behöver åtgärder genomföras men förbättringsbehovet anger inte vilken åtgärd som är lämpligast.

ID	Parameter	Storlek	Miljöproblem	Påverkan
VISSIMPROVEMENT0039886	Totalfosfor	34 kg	Övergödning p.g.a. belastning av näringsämnen	

Åtgärder

Här presenteras de föreslagna och genomförda åtgärderna för vattenförekomsten.

Juridiskt bindande åtgärder i Vattenmyndigheternas åtgärdsprogram

Vattenmyndigheternas åtgärdsprogram innehåller de åtgärder som myndigheter och kommuner behöver genomföra för att miljö kvalitetsnormerna ska följas. Åtgärdsprogrammen för respektive vattendistrikt hittar du på www.vattenmyndigheterna.se.

Åtgärderna i åtgärdsprogrammet är administrativa åtgärder som är juridiskt bindande. Dessa syftar till att bana väg för de åtgärder som genomförs direkt i vattenmiljöerna för att förbättra vattnets ekologiska och kemiska status.

Möjliga, planerade, pågående och genomförda åtgärder för bättre vattenkvalitet

Nedan visas genomförda och planerade åtgärder samt föreslagna åtgärder som kan behöva genomföras för att uppnå bättre vattenkvalitet. Åtgärderna är inte juridiskt bindande, utan en del i den långsiktiga planeringen för bättre vatten. Det kan finnas ytterligare åtgärder som av olika anledning ännu inte blivit registrerade. Vattenmyndigheterna välkomnar synpunkter och konkreta förbättringsförslag på föreslagna åtgärder.

Möjliga åtgärder i Förvaltningscykel 3 (2 st)							
Åtgärd	Åtgärdskategori	Åtgärdsplats	Effekter	Storlek	Tidsspann	Totalkostnad	Flaggor
Efterbehandling av miljögifter - Gåsviks nedre kvarn och såg	Efterbehandling av miljögifter	Bodaån			2022 - 2027		
Våtmark för förbättrad vattenkvalitet vid WA82938327	Våtmark för förbättrad vattenkvalitet	Bodaån	Minskning Totalkväve 100 kg/år Minskning Totalfosfor 8 kg/år	0,5 ha	2021 - 2027		

Möjliga åtgärder i Förvaltningscykel 2 (6 st)							
Förslag på åtgärder som är möjliga att genomföra eller skulle behöva genomföras för att nå god vattenstatus.							
Åtgärd	Åtgärdskategori	Åtgärdsplats	Effekter	Storlek	Tidsspann	Totalkostnad	Flaggor
Anpassade skyddszoner på åkermark vid SE664973-166626	Anpassade skyddszoner på åkermark	Bodaån	Minskning Totalfosfor till hav (inkl. retention) 54 kg/år Minskning Totalkväve till hav (inkl. retention) 19 kg/år Minskning Totalkväve 19 kg/år Minskning Totalfosfor 54 kg/år	81 st	-		
Efterbehandling av miljögifter - Gåsviks nedre kvarn och såg	Efterbehandling av miljögifter	Bodaån			2022 - 2027		

Fria vandringvägar i Bodaån	Möjliggöra upp- och nedströmspassage	Bodaån	Ökning Habitat ha	1 m	-	
Våtmark för förbättrad vattenkvalitet vid WA82938327	Våtmark för förbättrad vattenkvalitet	Bodaån	Minskning Totalkväve 100 kg/år Minskning Totalfosfor 8 kg/år	0,5 ha	2021 - 2027	
Våtmark för förbättrad vattenkvalitet vid WA82938327	Våtmark för förbättrad vattenkvalitet	Bodaån	Minskning Totalkväve 100 kg/år Minskning Totalfosfor 8 kg/år	0,5 ha	2021 - 2027	
Åtgärdande av EA till normal skyddsnivå vid SE664973-166626	Åtgärdande av EA till normal skyddsnivå	Bodaån	Minskning Totalfosfor till hav (inkl. retention) 43 kg/år Minskning Totalkväve till hav (inkl. retention) 3 kg/år Minskning Totalkväve 4 kg/år Minskning Totalfosfor 43 kg/år	140 st	-	13 000 000 kr

Planerade eller pågående åtgärder (1 st)

Åtgärder som planeras att genomföras eller håller på att genomföras.

Åtgärd	Åtgärdskategori	Åtgärdsplats	Effekter	Status	Storlek	Tidsspann	Flaggor	Totalkostnad
VA-utbyggnad	Övrig åtgärd – ej specificerad i åtgärdsbiblioteket	Norrtälje		Planerad	0 st	-		0 kr

Genomförda åtgärder (16 st)

Åtgärder som har genomförts i eller kring vattenförekomsten eller har en effekt på vattenförekomsten

Åtgärd	Åtgärdskategori	Åtgärdsplats	Effekter	Storlek	Tidsspann	Flaggor	Totalkostnad
Biotopvård i Bodaån	Biotopvårdande åtgärder	Biotopvård i Bodaån	Ökning Habitat m2		2012 - 2013		
Miljöersättning miljöskyddsåtgärder	Miljöskyddsåtgärder enligt miljöstödet		Minskning Totalkväve kg/år Minskning Totalfosfor kg/år	90 ha	2010 - 2014		
Miljöersättning ekologisk odling	Odling utan bekämpningsmedel			110 ha	2010 - 2014		
Miljöersättning ekologisk odling	Odling utan bekämpningsmedel			22 ha	2010 - 2014		
Miljöersättning ekologisk odling	Odling utan bekämpningsmedel			41 ha	2010 - 2014		
Miljöersättning ekologisk odling	Odling utan bekämpningsmedel			130 ha	2010 - 2014		
Skyddszon	Skyddszon på åkermark	Bodaån	Minskning Totalfosfor kg/år	17 ha	2016 -		
Miljöersättning skyddszon	Skyddszoner i jordbruksmark - gräsbevuxna, oskördade		Minskning Totalfosfor kg/år	1 ha	2010 - 2014		

Miljöersättning extensiv vallodling	Vallodling i slättlandskapet (enligt miljöstödet)		Minskning Totalkväve st/år Minskning Totalfosfor st/år	160 ha	2010 - 2014	
Miljöersättning extensiv vallodling	Vallodling i slättlandskapet (enligt miljöstödet)		Minskning Totalkväve st/år Minskning Totalfosfor st/år	220 ha	2010 - 2014	
Miljöersättning extensiv vallodling	Vallodling i slättlandskapet (enligt miljöstödet)		Minskning Totalkväve st/år Minskning Totalfosfor st/år	39 ha	2010 - 2014	
Miljöersättning extensiv vallodling	Vallodling i slättlandskapet (enligt miljöstödet)		Minskning Totalkväve st/år Minskning Totalfosfor st/år	92 ha	2010 - 2014	
Miljöersättning vårbearbetning	Vårbearbetning		Minskning Totalkväve kg/år Minskning Totalfosfor kg/år	12 ha	2010 - 2014	
Miljöersättning vårbearbetning	Vårbearbetning		Minskning Totalkväve kg/år Minskning Totalfosfor kg/år	2 ha	2010 - 2014	
Vårbearbetning	Vårbearbetning	Bodaån	Minskning Totalkväve kg/år	56 ha	2018 -	
Slamsugning av enskilda anläggningar utan landförbindelse i skärgården	Övrig åtgärd – ej specificerad i åtgärdsbiblioteket	Norrtälje		0 st	- 2010	0 kr

Miljöövervakning

ÖvervakningsstationProgram

Bodaån, mynningen	RMÖ, Stockholms län. Extensiv kartering av vattendrag.
Bodaån, mynningen	KÖ, Fem Norrtäljeåar
Bodaån, mynningen	RMÖ, Stockholms län. Extensiv kartering av vattendrag.

Undersökning

Måtkampanj-Vattenkemi i vattendrag
Vattenkemi
Påväxt i rinnande vatten

ProgramspecifiktProgramspecifikt

ID	namn
AB2	Bodaån, mynningen
NOR-VDRG4	Bodaån
AB2	Bodaån, mynningen

Skyddade områden

Område

Avloppskänsliga områden, inlandsvatten, fosfor
Känsliga jordbruksområden

EUID

SELK001
SENi1

Områdestyp

Avloppsvattendirektivet
Nitratkänsliga områden

Typtillhörighet

Värde

Typindelning/Typtillhörighet ?

Vattentyp - Vattendrag	1LM
Limnisk vattentypsregion	Södra Sverige (1)
Tillrinningsområdets storlek (km2)	≤ 100 (L)
Vattendragslutning (%)	0,1 - 2 (M)

Vattenversion

I följande versioner har detta objekt existerat

Version

SVAR_2012_2

SVAR_2016_4

Datum

2012-11-08 09:07

2019-05-16 08:57

Cykel

Förvaltningscykel 2 (2010 - 2016)

Förlängning av förvaltningscykel 2

Förvaltningscykel 3 (2017 - 2021) (aktuell)

Vattentyp

Preliminär vattenförekomst

Preliminär vattenförekomst

Vattenförekomst

Kontakta Länsstyrelsen i Stockholm**E-post** vattenforvaltning.stockholm@lansstyrelsen.se**Hemsida** <http://www.lansstyrelsen.se/stockholm/Sv/miljo-och-klimat/vatten-och-vattenanvandning/vattenforvaltningen/Pages/default.aspx>