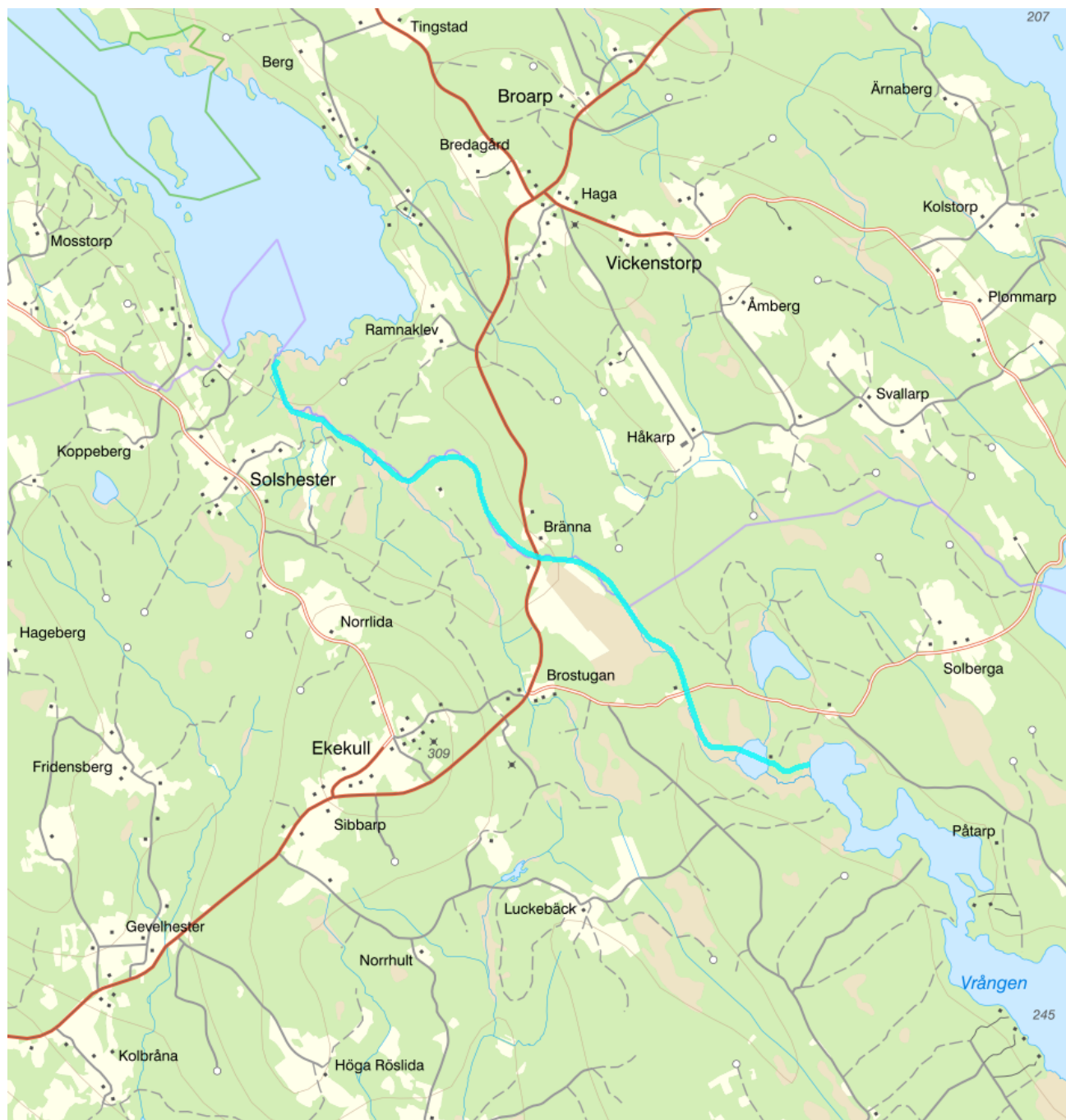


Krabbebäcken - WA83869082 / SE637638-146729



Vattenkategori	Vattendrag	Län	Jönköping - 06
Typ	Vattenförekomst	Kommuner	Eksjö - 0686
Distrikt	4. Södra Östersjön - SE4		Vetlanda - 0685
Huvudavrinningsområde	Emån - SE74000	Längd (km)	5,9

Mer information <http://viss.lansstyrelsen.se/Waters.aspx?waterMSCD=WA83869082>

Allmän beskrivning

Krabbebäcken, även kallad Brändebäcken, rinner mellan Vrängen och Solgen. Den är nästan 6 kilometer lång och har ett avrinningsområde på 27 kvadratkilometer, varav 88 procent (%) består av skogsmark och 7 % av sjöytor.

Hela sträckan har biotopkarterats, vilket innebär att man genom fältbesök har kartlagt den påverkan som finns i vattendraget. Närmiljön domineras av barr- och blandskog och 24 % av sträckan är kraftigt rensad och/eller rätad/omgrävd. Vattendraget domineras av strömmande vatten.

Miljö kvalitetsnorm

Ekologisk status

Version: Beslutad

Kvalitetskrav

■ God ekologisk status 2027

Beskrivning

▲ Motiveringstexter kan uppdateras av ansvarig länsstyrelse eller vattenmyndighet

Undantag

Kvalitetsfaktor	Påverkanstryck	Tidsfrist	Mindre strängt krav	Skäl
Konnektivitet i vattendrag	Förändring av konnektivitet genom dammar, barriärer och slussar - okända eller föråldrade	2027		Tekniska skäl

Motivering

Det finns en väsentlig påverkan på kvalitetsfaktorn konnektivitet. Det finns vandringshinder i form av dammar och/eller andra strukturer som fragmenterar vattendraget och hindrar fiskars och bottenlevande djurs förflyttningar upp- och ned i vattensystemet, samt hämmar flödet av näringsämnen, sediment och organiskt material. Det påverkar den ekologiska funktionen i vattendraget i så hög grad att den ekologiska statusen bedöms vara sämre än god. Alla tekniskt möjliga och ekonomiskt rimliga åtgärder ska genomföras, men detta har inte hunnit genomföras innan 2021. Vattenförekomsten får en tidsfrist till efter 2027 med skälet inte tekniskt möjligt.

Kvalitetsfaktor	Påverkanstryck	Tidsfrist	Mindre strängt krav	Skäl
Fisk	Förändring av konnektivitet genom dammar, barriärer och slussar - okända eller föråldrade	2027		Tekniska skäl

Motivering

Det finns en väsentlig påverkan på kvalitetsfaktorn konnektivitet. Det finns vandringshinder i form av dammar och/eller andra strukturer som fragmenterar vattendraget och hindrar fiskars och bottenlevande djurs förflyttningar upp- och ned i vattensystemet, samt hämmar flödet av näringsämnen, sediment och organiskt material. Det påverkar den ekologiska funktionen i vattendraget i så hög grad att den ekologiska statusen bedöms vara sämre än god. Alla tekniskt möjliga och ekonomiskt rimliga åtgärder ska genomföras, men detta har inte hunnit genomföras innan 2021. Vattenförekomsten får en tidsfrist till efter 2027 med skälet inte tekniskt möjligt.

Kvalitetsfaktor	Påverkanstryck	Tidsfrist	Mindre strängt krav	Skäl
Fisk	Förändring av morfologiskt tillstånd - okända eller föråldrade	2027		Tekniska skäl

Motivering

Det finns en väsentlig påverkan på kvalitetsfaktorn morfologi som påverkar möjligheterna att uppnå God ekologisk status. Alla tekniskt möjliga och ekonomiskt rimliga åtgärder ska genomföras, men detta har inte hunnit genomföras innan 2021. Vattenförekomsten får en tidsfrist till efter 2027 med skälet inte tekniskt möjligt.

Kvalitetsfaktor	Påverkanstryck	Tidsfrist	Mindre strängt krav	Skäl
Morfologiskt tillstånd i vattendrag	Förändring av morfologiskt tillstånd - okända eller föråldrade	2027		Tekniska skäl

Motivering

Det finns en väsentlig påverkan på kvalitetsfaktorn morfologi som påverkar möjligheterna att uppnå God ekologisk status. Alla tekniskt möjliga och ekonomiskt rimliga åtgärder ska genomföras, men detta har inte hunnit genomföras innan 2021. Vattenförekomsten får en tidsfrist till efter 2027 med skälet inte tekniskt möjligt.

Kvalitetsfaktorer

Morfologiskt tillstånd i vattendrag

Kemisk ytvattenstatus

Kvalitetskrav

God kemisk ytvattenstatus

Undantag - Mindre stränga krav

Bromerad difenyleter

Kvalitetskrav

Uppnår ej god kemisk ytvattenstatus

Tidpunkt

Påverkanstryck

Diffusa källor - Atmosfärisk deposition

▲ Motiveringstexten kan uppdateras av ansvarig länsstyrelse eller vattenmyndighet

Nr enl föreskrift (HVMFS 2013:19)	Skäl	Halt som ska uppnås	Nuvarande halt	Enhet
5	Omöjligt			

Ett undantag i form av mindre strängt krav har satts för bromerade difenyletrar (kongenerna 28, 47, 99, 100, 153 och 154), även kallade polybromerade difenylterar (PBDE). Halterna av PBDE bedöms överskrida gränsvärdet i fisk i samtliga vattenförekomster. Skälet för undantag är att det bedöms vara tekniskt omöjligt att sänka halterna av PBDE till de nivåer som motsvarar god kemisk ytvattenstatus. Problemet beror främst på påverkan från långväga luftburna föroreningar och bedöms ha en sådan omfattning och karaktär att det i dagsläget saknas tekniska förutsättningar att åtgärda det. De nuvarande halterna av PBDE (december 2015) får dock inte öka. Lokala påverkanskällor som bidrar till sänkt status för PBDE ska åtgärdas oavsett det mindre stränga kravet för atmosfärisk deposition (se övriga tidsfrister).

Kvicksilver och kvicksilverföreningar

Uppnår ej god kemisk ytvattenstatus

Diffusa källor - Atmosfärisk deposition


▲ Motiveringstexten kan uppdateras av ansvarig länsstyrelse eller vattenmyndighet

Nr enl föreskrift (HVMFS 2013:19)	Skäl	Halt som ska uppnås	Nuvarande halt	Enhet
21	Omöjligt			

Ett undantag i form av mindre strängt krav har satts för kvicksilver (Hg). Halterna av kvicksilver bedöms överskrida gränsvärdet i fisk i samtliga vattenförekomster. Skälet för undantag är att det bedöms vara tekniskt omöjligt att sänka halterna av kvicksilver till de nivåer som motsvarar god kemisk ytvattenstatus. Den största påverkan av kvicksilver består av atmosfärisk deposition vars ursprung är långväga. I Sverige har en stor mängd av det nedfallande atmosfäriska kvicksilvret under lång tid ackumulerats. Problemet bedöms ha en sådan omfattning och karaktär att det i dagsläget saknas tekniska förutsättningar att åtgärda det. De nuvarande halterna av kvicksilver (december 2015) får dock inte öka. Lokala påverkanskällor som bidrar till sänkt status för Hg ska åtgärdas oavsett det mindre stränga kravet för atmosfärisk deposition (se övriga tidsfrister).

Referenser

The National Swedish Contaminant Monitoring Programme for Freshwater Biota, 2018 

Havs- och vattenmyndighetens föreskrifter (HVMFS 2019:25) om klassificering och miljö kvalitetsnormer avseende ytvatten 

Skyddade områden

Område	Kvalitetskrav	Områdestyp	EUID
Vrången	Gynnsam bevarandestatus	Natura 2000 SCI Habitatdirektivet	SE0310338

Statusklassning

Status

- Ekologisk status

- Tillkomst/härkomst

- Kemisk status

Klassificering

Måttlig

Naturlig

Uppnår ej god

Ekologisk status - Biologiska kvalitetsfaktorer

Påväxt-kiselalger	Ej klassad
IPS-index för Kiselalger	Ej klassad
ACID - Surhetsindex för vattendrag och sjöar	Ej klassad
Bottenfauna	Ej klassad
ASPT	Ej klassad
DJ-index	Ej klassad
Fisk	Måttlig
Fisk i rinnande vatten (VIX)	
Fisk i rinnande vatten (VIXMORF)	
Fisk i rinnande vatten (VIXh)	
Fisk i rinnande vatten (VIXsm)	

Ekologisk status - Fysikalisk-Kemiska kvalitetsfaktorer

Näringsämnen	Ej klassad
Försurning	God
Särskilda förorenande ämnen	Ej klassad
Koppar	
Zink	

Ekologisk status - Hydromorfologi

Konnektivitet i vattendrag	Dålig
Konnektivitet i uppströms och nedströms riktning i vattendrag	Dålig
Konnektivitet i sidled till närområde och svämplan i vattendrag	
Hydrologisk regim i vattendrag	Måttlig
Specifik flödesenergi i vattendrag	Måttlig
Volymsavvikelse i vattendrag	
Avvikelse i flödets förändringstakt	
Vattenståndets förändringstakt i vattendrag	
Morfologiskt tillstånd i vattendrag	Måttlig
Vattendragsfårans form	Måttlig
Vattendragets planform	Måttlig
Vattendragsfårans bottenstrukturer	Måttlig
Död ved i vattendrag	
Strukturer i vattendraget	Måttlig
Vattendragsfårans kanter	Måttlig
Vattendragets närområde	Hög
Svämplanets strukturer och funktion i vattendrag	God

Kemisk status

Prioriterade ämnen	Uppnår ej god
Bromerad difenyleter	Uppnår ej god
Kvicksilver och kvicksilverföreningar	Uppnår ej god

Miljöproblem och påverkanskällor

Påverkanskällor ?


Klassificering

Punktkällor - reningsverk	
Punktkällor - Bräddning	
Punktkällor - IED-industri	
Punktkällor - Inte IED-industri	
Punktkällor - Förorenade områden	
Punktkällor - Deponier	
Punktkällor - Lakvatten från gruvdrift	
Punktkällor - Vattenbruk	
Punktkällor - Andra signifikanta punktkällor	
Diffusa källor - Urban markanvändning	
Diffusa källor - Jordbruk	
Diffusa källor - Skogsbruk	
Diffusa källor - Transport och infrastruktur	
Diffusa källor - Förorenad mark/gammal industrimark	
Diffusa källor - Enskilda avlopp	
Diffusa källor - Atmosfärisk deposition	■ Betydande påverkan
Diffusa källor - Materialtäkt	
Diffusa källor - Vattenbruk	
Diffusa källor - Andra relevanta	
Vattenuttag eller vattenavledning - för jordbruk	
Vattenuttag eller vattenavledning för dricksvatten	
Vattenuttag eller vattenavledning - för industri	
Vattenuttag eller vattenavledning - för kylvatten	
Vattenuttag eller vattenavledning - för vattenbruk	
Vattenuttag eller vattenavledning - för vattenkraft	
Vattenuttag eller vattenavledning - annat	
Förändring av konnektivitet genom dammar, barriärer och slussar - för vattenkraft	
Förändring av konnektivitet genom dammar, barriärer och slussar - för dricksvatten	
Förändring av konnektivitet genom dammar, barriärer och slussar - för översvämningsskydd	
Förändring av konnektivitet genom dammar, barriärer och slussar - för bevattning	
Förändring av konnektivitet genom dammar, barriärer och slussar - för turism och rekreation	
Förändring av konnektivitet genom dammar, barriärer och slussar - för industrin	
Förändring av konnektivitet genom dammar, barriärer och slussar - för sjöfart	
Förändring av konnektivitet genom dammar, barriärer och slussar - Annat	
Förändring av konnektivitet genom dammar, barriärer och slussar - okända eller föråldrade	■ Betydande påverkan
Förändring av hydrologisk regim - jordbruk	
Förändring av hydrologisk regim - Sjöfart	
Förändring av hydrologisk regim - vattenkraft	

Förändring av hydrologisk regim - offentlig vattenförsörjning

Förändring av hydrologisk regim - fiske och vattenbruk

Förändring av hydrologisk regim - annat

 Betydande påverkan

Fysisk förlust av hela eller delar av vattenförekomster

Förändring av morfologiskt tillstånd - för översvämningsskydd

Förändring av morfologiskt tillstånd - för jordbruket

Förändring av morfologiskt tillstånd - för sjöfart

Förändring av morfologiskt tillstånd - annat

Förändring av morfologiskt tillstånd - okända eller föråldrade

 Betydande påverkan

Andra hydromorfologiska förändringar

Introducerade sjukdomar eller arter

Exploatering eller borttagande av djur eller växter

Nedskräpning, olaglig avfallsdumpning

Annan signifikant påverkan

Okänd signifikant påverkan

Historisk förorening

Åtgärder

Här presenteras de föreslagna och genomförda åtgärderna för vattenförekomsten.

Juridiskt bindande åtgärder i Vattenmyndigheternas åtgärdsprogram

Vattenmyndigheternas åtgärdsprogram innehåller de åtgärder som myndigheter och kommuner behöver genomföra för att miljö kvalitetsnormerna ska följas. Åtgärdsprogrammen för respektive vattendistrikt hittar du på www.vattenmyndigheterna.se.

Åtgärderna i åtgärdsprogrammet är administrativa åtgärder som är juridiskt bindande. Dessa syftar till att bana väg för de åtgärder som genomförs direkt i vattenmiljöerna för att förbättra vattnets ekologiska och kemiska status.

Möjliga, planerade, pågående och genomförda åtgärder för bättre vattenkvalitet

Nedan visas genomförda och planerade åtgärder samt föreslagna åtgärder som kan behöva genomföras för att uppnå bättre vattenkvalitet. Åtgärderna är inte juridiskt bindande, utan en del i den långsiktiga planeringen för bättre vatten. Det kan finnas ytterligare åtgärder som av olika anledning ännu inte blivit registrerade. Vattenmyndigheterna välkomnar synpunkter och konkreta förbättringsförslag på föreslagna åtgärder.

Möjliga åtgärder i Förvaltningscykel 3 (2 st)

Åtgärd	Åtgärdskategori	Åtgärdsplats	Effekter	Storlek	Tidsspann	Totalkostnad	Flaggor
Biotopvård i vattendrag - Krabbebäcken	Biotopvård i vattendrag	Krabbebäcken			-		
Åtgärd för att möjliggöra upp- och nedströmspassage - VH1 Strömsberg	Möjliggöra upp- och nedströmspassage	6374926 - 514469		0,7 m	-		

Möjliga åtgärder i Förvaltningscykel 2 (10 st)

Förslag på åtgärder som är möjliga att genomföra eller skulle behöva genomföras för att nå god vattenstatus.

Åtgärd	Åtgärdskategori	Åtgärdsplats	Effekter	Storlek	Tidsspann	Totalkostnad	Flaggor
--------	-----------------	--------------	----------	---------	-----------	--------------	---------

Anpassade skyddszoner på åkermark vid SE637638-146729	Anpassade skyddszoner på åkermark	Krabbebacken	Minskning Totalfosfor till hav (inkl. retention) 2 kg/år Minskning Totalkväve till hav (inkl. retention) 0 kg/år Minskning Totalkväve 0 kg/år Minskning Totalfosfor 3 kg/år	5,6 st	-	
Biotopvård i vattendrag - Krabbebacken	Biotopvård i vattendrag	Krabbebacken			-	
Minskat fosforläckage vid spridning av stallgödsel vid SE637638-146729	Minskat fosforläckage vid spridning av stallgödsel	Krabbebacken	Minskning Totalfosfor till hav (inkl. retention) 2 kg/år Minskning Totalkväve till hav (inkl. retention) 0 kg/år Minskning Totalkväve 0 kg/år Minskning Totalfosfor 2 kg/år	1 600 kg	-	4 100 kr
Åtgärd för att möjliggöra upp- och nedströmspassage - VH1 Strömsberg	Möjliggöra upp- och nedströmspassage	6374926 - 514469		0,7 m	-	
Tillsyn vattenskyddsområde Bäckaby	Vattenskyddsområde - Tillsyn	Vetlanda		1 st	-	
Tillsyn vattenskyddsområde Farstorp	Vattenskyddsområde - Tillsyn	Vetlanda		1 st	-	
Tillsyn vattenskyddsområde Nye	Vattenskyddsområde - Tillsyn	Vetlanda		1 st	-	
Tillsyn vattenskyddsområde Näshult	Vattenskyddsområde - Tillsyn	Vetlanda		1 st	-	
Tillsyn vattenskyddsområde Näshult	Vattenskyddsområde - Tillsyn	Vetlanda		1 st	-	
Våtmark - fosfordamm vid SE637638-146729	Våtmark - fosfordamm	Krabbebacken	Minskning Totalfosfor till hav (inkl. retention) 2 kg/år Minskning Totalkväve till hav (inkl. retention) 0 kg/år Minskning Totalkväve 0 kg/år Minskning Totalfosfor 2 kg/år	0,049 ha	-	

Planerade eller pågående åtgärder (1 st)

Åtgärder som planeras att genomföras eller håller på att genomföras.

Åtgärd	Åtgärdskategori	Åtgärdsplats	Effekter	Status	Storlek	Tidsspann	Flaggor	Totalkostnad
Åtgärda icke	Utsläppsreduktion	Vetlandabäcken		Planerad	710 st	2014 -		

godkända enskilda
avlopp

enskilda avlopp

2018

Solgen
Gårdvedaån: Hjortesjön
- Serarpasjön
Flen
Gnyltån: Emån - Lillån
Emån: Vetlandabäcken
- Grumlan
Skärveteån: Narrveten -
Saljen
Nömmen
Emån: Flögen - Tjurken
Ekenässjön
Kroppån (Linneån)
Hjärtasjön
Sällevadsån: Vensjön -
Flen
Linneån: Lillån -
Kvarnabrobäcken
Bodasjön
Alsedabäcken
Flögen
Ögeln
Lillnömmen
Farstorpaån
Tjurken
Skärsjön
Lillån (Gnyltån)
Gårdvedaån: Säljen -
Hagasjön
Gnyltån: Lillån -
Fagerhultasjön
Frissjön
Sällevadsån: Flen -
Källan
Skärveteån: Saljen -
Skirösjön
Värnen
Saljen
Emån: Tjurken -
Kroppån
Hjärtån
Vrången
Pauliströmsån: Emån -
Stora Bellen
Nygårdsbäcken
Skärveteån: Skirösjön -
Övrasjön
Traneboån
Emån: Pauliströmsån -
Gnyltån
Grumlan
Säljen
Lillån (Linneån)
Linneån: Kroppån -
Lillån
Vigotten
Fagerhultasjön
Övrasjön
Serarpasjön
Krabbebäcken
Lindåsasjön
Nyemålaån: Linden -
Ögeln
Bjådesjösjön

Skirösjön
 Linneån:
 Kvarnabrobäcken -
 Frissjön
 Gårdvedaån:
 Serarpassjön - Vigotten
 Kvarnabrobäcken
 Gröpplebäcken
 Emån: Kroppån-Lillån
 Emån: Grumlan-Flögen
 Fuseån: Bodasjökanal-
 Nömmen

Genomförda åtgärder (3 st)

Åtgärder som har genomförts i eller kring vattenförekomsten eller har en effekt på vattenförekomsten

Åtgärd	Åtgärdskategori	Åtgärdsplats	Effekter	Storlek	Tidsspänn	Flaggor	Totalkostnad
Miljöersättning ekologisk odling	Odling utan bekämpningsmedel			1 ha	2010 - 2014		
Miljöersättning extensiv vallodling	Vallodling i slättlandskapet (enligt miljöstödet)		Minskning Totalkväve st/år Minskning Totalfosfor st/år	54 ha	2010 - 2014		
Inventering av enskilda avlopp	Åtgärdsutredning - övervakningsbehov	Vetlandabäcken Solgen Gårdvedaån: Hjortesjön - Serarpassjön Flen Gnyltån: Emån - Lillån Emån: Vetlandabäcken - Grumlan Skärveteån: Narrveten - Saljen Nömmen Emån: Flögen - Tjurken Ekenässjön Kroppån (Linneån) Hjärtasjön Sällevadsån: Vensjön - Flen Linneån: Lillån - Kvarnabrobäcken Bodasjön Alsedabäcken Flögen Ögeln Lillnömmen Farstorpaån Tjurken Skärsjön Lillån (Gnyltån) Gårdvedaån: Säljen - Hagasjön Gnyltån: Lillån - Fagerhultasjön Frissjön Sällevadsån: Flen - Källan Skärveteån: Saljen - Skirösjön Värnen		1 400 st	2011 - 2013		1 800 000 kr

Saljen
 Emån: Tjurken -
 Kroppån
 Hjærtån
 Vrängen
 Pauliströmsån: Emån -
 Stora Bellen
 Nygårdsbäcken
 Skärveteån: Skirösjön -
 Övrasjön
 Traneboån
 Emån: Pauliströmsån -
 Gnyltån
 Grumlan
 Säljen
 Lillån (Linneån)
 Linneån: Kroppån -
 Lillån
 Vigotten
 Fagerhultasjön
 Övrasjön
 Serarpasjön
 Krabbabäcken
 Lindåsasjön
 Nyemålaån: Linden -
 Ögeln
 Bjädesjösjön
 Skirösjön
 Linneån:
 Kvarnabrobäcken -
 Frissjön
 Gårdvedaån:
 Serarpasjön - Vigotten
 Kvarnabrobäcken
 Gröpplebäcken
 Emån: Kroppån-Lillån
 Emån: Grumlan-Flögen
 Fuseån: Bodasjökanal-
 Nömmen

Miljöövervakning

Övervakningsstation	Program	Undersökning	Programspecifikt ID	Programspecifikt namn
Brändebäcken Brände kvarn, nedströms Vrängen	KEU, Jönköpings län	Vattenkemi i vattendrag (VK3)	5005	Brändebäcken Brände kvarn, nedströms Vrängen
Brändebäcken Strömsberg	KEU, Jönköpings län	Elfiske i vattendrag	5006	Brändebäcken Strömsberg

Skyddade områden

Område	EUID	Områdestyp
Avloppskänsliga områden, inlandsvatten, fosfor Vrängen	SELK001 SE0310338	Avloppsvattendirektivet Natura 2000 SCI Habitatdirektivet

Typtillhörighet

Typindelning/Typtillhörighet ?	Värde
Vattentyp - Vattendrag	1LM
Limnisk vattentypsregion	Södra Sverige (1)
Tillrinningsområdets storlek (km2)	≤ 100 (L)
Vattendragsslutning (%)	0,1 - 2 (M)

Vatten som ingår i förekomsten

Dessa rinnsträckor och vattenytor ingår i SMHI:s Hydrologiska nätverk som bygger på översiktskartan (1:250 000) som är byggstenar till att skapa vattenförekomster för sjöar och vattendrag.

Den hydrologiska ordningen visar vilken ordning rinnsträckorna och vattenytorna ligger i förekomsten från nedströms och uppåt.

Ordning	RSTID/VYID	VName / RName	Name	Linjekod/Ytkod
1	63762841467709	Krabbebäcken		Vattendrag
0	63773901465722	Krabbebäcken		Vattendrag

Vattenversion

I följande versioner har detta objekt existerat

Version	Datum
Ytvatten innan versionshantering	2011-05-09 12:09
SVAR_2010_1	2011-10-17 12:07
SVAR_2012_2	2012-11-08 09:07
SVAR_2016	2017-06-20 09:29

Cykel	Vattentyp
Förvaltningscykel 1 (2004 - 2009)	Vattenförekomst
Förvaltningscykel 2 (2010 - 2016)	Vattenförekomst
Förlängning av förvaltningscykel 2	Vattenförekomst
Förvaltningscykel 3 (2017 - 2021) (aktuell)	Vattenförekomst

Kontakta Länsstyrelsen i Jönköping

E-post beredningssekretariatet.jonkoping@lansstyrelsen.se

Hemsida <http://www.lansstyrelsen.se/jonkoping/Sv/miljo-och-klimat/vatten-och-vattenanvandning/vattenforvaltning/Pages/Vattenforvaltning.aspx>