

Myllyjoki - WA84389328 / SE744973-172511



Förlängning av förvaltningscykel 2

Vattenkategori	Vattendrag	Län	Norrbottnen - 25
Typ	Vattenförekomst	Kommun	Gällivare - 2523
Distrikt	1. Bottenviken (nationell del) - SE1	Längd (km)	11,2
Huvudavrinningsområde	Kalixälven - SE4000		

Mer information <http://viss.lansstyrelsen.se/Waters.aspx?waterMSCD=WA84389328>

Miljö kvalitetsnorm

Ekologisk status

Kvalitetskrav


■ God ekologisk status 2021

Version: Beslutad

Den ekologiska statusen i ytvattenförekomsten har klassificerats till måttlig, otillfredsställande eller dålig. Vattenmyndigheten har bedömt att det finns skäl att fastställa miljö kvalitetsnormen till god ekologisk status med tidsfrist till 2021 i enlighet med 4 kap 2§ Vattenförvaltningsförordningen (SFS 2004:660).

Kemisk ytvattenstatus


Kvalitetskrav

 God kemisk ytvattenstatus

God kemisk ytvattenstatus 2015 med undantag för kvicksilver (Hg) och polybromerade difenyletrar (PBDE). Ämnen vars påverkan i första hand kommer ifrån atmosfäriskt nedfall från långväga lufttransporter efter förbränning av varor. Ämnena överskrider sina respektive gränsvärden i fisk i alla Sveriges vattenförekomster (se referenser från NRM i referensbiblioteket i VISS: 53314 och 53315). Även om halterna minskar generellt på grund av restriktioner är det svårt att veta när god kemisk status kommer att uppnås. Undantag sätts i form av mindre strängt krav med skälen tekniskt omöjligt.

Undantag - Mindre stränga krav


Kvicksilver och kvicksilverföreningar

 Uppnår ej god kemisk ytvattenstatus

Motiveringstexten kan uppdateras av ansvarig länsstyrelse eller vattenmyndighet

Ett undantag i form av mindre strängt krav har satts för kvicksilver (Hg), i enlighet med bilaga 6 till Havs- och vattenmyndighetens föreskrifter (HVMFS 2013:19) om statusklassificering och miljö kvalitetsnormer avseende ytvattenstatus. Halterna av kvicksilver bedöms överskrida gränsvärdet i fisk i samtliga vattenförekomster (se referens från SLU i referensbiblioteket i VISS: 51583 eller IVLs biotadatabas: 51273). Skälet för undantag är att det bedöms vara tekniskt omöjligt att sänka halterna av kvicksilver till de nivåer som motsvarar god kemisk ytvattenstatus. Den största påverkan av kvicksilver består av atmosfärisk deposition vars ursprung är långväga, globala atmosfäriska utsläpp från tung industri och förbränning av stenkol. I Sverige har en stor mängd av det nedfallande atmosfäriska kvicksilvret under lång tid ackumulerats skogsmarkens humuslager, varifrån det kontinuerligt sker ett läckage till ytvattnet med påföljande ackumulering i vattenlevande organismer och fisk. Problemet bedöms ha en sådan omfattning och karaktär att det i dagsläget saknas tekniska förutsättningar att åtgärda det. De nuvarande halterna av kvicksilver (december 2015) får dock inte öka.

Bromerad difenyleter

 Uppnår ej god kemisk ytvattenstatus



Motiveringstexten kan uppdateras av ansvarig länsstyrelse eller vattenmyndighet

Ett undantag i form av mindre strängt krav har satts för bromerade difenyletrar (kongenerna 28, 47, 99, 100, 153 och 154), även kallade polybromerade difenyletrar (PBDE), i enlighet med bilaga 6 till Havs- och vattenmyndighetens föreskrifter (HVMFS 2013:19) om statusklassificering och miljö kvalitetsnormer avseende ytvattenstatus. Halterna av PBDE bedöms överskrida gränsvärdet i fisk i samtliga vattenförekomster (se referenser från NRM i referensbiblioteket i VISS: 53314 och 53315). Skälet för undantag är att det bedöms vara tekniskt omöjligt att sänka halterna av PBDE till de nivåer som motsvarar god kemisk ytvattenstatus. Problemet beror främst på påverkan från långväga luftburna föroreningar och bedöms ha en sådan omfattning och karaktär att det i dagsläget saknas tekniska förutsättningar att åtgärda det. De nuvarande halterna av PBDE (december 2015) får dock inte öka.

Skyddade områden

Område	Kvalitetskrav	Områdestyp	EUID
Torne och Kalix älvsystem	Gynnsam bevarandestatus	Natura 2000 SCI Habitatdirektivet	SE0820430

Statusklassning

Status ?	Klassificering
- Ekologisk status	 God
- Tillkomst/härkomst	 Naturlig
- Kemisk status	
- Kemisk status utan överallt överskridande ämnen	

Ekologisk status - Biologiska kvalitetsfaktorer ?

Påväxt-kiselalger

Bottenfauna

Fisk

Ekologisk status - Fysikalisk kemiskt

Näringsämnen

Försurning

Särskilda förorenande ämnen	■ God
Icke syntetiska ämnen	■ God
Arsenik	
Koppar	■ God
Krom	
Zink	■ God

Ammoniak

Icke-dioxinlika PCB'er (6 PCB:
28,52,101,138,153,180)

Ekologisk status - Hydromorfologi

Hydromorfologi

Konnektivitet i vattendrag

Konnektivitet i uppströms och nedströms
riktning i vattendrag

Konnektivitet i sidled till närområde och
svämplan i vattendrag

Hydrologisk regim i vattendrag

Specifik flödesenergi i vattendrag

Volymsavvikelse i vattendrag

Avvikelse i flödets förändringstakt

Vattenståndets förändringstakt i vattendrag

Morfologiskt tillstånd i vattendrag

Vattendragsfårans form

Vattendragets planform

Vattendragsfårans bottensubstrat

Död ved i vattendrag

Strukturer i vattendraget

Vattendragsfårans kanter

Vattendragets närområde

Svämplanets strukturer och funktion i
vattendrag

Kemisk status

Prioriterade ämnen

Bekämpningsmedel

Bly och blyföreningar

Kadmium och kadmiumföreningar

Kvicksilver och kvicksilverföreningar

Övriga föreningar

Miljöproblem och påverkanskällor

Miljöproblem ?

Klassificering

Övergödning p.g.a. belastning av näringsämnen

Syrefattiga förhållanden p.g.a. belastning av

organiska ämnen

Miljögifter

Försurning

Saltförorening

Förhöjda temperaturer

Flödesförändringar

Morfologiska förändringar och kontinuitet

Okänt betydande miljöproblem

Påverkanskällor ?**Klassificering**

Punktkällor - reningsverk

Punktkällor - Bräddning

Punktkällor - IED-industri

 Ej klassad

Punktkällor - Inte IED-industri

 Ej betydande påverkan

Punktkällor - Förorenade områden

Punktkällor - Deponier

Punktkällor - Lakvatten från gruvdrift

Punktkällor - Vattenbruk

Punktkällor - Andra signifikanta punktkällor

Diffusa källor - Urban markanvändning

Diffusa källor - Jordbruk

Diffusa källor - Skogsbruk

Diffusa källor - Transport och infrastruktur

Diffusa källor - Förorenad mark/gammal industrimark

 Ej klassad

Diffusa källor - Enskilda avlopp

Diffusa källor - Atmosfärisk deposition

Diffusa källor - Materialtäkt

Diffusa källor - Vattenbruk

Diffusa källor - Andra relevanta

Vattenuttag - Jordbruk

Vattenuttag - Kommunal eller allmän vattentäkt

Vattenuttag - Tillverkningsindustri

Vattenuttag - Kylvatten

Vattenuttag - Fiskodling

Vattenuttag - Vattenkraft

Vattenuttag - Andra relevanta uttag

Dammar, barriärer och slussar - Verksdamm, vattenkraft

Dammar, barriärer och slussar - Dammar för vattenförsörjning

Dammar, barriärer och slussar - Översvämningskydd

Dammar, barriärer och slussar för bevattning

Dammar, barriärer och slussar för rekreation

Dammar, barriärer och slussar för industri

Dammar, barriärer och slussar för sjöfart

Dammar, barriärer och slussar - för andra syften

Dammar, barriärer och slussar - okänt syfte, oanvänd

Hydrologiska förändringar - Reglering för bevattningsändamål

Hydrologiska förändringar - transport

Hydrologiska förändringar - Reglering för kraftproduktion

Hydrologiska förändringar - kommunal eller allmän vattentäkt

Hydrologiska förändringar - vattenbruk

Hydrologiska förändringar - andra syften

Fysisk förlust av hela eller delar av vattenförekomster

Fysisk förändring av vattenförekomstens fåra, botten, flodplan eller närområde - för översvämningskydd

Fysiska förändringar av sjöar vattendrag - för att öka jordbruksproduktionen

Fysiska förändringar av vattenförekomster för sjöfart

Fysiska förändringar av vattenförekomster - för andra syften

Fysiska förändringar - okänt syfte, oanvänd

Annan hydromorfologisk påverkan

Introducerade sjukdomar eller arter

Exploatering eller borttagande av djur eller växter

Nedskräpning, olaglig avfallsdumpning

Annan signifikant påverkan

Okänd signifikant påverkan

Historisk förorening

Åtgärder

Här presenteras de föreslagna och genomförda åtgärderna för vattenförekomsten.

Juridiskt bindande åtgärder i Vattenmyndigheternas åtgärdsprogram

Vattenmyndigheternas åtgärdsprogram innehåller de åtgärder som myndigheter och kommuner behöver genomföra för att miljökvalitetsnormerna ska följas. Åtgärdsprogrammen för respektive vattendistrikt hittar du på www.vattenmyndigheterna.se.

Åtgärderna i åtgärdsprogrammet är administrativa åtgärder som är juridiskt bindande. Dessa syftar till att bana väg för de åtgärder som genomförs direkt i vattenmiljöerna för att förbättra vattnets ekologiska och kemiska status.

Möjliga, planerade, pågående och genomförda åtgärder för bättre vattenkvalitet

Nedan visas genomförda och planerade åtgärder samt föreslagna åtgärder som kan behöva genomföras för att uppnå bättre vattenkvalitet. Åtgärderna är inte juridiskt bindande, utan en del i den långsiktiga planeringen för bättre vatten. Det kan finnas ytterligare åtgärder som av olika anledning ännu inte blivit registrerade. Vattenmyndigheterna välkomnar synpunkter och konkreta förbättringsförslag på föreslagna åtgärder.

Möjliga åtgärder i Förvaltningscykel 2 (4 st)

Förslag på åtgärder som är möjliga att genomföra eller skulle behöva genomföras för att nå god vattenstatus.

Åtgärd	Åtgärdskategori	Åtgärdsplats	Effekter	Storlek	Tidsspann	Totalkostnad	Flaggor
Biotopvård i vattendrag i Myllyjoki	Biotopvård i vattendrag	Myllyjoki			-		

Flottledsäterställning Myllyjoki	Flottledsäterställning	Myllyjoki	-		
Minskat utsläpp av förorenande ämnen från Aitikgruvan	Åtgärder för att minska påverkan från miljöfarlig verksamhet	Boliden Mineral AB - Aitikgruv	1 st	2016 -	1 000 000 kr
Åtgärdsutredning interbelastning-Myllyjoki	Åtgärdsutredning: Internbelastning	Myllyjoki	1 st	2021 - 2027	190 000 kr

Risk

Risken för att en miljö kvalitetsnorm inte följs och att en god miljöstatus inte uppnås ,

Klassificering

Riskbedömning ?

Risk att Ekologisk status/potential inte uppnås 2021

■ Ingen risk

Risk att Kemisk status inte uppnås 2021

Risk att Ekologisk status/potential inte uppnås 2027

Risk att Kemisk status inte uppnås 2027

Miljöövervakning

Övervakningsstation	Program	Undersökning	Programspecifikt ID	Programspecifikt namn
Myllyjoki uppströms provbrytning Liikavaara östra	RK, Aitikgruvan	Vattenkemi	531	Myllyjoki uppströms provbrytning Liikavaara östra
Myllyjoki före inflödet i Sakajärvi	RK, Aitikgruvan	Vattenkemi	522	Myllyjoki före inflödet i Sakajärvi

Skyddade områden

Område	EUID	Områdestyp
Avloppskänsliga områden, inlandsvatten, fosfor	SELK001	Avloppsvattendirektivet

Typindelning

Värde

Typindelning/Typtillhörighet ?

Limnisk ekoregion/Kustvattentyp

Vattenversion

I följande versioner har detta objekt existerat

Version	Datum
Ytvatten innan versionshantering	2011-05-09 12:09
SVAR_2010_1	2011-10-17 12:07
SVAR_2012_2	2012-11-08 09:07
SVAR_2016	2017-06-20 09:29

Cykel	Vattentyp
Förvaltningscykel 1 (2004 - 2009)	Vattenförekomst
Förvaltningscykel 2 (2010 - 2016)	Vattenförekomst
Förlängning av förvaltningscykel 2	Vattenförekomst
Förvaltningscykel 3 (2017 - 2021)	Vattenförekomst

Kontakta Länsstyrelsen i Norrbotten

E-post BD-DL-beredningssekreteriatet@lansstyrelsen.se

Hemsida <http://www.lansstyrelsen.se/norrboten/Sv/miljo-och-klimat/vatten-och-vattenanvandning/vattenforvaltning/Pages/default.aspx>