

## Myllyjoki - WA84389328 / SE744973-172511



<b>Vattenkategori</b>	Vattendrag	<b>Län</b>	Norrboten - 25
<b>Typ</b>	Vattenföremkomst	<b>Kommun</b>	Gällivare - 2523
<b>Distrikt</b>	1. Bottenviken (nationell del) - SE1	<b>Längd (km)</b>	11,2
<b>Huvudavrinningsområde</b>	Kalixälven - SE4000		

**Mer information** <http://viss.lansstyrelsen.se/Waters.aspx?waterMSCD=WA84389328>

### Miljö kvalitetsnorm

#### Ekologisk status

#### Kvalitetskrav

■ God ekologisk status 2027

**Version:** Beslutad

## Beskrivning

▲ **Motiveringstexter kan uppdateras av ansvarig länsstyrelse eller vattenmyndighet**

**Undantag**

Kvalitetsfaktor	Påverkanstryck	Tidsfrist	Mindre strängt krav	Skäl
Näringsämnen	Historisk förorening	2027		Tekniska skäl

**Motivering**

Vattenförekomsten uppnår inte kraven för en god ekologisk status då bedömningsgrunden för näringsämnen i ytvatten överskrids. Intern belastning av näringsämnen behöver utredas innan åtgärder kan initieras. Vattenförekomstens återhämtning tar lång tid och åtgärder bör därför sättas in så snart som möjligt. Vattenförekomsten får en tidsfrist till 2027 med skälet inte tekniskt möjligt på grund av kunskapsbrist.

Kvalitetsfaktor	Påverkanstryck	Tidsfrist	Mindre strängt krav	Skäl
Fisk	Förändring av morfologiskt tillstånd - okända eller föråldrade	2027		Tekniska skäl

**Motivering**

Vattenförekomsten uppnår inte god status på grund av historisk fysisk påverkan (se Statusklassning och Påverkanskällor nedan). Åtgärder behövs för att förbättra vattenförekomstens hydromorfologi men planering och finansiering av åtgärder saknas i dagsläget.

Vattenmyndigheternas åtgärdsprogram 2021-2027 ska, bland annat, leda till att en nationell strategi för limniska restaureringsåtgärder i flottledsskadade vatten tas fram. I vattenförvaltningscykel 3 (2015-2021) får vattenförekomsten en tidsfrist till 2027 med skälet att det inte är tekniskt möjligt att nå god status tidigare.

Särskilda förorenande ämnen	Påverkanstryck	Tidsfrist	Mindre strängt krav	Skäl
Uran - 7440-61-1	Punktkällor - Lakvatten från gruvdrift	2027		Tekniska skäl

**Motivering**

Vattenförekomsten uppnår inte kraven för en god ekologisk status då bedömningsgrunden för uran i ytvatten överskrids. Belastningen av uran behöver utredas innan åtgärder kan initieras. Tidsfrist till 2027 gäller för uran med skälet att det inte är tekniskt möjligt att nå god status tidigare på grund av kunskapsbrist.

Särskilda förorenande ämnen	Påverkanstryck	Tidsfrist	Mindre strängt krav	Skäl
Uran - 7440-61-1	Punktkällor - Inte IED-industri	2027		Tekniska skäl

**Motivering**

Vattenförekomsten uppnår inte kraven för en god ekologisk status då bedömningsgrunden för uran i ytvatten överskrids. Belastningen av uran behöver utredas innan åtgärder kan initieras. Tidsfrist till 2027 gäller för uran med skälet att det inte är tekniskt möjligt att nå god status tidigare på grund av kunskapsbrist.

**Kemisk ytvattenstatus**

**Kvalitetskrav** ■ God kemisk ytvattenstatus

**Undantag - Mindre stränga krav**

Bromerad difenyleter

**Kvalitetskrav**

■ Uppnår ej god kemisk ytvattenstatus

**Tidpunkt****Påverkanstryck**

Diffusa källor - Atmosfärisk deposition

▲ Motiveringstexten kan uppdateras av ansvarig länsstyrelse eller vattenmyndighet

Nr enl föreskrift (HVMFS 2013:19)	Skäl	Halt som ska uppnås	Nuvarande halt	Enhet
5	Omöjligt			

Ett undantag i form av mindre strängt krav har satts för bromerade difenyletrar (kongenerna 28, 47, 99, 100, 153 och 154), även kallade polybromerade difenylterar (PBDE). Halterna av PBDE bedöms överskrida gränsvärdet i fisk i samtliga vattenförekomster. Skälet för undantag är att det bedöms vara tekniskt omöjligt att sänka halterna av PBDE till de nivåer som motsvarar god kemisk ytvattenstatus. Problemet beror främst på påverkan från långväga luftburna föroreningar och bedöms ha en sådan omfattning och karaktär att det i dagsläget saknas tekniska förutsättningar att åtgärda det. De nuvarande halterna av PBDE (december 2015) får dock inte öka. Lokala påverkanskällor som bidrar till sänkt status för PBDE ska åtgärdas oavsett det mindre stränga kravet för atmosfärisk deposition (se övriga tidsfrister).

Kvicksilver och kvicksilverföreningar ■ Uppnår ej god kemisk ytvattenstatus Diffusa källor - Atmosfärisk deposition

▲ Motiveringstexten kan uppdateras av ansvarig länsstyrelse eller vattenmyndighet

Nr enl föreskrift (HVMFS 2013:19)	Skäl	Halt som ska uppnås	Nuvarande halt	Enhet
21	Omöjligt			

Ett undantag i form av mindre strängt krav har satts för kvicksilver (Hg). Halterna av kvicksilver bedöms överskrida gränsvärdet i fisk i samtliga vattenförekomster. Skälet för undantag är att det bedöms vara tekniskt omöjligt att sänka halterna av kvicksilver till de nivåer som motsvarar god kemisk ytvattenstatus. Den största påverkan av kvicksilver består av atmosfärisk deposition vars ursprung är långväga. I Sverige har en stor mängd av det nedfallande atmosfäriska kvicksilvret under lång tid ackumulerats. Problemet bedöms ha en sådan omfattning och karaktär att det i dagsläget saknas tekniska förutsättningar att åtgärda det. De nuvarande halterna av kvicksilver (december 2015) får dock inte öka. Lokala påverkanskällor som bidrar till sänkt status för Hg ska åtgärdas oavsett det mindre stränga kravet för atmosfärisk deposition (se övriga tidsfrister).

## Referenser

The National Swedish Contaminant Monitoring Programme for Freshwater Biota, 2018 

Havs- och vattenmyndighetens föreskrifter (HVMFS 2019:25) om klassificering och miljö kvalitetsnormer avseende ytvatten 

## Statusklassning

### Status ?

- Ekologisk status

- Tillkomst/härkomst

- Kemisk status

### Klassificering

■ Måttlig

■ Naturlig

■ Uppnår ej god

### Ekologisk status - Biologiska kvalitetsfaktorer ?

Påväxt-kiselalger

■ Hög

IPS-index för Kiselalger

■ Hög

ACID - Surhetsindex för vattendrag och sjöar

Bottenfauna

■ Hög

ASPT

■ Hög

DJ-index

■ Hög

Fisk

■ Måttlig

Fisk i rinnande vatten (VIX)

■ Måttlig

Fisk i rinnande vatten (VIXMORF)











Fisk i rinnande vatten (VIXh)

Fisk i rinnande vatten (VIXsm)

















### Ekologisk status - Fysikalisk-Kemiska kvalitetsfaktorer

Näringsämnen







■ Måttlig

Försurning	 Ej klassad
Särskilda förorenande ämnen	 Måttlig
Arsenik	 God
Koppar	 God
Krom	 God
Uran	 Måttlig
Zink	 God
Ammoniak	 Ej klassad
Icke-dioxinlika PCB'er (6 PCB: 28,52,101,138,153,180)	 Ej klassad
Nitrat	 God

### Ekologisk status - Hydromorfologi



Konnektivitet i vattendrag	 Hög
Konnektivitet i uppströms och nedströms riktning i vattendrag	 Hög
Konnektivitet i sidled till närområde och svämplan i vattendrag	 Ej klassad
Hydrologisk regim i vattendrag	 Ej klassad
Specifik flödesenergi i vattendrag	 Ej klassad
Volymsavvikelse i vattendrag	 Ej klassad
Avvikelse i flödets förändringstakt	 Ej klassad
Vattenståndets förändringstakt i vattendrag	 Ej klassad
Morfologiskt tillstånd i vattendrag	 Hög
Vattendragsfårans form	 Ej klassad
Vattendragets planform	 Ej klassad
Vattendragsfårans bottensubstrat	 Ej klassad
Död ved i vattendrag	
Strukturer i vattendraget	 Ej klassad
Vattendragsfårans kanter	 Ej klassad
Vattendragets närområde	 Hög
Svämplanets strukturer och funktion i vattendrag	 Hög

### Kemisk status

Prioriterade ämnen	 Uppnår ej god
Bromerad difenyleter	 Uppnår ej god
Bly och blyföreningar	 God
Kadmium och kadmiumföreningar	 God
Kvikksilver och kvikksilverföreningar	 Uppnår ej god
Nickel och nickelföreningar	 God

### Miljöproblem och påverkanskällor

#### Påverkanskällor ?

	Klassificering
Punktkällor - reningsverk	
Punktkällor - Bräddning	
Punktkällor - IED-industri	 Ej klassad
Punktkällor - Inte IED-industri	 Betydande påverkan

Punktkällor - Föreerade områden	
Punktkällor - Deponier	
Punktkällor - Lakvatten från gruvdrift	<input checked="" type="checkbox"/> Betydande påverkan
Punktkällor - Vattenbruk	
Punktkällor - Andra signifikanta punktkällor	
Diffusa källor - Urban markanvändning	
Diffusa källor - Jordbruk	
Diffusa källor - Skogsbruk	
Diffusa källor - Transport och infrastruktur	
Diffusa källor - Förorenad mark/gammal industrimark	<input type="checkbox"/> Ej klassad
Diffusa källor - Enskilda avlopp	
Diffusa källor - Atmosfärisk deposition	<input checked="" type="checkbox"/> Betydande påverkan
Diffusa källor - Materialtäkt	
Diffusa källor - Vattenbruk	
Diffusa källor - Andra relevanta	
Vattenuttag eller vattenavledning - för jordbruk	
Vattenuttag eller vattenavledning för dricksvatten	
Vattenuttag eller vattenavledning - för industri	
Vattenuttag eller vattenavledning - för kylvatten	
Vattenuttag eller vattenavledning - för vattenbruk	
Vattenuttag eller vattenavledning - för vattenkraft	
Vattenuttag eller vattenavledning - annat	
Förändring av konnektivitet genom dammar, barriärer och slussar - för vattenkraft	<input type="checkbox"/> Ej klassad
Förändring av konnektivitet genom dammar, barriärer och slussar - för dricksvatten	<input type="checkbox"/> Ej klassad
Förändring av konnektivitet genom dammar, barriärer och slussar - för översvämningsskydd	<input type="checkbox"/> Ej klassad
Förändring av konnektivitet genom dammar, barriärer och slussar - för bevattnig	
Förändring av konnektivitet genom dammar, barriärer och slussar - för turism och rekreation	<input type="checkbox"/> Ej klassad
Förändring av konnektivitet genom dammar, barriärer och slussar - för industrin	<input type="checkbox"/> Ej klassad
Förändring av konnektivitet genom dammar, barriärer och slussar - för sjöfart	
Förändring av konnektivitet genom dammar, barriärer och slussar - Annat	<input type="checkbox"/> Ej klassad
Förändring av konnektivitet genom dammar, barriärer och slussar - okända eller föråldrade	<input type="checkbox"/> Ej klassad
Förändring av hydrologisk regim - jordbruk	
Förändring av hydrologisk regim - Sjöfart	
Förändring av hydrologisk regim - vattenkraft	<input type="checkbox"/> Ej klassad
Förändring av hydrologisk regim - offentlig vattenförsörjning	
Förändring av hydrologisk regim - fiske och vattenbruk	
Förändring av hydrologisk regim - annat	<input type="checkbox"/> Ej klassad
Fysisk förlust av hela eller delar av	

vattenförekomster

Förändring av morfologiskt tillstånd - för  
översvämningsskyddFörändring av morfologiskt tillstånd - för jordbruket  Ej klassad

Förändring av morfologiskt tillstånd - för sjöfart

Förändring av morfologiskt tillstånd - annat  Ej klassadFörändring av morfologiskt tillstånd - okända eller  
föråldrade  Betydande påverkan

Andra hydromorfologiska förändringar

Introducerade sjukdomar eller arter

Exploatering eller borttagande av djur eller växter

Nedskräpning, olaglig avfallsdumpning

Annan signifikant påverkan

Okänd signifikant påverkan

Historisk förorening  Betydande påverkan

## Åtgärder

Här presenteras de föreslagna och genomförda åtgärderna för vattenförekomsten.

## Juridiskt bindande åtgärder i Vattenmyndigheternas åtgärdsprogram

Vattenmyndigheternas åtgärdsprogram innehåller de åtgärder som myndigheter och kommuner behöver genomföra för att miljö kvalitetsnormerna ska följas. Åtgärdsprogrammen för respektive vattendistrikt hittar du på [www.vattenmyndigheterna.se](http://www.vattenmyndigheterna.se).

Åtgärderna i åtgärdsprogrammet är administrativa åtgärder som är juridiskt bindande. Dessa syftar till att bana väg för de åtgärder som genomförs direkt i vattenmiljöerna för att förbättra vattnets ekologiska och kemiska status.

## Möjliga, planerade, pågående och genomförda åtgärder för bättre vattenkvalitet

Nedan visas genomförda och planerade åtgärder samt föreslagna åtgärder som kan behöva genomföras för att uppnå bättre vattenkvalitet. Åtgärderna är inte juridiskt bindande, utan en del i den långsiktiga planeringen för bättre vatten. Det kan finnas ytterligare åtgärder som av olika anledning ännu inte blivit registrerade. Vattenmyndigheterna välkomnar synpunkter och konkreta förbättringsförslag på föreslagna åtgärder.

Möjliga åtgärder i Förvaltningscykel 3 (3 st)							
Åtgärd	Åtgärdskategori	Åtgärdsplats	Effekter	Storlek	Tidsspann	Totalkostnad	Flaggor
Biotopvård i vattendrag i Myllyjoki	Biotopvård i vattendrag	Myllyjoki			-		
Minskat utsläpp av förorenande ämnen från Aitikgruvan	Åtgärder för att minska påverkan från miljöfarlig verksamhet	Boliden Mineral AB - Aitikgruv		1 st	2016 -		
Åtgärdsutredning interbelastning-Myllyjoki	Åtgärdsutredning: Internbelastning	Myllyjoki		1 st	2021 - 2027		
Möjliga åtgärder i Förvaltningscykel 2 (4 st)							
Förslag på åtgärder som är möjliga att genomföra eller skulle behöva genomföras för att nå god vattenstatus.							
Åtgärd	Åtgärdskategori	Åtgärdsplats	Effekter	Storlek	Tidsspann	Totalkostnad	Flaggor
Biotopvård i vattendrag i Myllyjoki	Biotopvård i vattendrag	Myllyjoki			-		
Flottledsäterställning Myllyjoki	Flottledsäterställning	Myllyjoki			-		

Minskat utsläpp av förorenande ämnen från Aitikgruvan	Åtgärder för att minska påverkan från miljöfarlig verksamhet	Boliden Mineral AB - Aitikgruv	1 st	2016 -	1 000 000 kr
Åtgärdsutredning interbelastning-Myllyjoki	Åtgärdsutredning: Internbelastning	Myllyjoki	1 st	2021 - 2027	190 000 kr

## Miljöövervakning

Övervakningsstation	Program	Undersökning	Programspecifikt ID	Programspecifikt namn
Myllyjoki uppströms provbrytning Liikavaara östra	RK, Aitikgruvan	Vattenkemi	531	Myllyjoki uppströms provbrytning Liikavaara östra
Myllyjoki före inflödet i Sakajärvi	RK, Aitikgruvan	Vattenkemi	522	Myllyjoki före inflödet i Sakajärvi

## Skyddade områden

Område	EUID	Områdestyp
Avloppskänsliga områden, inlandsvatten, fosfor Torne och Kalix älvsystem	SELK001 SE0820430	Avloppsvattendirektivet Natura 2000 SCI Habitatdirektivet

## Typtillhörighet

### Värde

### Typindelning/Typtillhörighet ?

Vattentyp - Vattendrag	3LM
Limnisk vattentypsregion	Norra Sverige 200-800 m (3)
Tillrinningsområdets storlek (km <sup>2</sup> )	≤ 100 (L)
Vattendragslutning (%)	0,1 - 2 (M)

## Vattenversion

I följande versioner har detta objekt existerat

Version	Datum
Ytvatten innan versionshantering	2011-05-09 12:09
SVAR_2010_1	2011-10-17 12:07
SVAR_2012_2	2012-11-08 09:07
SVAR_2016	2017-06-20 09:29

Cykel	Vattentyp
Förvaltningscykel 1 (2004 - 2009)	Vattenförekomst
Förvaltningscykel 2 (2010 - 2016)	Vattenförekomst
Förlängning av förvaltningscykel 2	Vattenförekomst
Förvaltningscykel 3 (2017 - 2021) (aktuell)	Vattenförekomst

### Kontakta Länsstyrelsen i Norrbotten

**E-post** [BD-DL-beredningssektariatet@lansstyrelsen.se](mailto:BD-DL-beredningssektariatet@lansstyrelsen.se)

**Hemsida** <http://www.lansstyrelsen.se/norrbotten/Sv/miljo-och-klimat/vatten-och-vattenanvandning/vattenforvaltning/Pages/default.aspx>