

## Havgårdsbäcken - WA84425586 / SE615204-394101



Vattenkategori	Vattendrag	Län	Skåne - 12
Typ	Vattenförekomst	Kommun	Svedala - 1263
Distrikt	4. Södra Östersjön - SE4	Längd (km)	4,5
Huvudavrinningsområde	Sege å - SE90000		

Mer information <http://viss.lansstyrelsen.se/Waters.aspx?waterMSCD=WA84425586>

### Miljö kvalitetsnorm

#### Ekologisk status

#### Kvalitetskrav

■ God ekologisk status 2033

Version: Beslutad

## Beskrivning

▲ *Motiveringstexter kan uppdateras av ansvarig länsstyrelse eller vattenmyndighet*

**Undantag**

Kvalitetsfaktor	Påverkanstryck	Tidsfrist	Mindre strängt krav	Skäl
Fisk	Förändring av hydrologisk regim - jordbruk	2027		Tekniska skäl

**Motivering**

Vattenförekomsten uppnår inte god status på grund av hydromorfologisk påverkan från jordbruk. Åtgärder ska genomföras för att minska påverkan så att god status kan nås. Vattenförekomstens återhämtning tar tid och åtgärder bör därför sättas in så snart som möjligt för att nå målet. Tidsfrist gäller till 2027 med skälet att det inte är tekniskt möjligt att nå god status tidigare på grund av kunskapsbrist.

Kvalitetsfaktor	Påverkanstryck	Tidsfrist	Mindre strängt krav	Skäl
Hydrologisk regim i vattendrag	Förändring av hydrologisk regim - jordbruk	2027		Tekniska skäl

**Motivering**

Vattenförekomsten uppnår inte god status för hydrologisk regim/hydrografiska villkor på grund av påverkan från jordbruk. Åtgärder ska genomföras för att minska påverkan så att god status kan nås. Vattenförekomstens återhämtning tar tid och åtgärder bör därför sättas in så snart som möjligt för att nå målet. Tidsfrist till 2027 gäller för hydrologisk regim/hydrografiska villkor med skälet att det inte är tekniskt möjligt att nå god status tidigare.

Kvalitetsfaktor	Påverkanstryck	Tidsfrist	Mindre strängt krav	Skäl
Fisk	Förändring av morfologiskt tillstånd - för jordbruket	2027		Tekniska skäl

**Motivering**

Vattenförekomsten uppnår inte god status på grund av hydromorfologisk påverkan från jordbruk. Åtgärder ska genomföras för att minska påverkan så att god status kan nås.

Kvalitetsfaktor	Påverkanstryck	Tidsfrist	Mindre strängt krav	Skäl
Morfologiskt tillstånd i vattendrag	Förändring av morfologiskt tillstånd - för jordbruket	2027		Tekniska skäl

**Motivering**

Vattenförekomsten uppnår inte god status för morfologiskt tillstånd på grund av påverkan från jordbruk. Åtgärder ska genomföras för att minska påverkan så att god status kan nås. Vattenförekomstens återhämtning tar tid och åtgärder bör därför sättas in så snart som möjligt för att nå målet. Tidsfrist till 2027 gäller för morfologiskt tillstånd med skälet att det inte är tekniskt möjligt att nå god status tidigare.

**Kvalitetsfaktorer**

Morfologiskt tillstånd i vattendrag

Kvalitetsfaktor	Påverkanstryck	Tidsfrist	Mindre strängt krav	Skäl
Näringsämnen	Historisk förorening	2027		Tekniska skäl

**Motivering**

God ekologisk status med avseende på näringsämnen (eller biologiska kvalitetsfaktorer som indikerar näringsämnespåverkan) kan inte uppnås till 2021 på grund av administrativa begränsningar. För att sätta in en fysisk åtgärd mot internbelastning krävs åtminstone en kvantitativ skattning av internbelastningens storlek. Verktyg för detta kommer inte att vara klara för användning innan tidigast år 2020, och kan därför inte nyttjas till åtgärdsanalysen inför den fjärde vattenförvaltningscykeln.

Kvalitetsfaktor	Påverkanstryck	Tidsfrist	Mindre strängt krav	Skäl
Näringsämnen	Diffusa källor - Jordbruk	2033		Naturliga förhållanden


**Motivering**


På grund av påverkan från jordbruk uppnås ej god status avseende näringsämnen och/eller biologiska kvalitetsfaktorer kopplat till övergödning. Trots genomförda åtgärder för att minska läckaget av näringsämnen från jordbruksmark kvarstår stora övergödningssproblem för Sveriges sjöar, vattendrag och kust.

Det är osäkert om åtgärder kommer att kunna genomföras i tillräcklig omfattning till år 2027. Vattenmyndigheterna har tagit fram ett förslag på vilka åtgärder som bör prioriteras till 2027 respektive 2033. Vilka åtgärder och vilken prioritet som föreslås framgår av de möjliga åtgärder som presenteras i VISS avseende jordbruk. För ytterligare information om prioriteringen och dess utfall se angiven referens.

Den tid som behövs för att genomföra åtgärder tillsammans med efterföljande återhämtning för ekosystemet innebär att det i många fall inte kommer att vara möjligt att uppnå god status för relevanta kvalitetsfaktorer förrän efter 2027. Vattenförekomsten har därför undantag med tidsfrist till 2033 på grund av naturliga förhållanden.

## Referenser

Havs- och vattenmyndighetens föreskrifter (HVMFS 2019:25) om klassificering och miljö kvalitetsnormer avseende ytvatten 

Metod för påverkanstypen diffusa källor Jordbruk - Övergödning - Förslag på åtgärder och miljö kvalitetsnormer 

## Kemisk ytvattenstatus

### Kvalitetskrav

■ God kemisk ytvattenstatus

### Undantag - Mindre stränga krav

Bromerad difenyleter


### Kvalitetskrav

■ Uppnår ej god kemisk ytvattenstatus

### Tidpunkt

### Påverkanstryck

Diffusa källor - Atmosfärisk deposition

 Motiveringstexten kan uppdateras av ansvarig länsstyrelse eller vattenmyndighet


Nr enl föreskrift (HVMFS 2013:19)	Skäl	Halt som ska uppnås	Nuvarande halt	Enhet
5	Omöjligt			

Ett undantag i form av mindre strängt krav har satts för bromerade difenyletrar (kongenerna 28, 47, 99, 100, 153 och 154), även kallade polybromerade difenyletrar (PBDE). Halterna av PBDE bedöms överskrida gränsvärdet i fisk i samtliga vattenförekomster. Skälet för undantag är att det bedöms vara tekniskt omöjligt att sänka halterna av PBDE till de nivåer som motsvarar god kemisk ytvattenstatus. Problemet beror främst på påverkan från långväga luftburna föroreningar och bedöms ha en sådan omfattning och karaktär att det i dagsläget saknas tekniska förutsättningar att åtgärda det. De nuvarande halterna av PBDE (december 2015) får dock inte öka. Lokala påverkanskällor som bidrar till sänkt status för PBDE ska åtgärdas oavsett det mindre stränga kravet för atmosfärisk deposition (se övriga tidsfrister).

Kvicksilver och kvicksilverföreningar

■ Uppnår ej god kemisk ytvattenstatus


Diffusa källor - Atmosfärisk deposition


 Motiveringstexten kan uppdateras av ansvarig länsstyrelse eller vattenmyndighet

Nr enl föreskrift (HVMFS 2013:19)	Skäl	Halt som ska uppnås	Nuvarande halt	Enhet
21	Omöjligt			

Ett undantag i form av mindre strängt krav har satts för kvicksilver (Hg). Halterna av kvicksilver bedöms överskrida gränsvärdet i fisk i samtliga vattenförekomster. Skälet för undantag är att det bedöms vara tekniskt omöjligt att sänka halterna av kvicksilver till de nivåer som motsvarar god kemisk ytvattenstatus. Den största påverkan av kvicksilver består av atmosfärisk deposition vars ursprung är långväga. I Sverige har en stor mängd av det nedfallande atmosfäriska kvicksilvret under lång tid ackumulerats. Problemet bedöms ha en sådan omfattning och karaktär att det i dagsläget saknas tekniska förutsättningar att åtgärda det. De nuvarande halterna av kvicksilver (december 2015) får dock inte öka. Lokala påverkanskällor som bidrar till sänkt status för Hg ska åtgärdas oavsett det mindre stränga kravet för atmosfärisk deposition (se övriga tidsfrister).

## Referenser

The National Swedish Contaminant Monitoring Programme for Freshwater Biota, 2018 

Havs- och vattenmyndighetens föreskrifter (HVMFS 2019:25) om klassificering och miljö kvalitetsnormer avseende ytvatten 

## Statusklassning

### Klassificering

Status 

- Ekologisk status	<span style="color: orange;">■</span> Otillfredsställande
- Tillkomst/härkomst	<span style="color: green;">■</span> Naturlig
- Kemisk status	<span style="color: red;">■</span> Uppnår ej god

#### Ekologisk status - Biologiska kvalitetsfaktorer ?

Påväxt-kiselalger	<span style="color: gray;">■</span> Ej klassad
IPS-index för Kiselalger	<span style="color: gray;">■</span> Ej klassad
ACID - Surhetsindex för vattendrag och sjöar	<span style="color: gray;">■</span> Ej klassad
<b>Bottenfauna</b>	
ASPT	
DJ-index	
Fisk	<span style="color: yellow;">■</span> Måttlig
Fisk i rinnande vatten (VIX)	
Fisk i rinnande vatten (VIXMORF)	
Fisk i rinnande vatten (VIXh)	
Fisk i rinnande vatten (VIXsm)	

#### Ekologisk status - Fysikalisk-Kemiska kvalitetsfaktorer

Näringsämnen	<span style="color: red;">■</span> Dålig
Försurning	
Särskilda förorenande ämnen	<span style="color: green;">■</span> God
Koppar	
Zink	
Diflufenikan	<span style="color: gray;">■</span> Ej klassad
Imidaklopid	<span style="color: gray;">■</span> Ej klassad
MCPA	<span style="color: gray;">■</span> Ej klassad

#### Ekologisk status - Hydromorfologi

Konnektivitet i vattendrag	<span style="color: yellow;">■</span> Måttlig
Konnektivitet i uppströms och nedströms riktning i vattendrag	<span style="color: yellow;">■</span> Måttlig
Konnektivitet i sidled till närområde och svämplan i vattendrag	
Hydrologisk regim i vattendrag	<span style="color: orange;">■</span> Otillfredsställande
Specifik flödesenergi i vattendrag	<span style="color: orange;">■</span> Otillfredsställande
Volymsavvikelse i vattendrag	
Avvikelse i flödets förändringstakt	
Vattenståndets förändringstakt i vattendrag	
Morfologiskt tillstånd i vattendrag	<span style="color: orange;">■</span> Otillfredsställande
Vattendragsfårans form	<span style="color: orange;">■</span> Otillfredsställande
Vattendragets planform	
Vattendragsfårans bottenstrukturer	
Död ved i vattendrag	
Strukturer i vattendraget	
Vattendragsfårans kanter	<span style="color: orange;">■</span> Otillfredsställande
Vattendragets närområde	<span style="color: yellow;">■</span> Måttlig
Svämplanets strukturer och funktion i vattendrag	<span style="color: orange;">■</span> Otillfredsställande

**Kemisk status**

## Prioriterade ämnen

Bromerad difenyleter	Uppnår ej god
Kvicksilver och kvicksilverföreningar	Uppnår ej god

**Miljöproblem och påverkanskällor****Påverkanskällor ?****Klassificering**

Punktkällor - reningsverk	
Punktkällor - Bräddning	
Punktkällor - IED-industri	
Punktkällor - Inte IED-industri	
Punktkällor - Förorenade områden	
Punktkällor - Deponier	
Punktkällor - Lakvatten från gruvdrift	
Punktkällor - Vattenbruk	
Punktkällor - Andra signifikanta punktkällor	
Diffusa källor - Urban markanvändning	
Diffusa källor - Jordbruk	Betydande påverkan
Diffusa källor - Skogsbruk	
Diffusa källor - Transport och infrastruktur	
Diffusa källor - Förorenad mark/gammal industrimark	
Diffusa källor - Enskilda avlopp	
Diffusa källor - Atmosfärisk deposition	Betydande påverkan
Diffusa källor - Materialtäkt	
Diffusa källor - Vattenbruk	
Diffusa källor - Andra relevanta	
Vattenuttag eller vattenavledning - för jordbruk	
Vattenuttag eller vattenavledning för dricksvatten	
Vattenuttag eller vattenavledning - för industri	
Vattenuttag eller vattenavledning - för kylvatten	
Vattenuttag eller vattenavledning - för vattenbruk	
Vattenuttag eller vattenavledning - för vattenkraft	
Vattenuttag eller vattenavledning - annat	
Förändring av konnektivitet genom dammar, barriärer och slussar - för vattenkraft	
Förändring av konnektivitet genom dammar, barriärer och slussar - för dricksvatten	
Förändring av konnektivitet genom dammar, barriärer och slussar - för översvämningsskydd	
Förändring av konnektivitet genom dammar, barriärer och slussar - för bevattning	
Förändring av konnektivitet genom dammar, barriärer och slussar - för turism och rekreation	
Förändring av konnektivitet genom dammar, barriärer och slussar - för industrin	
Förändring av konnektivitet genom dammar, barriärer och slussar - för sjöfart	

Förändring av konnektivitet genom dammar, barriärer och slussar– Annat	Betydande påverkan
Förändring av konnektivitet genom dammar, barriärer och slussar - okända eller föråldrade	
Förändring av hydrologisk regim - jordbruk	Betydande påverkan
Förändring av hydrologisk regim – Sjöfart	
Förändring av hydrologisk regim - vattenkraft	
Förändring av hydrologisk regim - offentlig vattenförsörjning	
Förändring av hydrologisk regim - fiske och vattenbruk	
Förändring av hydrologisk regim - annat	
Fysisk förlust av hela eller delar av vattenförekomster	
Förändring av morfologiskt tillstånd - för översvämningskydd	
Förändring av morfologiskt tillstånd - för jordbruket	Betydande påverkan
Förändring av morfologiskt tillstånd - för sjöfart	
Förändring av morfologiskt tillstånd - annat	Ej betydande påverkan
Förändring av morfologiskt tillstånd - okända eller föråldrade	
Andra hydromorfologiska förändringar	
Introducerade sjukdomar eller arter	
Exploatering eller borttagande av djur eller växter	
Nedskräpning, olaglig avfallsdumpning	
Annan signifikant påverkan	
Okänd signifikant påverkan	
Historisk förorening	Betydande påverkan

## Åtgärder

Här presenteras de föreslagna och genomförda åtgärderna för vattenförekomsten.

## Juridiskt bindande åtgärder i Vattenmyndigheternas åtgärdsprogram

Vattenmyndigheternas åtgärdsprogram innehåller de åtgärder som myndigheter och kommuner behöver genomföra för att miljö kvalitetsnormerna ska följas. Åtgärdsprogrammen för respektive vattendistrikt hittar du på [www.vattenmyndigheterna.se](http://www.vattenmyndigheterna.se).

Åtgärderna i åtgärdsprogrammet är administrativa åtgärder som är juridiskt bindande. Dessa syftar till att bana väg för de åtgärder som genomförs direkt i vattenmiljöerna för att förbättra vattnets ekologiska och kemiska status.

## Möjliga, planerade, pågående och genomförda åtgärder för bättre vattenkvalitet

Nedan visas genomförda och planerade åtgärder samt föreslagna åtgärder som kan behöva genomföras för att uppnå bättre vattenkvalitet. Åtgärderna är inte juridiskt bindande, utan en del i den långsiktiga planeringen för bättre vatten. Det kan finnas ytterligare åtgärder som av olika anledning ännu inte blivit registrerade. Vattenmyndigheterna välkomnar synpunkter och konkreta förbättringsförslag på föreslagna åtgärder.

Möjliga åtgärder i Förvaltningscykel 3 (12 st)							
Åtgärd	Åtgärdskategori	Åtgärdsplats	Effekter	Storlek	Tidsspann	Totalkostnad	Flaggor
Anpassad skyddszon - hög erosionsrisk vid WA84425586	Anpassad skyddszon - hög erosionsrisk	Havgårdsbäcken	Minskning Totalfosfor 11 kg/år	0,4 ha	2021 - 2027		

Anpassad skyddszon - medel erosionsrisk vid WA84425586	Anpassad skyddszon - medel erosionsrisk	Havgårdsbäcken	Minskning Totalfosfor 4 kg/år	0,6 ha	2021 - 2027	
Biotopvård i vattendrag i Havgårdsbäcken	Biotopvård i vattendrag	Havgårdsbäcken	Ökning Habitat m2		-	
Fånggrödor med höstnedbrukning vid WA84425586	Fånggrödor med höstnedbrukning	Havgårdsbäcken	Minskning Totalkväve 12 kg/år	7 ha	2027 - 2033	
Fånggrödor med vårnedbrukning vid WA84425586	Fånggrödor med vårnedbrukning	Havgårdsbäcken	Minskning Totalkväve 93 kg/år	36 ha	2027 - 2033	
Lokalt anpassad kantzon i Havgårdsbäcken	Lokalt anpassad kantzon	Havgårdsbäcken			-	
Precisionsgödsling vid WA84425586	Precisionsgödsling	Havgårdsbäcken	Minskning Totalkväve 550 kg/år	420 ha	2021 - 2027	
Rådgivning till jordbruksverksamhet	Rådgivning - Jordbruk och trädgårdsföretag samt djurhållande verksamheter	Havgårdsbäcken	Minskning Totalfosfor kg/år	1 st	2021 - 2027	
Skyddszon - medel erosionsrisk vid WA84425586	Skyddszon - medel erosionsrisk	Havgårdsbäcken	Minskning Totalfosfor 1 kg/år	0,8 ha	2027 - 2033	
Tillsyn på jordbruksverksamhet	Tillsyn - Jordbruk och trädgårdsföretag samt djurhållande verksamheter	Havgårdsbäcken	Minskning Totalfosfor kg/år	1 st	2021 - 2027	
Våtmark för förbättrad vattenkvalitet vid WA84425586	Våtmark för förbättrad vattenkvalitet	Havgårdsbäcken	Minskning Totalkväve 690 kg/år Minskning Totalfosfor 18 kg/år	1 ha	2021 - 2027	
Åtgärder mot internbelastning i Havgårdssjön	Åtgärder mot internbelastning	Havgårdsbäcken	Minskning Totalfosfor Annan	1 st	-	

#### Möjliga åtgärder (24 st)

Förslag på åtgärder som är möjliga att genomföra eller skulle behöva genomföras för att nå god vattenstatus.

Åtgärd	Åtgärdskategori	Åtgärdsplats	Effekter	Storlek	Tidsspänn	Totalkostnad	Flaggor
Anpassad skyddszon - hög erosionsrisk vid WA84425586	Anpassad skyddszon - hög erosionsrisk	Havgårdsbäcken	Minskning Totalfosfor 11 kg/år	0,4 ha	2021 - 2027		
Anpassad skyddszon - hög erosionsrisk vid WA84425586	Anpassad skyddszon - hög erosionsrisk	Havgårdsbäcken	Minskning Totalfosfor 11 kg/år	0,4 ha	2021 - 2027		
Anpassad skyddszon - medel erosionsrisk vid WA84425586	Anpassad skyddszon - medel erosionsrisk	Havgårdsbäcken	Minskning Totalfosfor 4 kg/år	0,6 ha	2021 - 2027		
Anpassad skyddszon - medel erosionsrisk vid WA84425586	Anpassad skyddszon - medel erosionsrisk	Havgårdsbäcken	Minskning Totalfosfor 4 kg/år	0,6 ha	2021 - 2027		
Biotopvård i vattendrag i Havgårdsbäcken	Biotopvård i vattendrag	Havgårdsbäcken	Ökning Habitat m2		-		

Fånggrödor med höstnedbrukning vid WA84425586	Fånggrödor med höstnedbrukning	Havgårdsbäcken	Minskning Totalkväve 12 kg/år	7 ha	2027 - 2033
Fånggrödor med höstnedbrukning vid WA84425586	Fånggrödor med höstnedbrukning	Havgårdsbäcken	Minskning Totalkväve 12 kg/år	7 ha	2027 - 2033
Fånggrödor med vårnedbrukning vid WA84425586	Fånggrödor med vårnedbrukning	Havgårdsbäcken	Minskning Totalkväve 93 kg/år	36 ha	2027 - 2033
Fånggrödor med vårnedbrukning vid WA84425586	Fånggrödor med vårnedbrukning	Havgårdsbäcken	Minskning Totalkväve 93 kg/år	36 ha	2027 - 2033
Lokalt anpassad kantzon i Havgårdsbäcken	Lokalt anpassad kantzon	Havgårdsbäcken			-
Lokalt anpassad kantzon i Havgårdsbäcken	Lokalt anpassad kantzon	Havgårdsbäcken			-
Precisionsgödsling vid WA84425586	Precisionsgödsling	Havgårdsbäcken	Minskning Totalkväve 550 kg/år	420 ha	2021 - 2027
Precisionsgödsling vid WA84425586	Precisionsgödsling	Havgårdsbäcken	Minskning Totalkväve 550 kg/år	420 ha	2021 - 2027
Rådgivning till jordbruksverksamhet	Rådgivning - Jordbruk och trädgårdsföretag samt djurhållande verksamheter	Havgårdsbäcken	Minskning Totalfosfor kg/år	1 st	2021 - 2027
Rådgivning till jordbruksverksamhet	Rådgivning - Jordbruk och trädgårdsföretag samt djurhållande verksamheter	Havgårdsbäcken	Minskning Totalfosfor kg/år	1 st	2021 - 2027
Rådgivning till jordbruksverksamhet	Rådgivning - Jordbruk och trädgårdsföretag samt djurhållande verksamheter	Havgårdsbäcken	Minskning Totalfosfor kg/år	1 st	2021 - 2027
Rådgivning till jordbruksverksamhet	Rådgivning - Jordbruk och trädgårdsföretag samt djurhållande verksamheter	Havgårdsbäcken	Minskning Totalfosfor kg/år	1 st	2021 - 2027
Skyddszon - medel erosionsrisk vid WA84425586	Skyddszon - medel erosionsrisk	Havgårdsbäcken	Minskning Totalfosfor 1 kg/år	0,8 ha	2027 - 2033
Skyddszon - medel erosionsrisk vid WA84425586	Skyddszon - medel erosionsrisk	Havgårdsbäcken	Minskning Totalfosfor 1 kg/år	0,8 ha	2027 - 2033
Tillsyn på jordbruksverksamhet	Tillsyn - Jordbruk och trädgårdsföretag samt djurhållande verksamheter	Havgårdsbäcken	Minskning Totalfosfor kg/år	1 st	2021 - 2027
Tillsyn på jordbruksverksamhet	Tillsyn - Jordbruk och trädgårdsföretag samt djurhållande verksamheter	Havgårdsbäcken	Minskning Totalfosfor kg/år	1 st	2021 - 2027
Våtmark för förbättrad vattenkvalitet vid WA84425586	Våtmark för förbättrad vattenkvalitet	Havgårdsbäcken	Minskning Totalkväve 690 kg/år Minskning Totalfosfor 18 kg/år	1 ha	2021 - 2027



Våtmark för förbättrad vattenkvalitet vid WA84425586	Våtmark för förbättrad vattenkvalitet	Havgårdsbäcken	Minskning Totalkväve 690 kg/år Minskning Totalfosfor 18 kg/år	1 ha	2021 - 2027
Åtgärder mot internbelastning i Havgårdssjön	Åtgärder mot internbelastning	Havgårdsbäcken	Minskning Totalfosfor Annan	1 st	-

**Genomförda åtgärder (1 st)**

Åtgärder som har genomförts i eller kring vattenförekomsten eller har en effekt på vattenförekomsten

Åtgärd	Åtgärdskategori	Åtgärdsplats	Effekter	Storlek	Tidsspänn	Flaggor	Totalkostnad
Värbearbetning	Värbearbetning	Havgårdsbäcken	Minskning Totalkväve kg/år	110 ha	2018 -		

**Skyddade områden**

Område	EUID	Områdestyp
Avloppskänsliga områden, inlandsvatten, fosfor	SELK001	Avloppsvattendirektivet
Känsliga jordbruksområden	SENi1	Nitratkänsliga områden

**Typning****Värde****Typindelning/Typtillhörighet ?**

Vattentyp - Vattendrag

Limnisk vattentypsregion	Södra Sverige (1)
Tillrinningsområdets storlek (km2)	≤ 100 (L)
Vattendraglutning (%)	≤ 0,1 (F)

**Vattenversion**

I följande versioner har detta objekt existerat

Version	Datum
SVAR_2016_4	2019-05-16 08:57

Cykel	Vattentyp
Förvaltningscykel 3 (2017 - 2021)	Vattenförekomst

**Kontakta Länsstyrelsen i Skåne**

**E-post** [M-DL-beredningssekreteriat@lansstyrelsen.se](mailto:M-DL-beredningssekreteriat@lansstyrelsen.se)

**Hemsida** <http://www.lansstyrelsen.se/skane/Sv/miljo-och-klimat/vatten-och-vattenanvandning/vattenforvaltning/Pages/index.aspx>