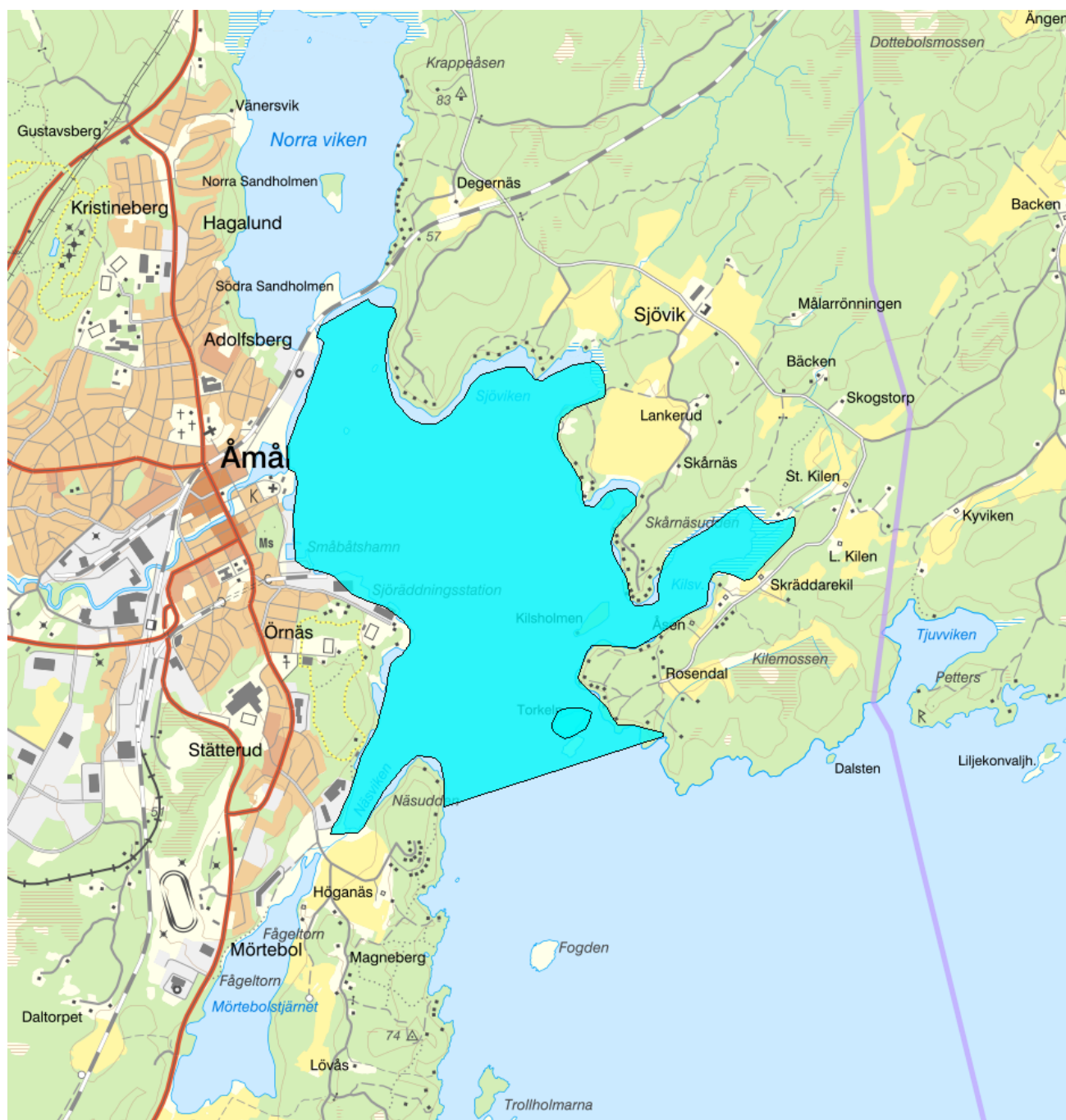


## Vänern - Åmålsviken - WA85126119 / SE655169-132353



Förvaltningscykel 3 (2017 - 2021)

<b>Vattenkategori</b>	Sjö	<b>Län</b>	Västra Götaland - 14
<b>Typ</b>	Vattenförekomst	<b>Kommun</b>	Åmål - 1492
<b>Distrikt</b>	5. Västerhavet (nationell del) - SE5	<b>Yta (km<sup>2</sup>)</b>	3,8
<b>Huvudavrinningsområde</b>	Göta älv - SE108000		

**Mer information** <http://viss.lansstyrelsen.se/Waters.aspx?waterMSCD=WA85126119>

### Miljö kvalitetsnorm

#### Ekologisk status

#### Kvalitetskrav

■ God ekologisk status 2039

**Version:** Beslutad

## Beskrivning

▲ *Motiveringstexter kan uppdateras av ansvarig länsstyrelse eller vattenmyndighet*

**Undantag**

Kvalitetsfaktor	Påverkanstryck	Tidsfrist	Mindre strängt krav	Skäl
Hydrologisk regim i sjöar	Förändring av hydrologisk regim - vattenkraft	2039		Naturliga förhållanden

**Motivering**

Det finns en väsentlig påverkan på flödet och vattenförekomsten påverkas negativt av regleringen. Det påverkar den ekologiska funktionen i vattenförekomsten i så hög grad att den ekologiska statusen bedöms vara sämre än god och åtgärder behöver därför vidtas.

Från och med den 1 januari 2019 ska alla vattenkraftsverksamheter förses med moderna miljövillkor, d.v.s. ett meddelat tillstånd enligt miljöbalken (1998:808). Vattenförekomsten ingår i en prövningsgrupp med utgångspunkt i den nationella prövningsplanen och ingår i omprövning 2033 (Regeringen, 2020). Bedömningen är att tiden för att genomföra åtgärder efter att tillstånd meddelats, tillsammans med efterföljande återhämtning, medför att uppnåendet av god ekologisk status inte kommer vara möjligt förrän senast 2039 och därmed finns skäl för tidsfrist.

Kvalitetsfaktor	Påverkanstryck	Tidsfrist	Mindre strängt krav	Skäl
Fisk	Förändring av hydrologisk regim - vattenkraft	2039		Naturliga förhållanden

**Motivering**

Det finns en väsentlig påverkan på kvalitetsfaktorn fisk. Förekommande reglering påverkar den ekologiska funktionen i vattenförekomsten i så hög grad att den ekologiska statusen bedöms vara sämre än god och åtgärder behöver därför vidtas.

Från och med den 1 januari 2019 ska alla vattenkraftsverksamheter förses med moderna miljövillkor, d.v.s. ett meddelat tillstånd enligt miljöbalken (1998:808). Vattenförekomsten ingår i en prövningsgrupp med utgångspunkt i den nationella prövningsplanen och ingår i omprövning 2033 (Regeringen, 2020). Bedömningen är att tiden för att genomföra åtgärder efter att tillstånd meddelats, tillsammans med efterföljande återhämtning, medför att uppnåendet av god ekologisk status inte kommer vara möjligt förrän senast 2039 och därmed finns skäl för tidsfrist.

Kvalitetsfaktor	Påverkanstryck	Tidsfrist	Mindre strängt krav	Skäl
Konnektivitet i sjöar	Förändring av konnektivitet genom dammar, barriärer och slussar - för vattenkraft	2039		Naturliga förhållanden

**Motivering**

Det finns en väsentlig påverkan på kvalitetsfaktorn konnektivitet. Barriärerna fragmenterar vattenförekomsten och hindrar fiskars och bottenlevande djurs förflyttningar upp- och ned i vattensystemet, samt hämmar flödet av näringsämnen, sediment och organiskt material. Det påverkar den ekologiska funktionen i vattenförekomsten i så hög grad att den ekologiska statusen bedöms vara sämre än god och åtgärder behöver därför vidtas.

Från och med den 1 januari 2019 ska alla vattenkraftsverksamheter förses med moderna miljövillkor, d.v.s. ett meddelat tillstånd enligt miljöbalken (1998:808). Vattenförekomsten ingår i en prövningsgrupp med utgångspunkt i den nationella prövningsplanen och ingår i omprövning 2033 (Regeringen, 2020). Bedömningen är att tiden för att genomföra åtgärder efter att tillstånd meddelats, tillsammans med efterföljande återhämtning, medför att uppnåendet av god ekologisk status inte kommer vara möjligt förrän senast 2039 och därmed finns skäl för tidsfrist.

Kvalitetsfaktor	Påverkanstryck	Tidsfrist	Mindre strängt krav	Skäl
Fisk	Förändring av konnektivitet genom dammar, barriärer och slussar - för vattenkraft	2039		Naturliga förhållanden

**Motivering**

Det finns en väsentlig påverkan på kvalitetsfaktorn fisk. Förekommande barriärer fragmenterar vattenförekomsten och hindrar fiskars och bottenlevande djurs förflyttningar upp- och ned i vattensystemet, samt hämmar flödet av näringsämnen, sediment och organiskt material. Det påverkar den ekologiska funktionen i vattenförekomsten i så hög grad att den ekologiska statusen bedöms vara sämre än god och åtgärder behöver därför vidtas.

Från och med den 1 januari 2019 ska alla vattenkraftsverksamheter förses med moderna miljövillkor, d.v.s. ett meddelat tillstånd enligt miljöbalken (1998:808). Vattenförekomsten ingår i en prövningsgrupp med utgångspunkt i den nationella prövningsplanen och ingår i omprövning 2033 (Regeringen, 2020). Bedömningen är att tiden för att genomföra åtgärder efter att tillstånd meddelats, tillsammans med efterföljande återhämtning, medför att uppnåendet av god ekologisk status inte kommer vara möjligt förrän senast 2039 och därmed finns skäl för tidsfrist.

**Kemisk ytvattenstatus****Kvalitetskrav**
 God kemisk ytvattenstatus
**Undantag - Mindre stränga krav**

Bromerad difenyleter

**Kvalitetskrav**
 Uppnår ej god kemisk ytvattenstatus
**Tidpunkt****Påverkanstryck**

Diffusa källor - Atmosfärisk deposition

**▲** Motiveringstexten kan uppdateras av ansvarig länsstyrelse eller vattenmyndighet

Nr enl föreskrift (HVMFS 2013:19)	Skäl	Halt som ska uppnås	Nuvarande halt	Enhet
5	Omöjligt			

Ett undantag i form av mindre strängt krav har satts för bromerade difenyletrar (kongenerna 28, 47, 99, 100, 153 och 154), även kallade polybromerade difenylterar (PBDE). Halterna av PBDE bedöms överskrida gränsvärdet i fisk i samtliga vattenförekomster. Skälet för undantag är att det bedöms vara tekniskt omöjligt att sänka halterna av PBDE till de nivåer som motsvarar god kemisk ytvattenstatus. Problemet beror främst på påverkan från långväga luftburna föroreningar och bedöms ha en sådan omfattning och karaktär att det i dagsläget saknas tekniska förutsättningar att åtgärda det. De nuvarande halterna av PBDE (december 2015) får dock inte öka. Lokala påverkanskällor som bidrar till sänkt status för PBDE ska åtgärdas oavsett det mindre stränga kravet för atmosfärisk deposition (se övriga tidsfrister).

Kvicksilver och kvicksilverföreningar



 Uppnår ej god kemisk ytvattenstatus

Diffusa källor - Atmosfärisk deposition

**▲** Motiveringstexten kan uppdateras av ansvarig länsstyrelse eller vattenmyndighet

Nr enl föreskrift (HVMFS 2013:19)	Skäl	Halt som ska uppnås	Nuvarande halt	Enhet
21	Omöjligt			

Ett undantag i form av mindre strängt krav har satts för kvicksilver (Hg). Halterna av kvicksilver bedöms överskrida gränsvärdet i fisk i samtliga vattenförekomster. Skälet för undantag är att det bedöms vara tekniskt omöjligt att sänka halterna av kvicksilver till de nivåer som motsvarar god kemisk ytvattenstatus. Den största påverkan av kvicksilver består av atmosfärisk deposition vars ursprung är långväga. I Sverige har en stor mängd av det nedfallande atmosfäriska kvicksilvret under lång tid ackumulerats. Problemet bedöms ha en sådan omfattning och karaktär att det i dagsläget saknas tekniska förutsättningar att åtgärda det. De nuvarande halterna av kvicksilver (december 2015) får dock inte öka. Lokala påverkanskällor som bidrar till sänkt status för Hg ska åtgärdas oavsett det mindre stränga kravet för atmosfärisk deposition (se övriga tidsfrister).

**Referenser**The National Swedish Contaminant Monitoring Programme for Freshwater Biota, 2018 Havs- och vattenmyndighetens föreskrifter (HVMFS 2019:25) om klassificering och miljö kvalitetsnormer avseende ytvatten **Skyddade områden**

Område	Kvalitetskrav	Områdestyp	EUID
Vänern - Ämålsviken	Krav enligt dricksvattenföreskrifterna	Dricksvattenförsörjning, Artikel 7	SEA7SE655169-132353
Vänern, Örnäs vid Simstadion	Tillfredsställande badvattenkvalitet	Badvatten	SE0A2149200000938
Vänern med Klarälven och Gullspångsälven	Miljö kvalitetsnormer enligt fisk- och musselvattenförordningen	Fiskvatten	SEFI1027

**Statusklassning****Status ?**

- Ekologisk status

 Måttlig

- Tillkomst/härkomst

 Naturlig

- Kemisk status

 Uppnår ej god**Klassificering****Ekologisk status - Biologiska kvalitetsfaktorer ?**

Växtplankton	<input type="checkbox"/>	Ej klassad
Näringsämnespåverkan växtplankton	<input type="checkbox"/>	Ej klassad
Klorofyll a	<input type="checkbox"/>	Ej klassad
Planktonτροφiskt index (PTI)	<input type="checkbox"/>	Ej klassad
Totalbiomassa	<input type="checkbox"/>	Ej klassad
Artantal för växtplankton	<input type="checkbox"/>	Ej klassad
Påväxt-kiselalger	<input checked="" type="checkbox"/>	Hög
ACID - Surhetsindex för vattendrag och sjöar	<input checked="" type="checkbox"/>	God
IPS-index för Kiselalger	<input checked="" type="checkbox"/>	Hög
Bottenfauna	<input type="checkbox"/>	Ej klassad
ASPT	<input type="checkbox"/>	Ej klassad
BQI	<input type="checkbox"/>	Ej klassad
MILA	<input type="checkbox"/>	Ej klassad
Makrofyter	<input type="checkbox"/>	Ej klassad
Fisk	<input checked="" type="checkbox"/>	Måttlig
Fisk i sjöar (EQR8)	<input type="checkbox"/>	Ej klassad
Fisk i sjöar AindexW5	<input type="checkbox"/>	Ej klassad
Fisk i sjöar (EindexW3)	<input type="checkbox"/>	Ej klassad
<b>Ekologisk status - Fysikalisk-Kemiska kvalitetsfaktorer ?</b>		
Näringsämnen	<input checked="" type="checkbox"/>	Hög
Ljusförhållanden	<input type="checkbox"/>	Ej klassad
Syrgasförhållanden	<input checked="" type="checkbox"/>	Hög
Försurning	<input type="checkbox"/>	Ej klassad
Särskilda förorenande ämnen	<input checked="" type="checkbox"/>	God
Koppar	<input checked="" type="checkbox"/>	God
Zink	<input type="checkbox"/>	Ej klassad
<b>Ekologisk status - Hydromorfologiska kvalitetsfaktorer ?</b>		
Konnektivitet i sjöar	<input checked="" type="checkbox"/>	Otillfredsställande
Längsgående konnektivitet i sjöar	<input checked="" type="checkbox"/>	Otillfredsställande
Konnektivitet till närområde och svämplan kring sjöar	<input type="checkbox"/>	Ej klassad
Hydrologisk regim i sjöar	<input checked="" type="checkbox"/>	Måttlig
Vattenståndsvariation i sjöar	<input type="checkbox"/>	Ej klassad
Avvikelse i vinter- eller sommarvattenstånd	<input type="checkbox"/>	Ej klassad
Vattenståndets förändringstakt i sjöar	<input type="checkbox"/>	Ej klassad
Morfologiskt tillstånd i sjöar	<input checked="" type="checkbox"/>	Måttlig
Förändring av sjöars planform	<input type="checkbox"/>	Ej klassad
Bottensubstrat i sjöar	<input type="checkbox"/>	Ej klassad
Strukturer på det grunda vattenområdet i sjöar	<input type="checkbox"/>	Ej klassad
Närområdet runt sjöar	<input checked="" type="checkbox"/>	Måttlig
Svämplanets strukturer och funktion runt sjöar	<input checked="" type="checkbox"/>	Måttlig
<b>Kemisk status ?</b>		
<i>Klassning av prioriterade ämnen och andra ämnen av betydelse</i>		
Prioriterade ämnen		
Cybutryn/Irgarol	<input type="checkbox"/>	Ej klassad

Hexaklorcyklohexan	<input type="checkbox"/>	Ej klassad
Kinoxifen	<input type="checkbox"/>	Ej klassad
Antracen	<input checked="" type="checkbox"/>	God
Bensen	<input type="checkbox"/>	Ej klassad
Bromerad difenyleter	<input checked="" type="checkbox"/>	Uppnår ej god
1,2-diklorethan	<input type="checkbox"/>	Ej klassad
Diklormetan	<input type="checkbox"/>	Ej klassad
Di(2-ethylhexyl)ftalat (DEHP)	<input type="checkbox"/>	Ej klassad
Koltetraklorid	<input type="checkbox"/>	Ej klassad
Naftalen	<input type="checkbox"/>	Ej klassad
Nonylfenol (4-nonylfenol)	<input type="checkbox"/>	Ej klassad
Oktylfenol	<input type="checkbox"/>	Ej klassad
Tetrakloretylen	<input type="checkbox"/>	Ej klassad
Triklöretylen	<input type="checkbox"/>	Ej klassad
Triklormetan (kloroform)	<input type="checkbox"/>	Ej klassad
Bly och blyföreningar	<input checked="" type="checkbox"/>	God
Kadmium och kadmiumföreningar	<input checked="" type="checkbox"/>	God
Kvicksilver och kvicksilverföreningar	<input checked="" type="checkbox"/>	Uppnår ej god
Fluoranten	<input checked="" type="checkbox"/>	God
Hexabromcyklododekaner (HBCDD)	<input type="checkbox"/>	Ej klassad
Hexaklorbensen	<input type="checkbox"/>	Ej klassad
Hexaklorbutadien	<input type="checkbox"/>	Ej klassad
PFOS - Perfluoroktansulfonsyra och dess derivater	<input type="checkbox"/>	Ej klassad
Pentaklorfenol	<input type="checkbox"/>	Ej klassad
Polyaromatiska kolväten (PAH)		
Benso(a)pyrene	<input type="checkbox"/>	Ej klassad
Benso(b)fluoranten	<input type="checkbox"/>	Ej klassad
Benso(k)fluoranten	<input type="checkbox"/>	Ej klassad
Benso(g,h,i)perylene	<input type="checkbox"/>	Ej klassad
Tributyltenn föreningar	<input type="checkbox"/>	Ej klassad

### Miljöproblem och påverkanskällor

### Påverkanskällor ?

	Klassificering
Punktkällor - reningsverk	<input type="checkbox"/> Ej klassad
Punktkällor - Bräddning	
Punktkällor - IED-industri	
Punktkällor - Inte IED-industri	
Punktkällor - Förorenade områden	<input checked="" type="checkbox"/> Betydande påverkan
Punktkällor - Deponier	
Punktkällor - Lakvatten från gruvdrift	
Punktkällor - Vattenbruk	
Punktkällor - Andra signifikanta punktkällor	<input checked="" type="checkbox"/> Betydande påverkan
Diffusa källor - Urban markanvändning	<input checked="" type="checkbox"/> Betydande påverkan
Diffusa källor - Jordbruk	<input type="checkbox"/> Ej klassad
Diffusa källor - Skogsbruk	
Diffusa källor - Transport och infrastruktur	<input checked="" type="checkbox"/> Betydande påverkan

Diffusa källor - Förorenad mark/gammal industrimark	
Diffusa källor - Enskilda avlopp	<input type="checkbox"/> Ej klassad
Diffusa källor - Atmosfärisk deposition	<input checked="" type="checkbox"/> Betydande påverkan
Diffusa källor - Materialtäkt	
Diffusa källor - Vattenbruk	
Diffusa källor - Andra relevanta	<input type="checkbox"/> Ej klassad
Vattenuttag eller vattenavledning - för jordbruk	
Vattenuttag eller vattenavledning för dricksvatten	
Vattenuttag eller vattenavledning - för industri	
Vattenuttag eller vattenavledning - för kylvatten	
Vattenuttag eller vattenavledning - för vattenbruk	
Vattenuttag eller vattenavledning - för vattenkraft	
Vattenuttag eller vattenavledning - annat	
Förändring av konnektivitet genom dammar, barriärer och slussar - för vattenkraft	<input checked="" type="checkbox"/> Betydande påverkan
Förändring av konnektivitet genom dammar, barriärer och slussar - för dricksvatten	
Förändring av konnektivitet genom dammar, barriärer och slussar - för översvämningsskydd	
Förändring av konnektivitet genom dammar, barriärer och slussar - för bevattning	
Förändring av konnektivitet genom dammar, barriärer och slussar - för turism och rekreation	
Förändring av konnektivitet genom dammar, barriärer och slussar - för industrin	
Förändring av konnektivitet genom dammar, barriärer och slussar - för sjöfart	
Förändring av konnektivitet genom dammar, barriärer och slussar - Annat	
Förändring av konnektivitet genom dammar, barriärer och slussar - okända eller föråldrade	
Förändring av hydrologisk regim - jordbruk	
Förändring av hydrologisk regim - Sjöfart	
Förändring av hydrologisk regim - vattenkraft	<input checked="" type="checkbox"/> Betydande påverkan
Förändring av hydrologisk regim - offentlig vattenförsörjning	
Förändring av hydrologisk regim - fiske och vattenbruk	
Förändring av hydrologisk regim - annat	<input type="checkbox"/> Ej klassad
Fysisk förlust av hela eller delar av vattenförekomster	
Förändring av morfologiskt tillstånd - för översvämningsskydd	
Förändring av morfologiskt tillstånd - för jordbruket	
Förändring av morfologiskt tillstånd - för sjöfart	
Förändring av morfologiskt tillstånd - annat	
Förändring av morfologiskt tillstånd - okända eller föråldrade	
Andra hydromorfologiska förändringar	
Introducerade sjukdomar eller arter	

Exploatering eller borttagande av djur eller växter

Nedskräpning, olaglig avfallsdumpning

Annan signifikant påverkan

Okänd signifikant påverkan

Historisk förorening

## Förbättringsbehov

Förbättringsbehoven anger den effekt som behöver uppnås för att miljö kvalitetsnormen för en vattenförekomst skall kunna följas. Där det finns kunskap om vilka miljöproblem samt vilken påverkan som orsakat den försämrade statusen anges även dessa. För att uppnå förbättringsbehovet behöver åtgärder genomföras men förbättringsbehovet anger inte vilken åtgärd som är lämpligast.

ID	Parameter	Storlek	Miljöproblem	Påverkan
VISSIMPROVEMENT0039087	Totalkväve	4 500 kg	Övergödning p.g.a. belastning av näringsämnen	
VISSIMPROVEMENT0039894	Totalfosfor	23 kg	Övergödning p.g.a. belastning av näringsämnen	

## Åtgärder

Här presenteras de föreslagna och genomförda åtgärderna för vattenförekomsten.

## Juridiskt bindande åtgärder i Vattenmyndigheternas åtgärdsprogram

Vattenmyndigheternas åtgärdsprogram innehåller de åtgärder som myndigheter och kommuner behöver genomföra för att miljö kvalitetsnormerna ska följas. Åtgärdsprogrammen för respektive vattendistrikt hittar du på [www.vattenmyndigheterna.se](http://www.vattenmyndigheterna.se).

Åtgärderna i åtgärdsprogrammet är administrativa åtgärder som är juridiskt bindande. Dessa syftar till att bana väg för de åtgärder som genomförs direkt i vattenmiljöerna för att förbättra vattnets ekologiska och kemiska status.

## Möjliga, planerade, pågående och genomförda åtgärder för bättre vattenkvalitet

Nedan visas genomförda och planerade åtgärder samt föreslagna åtgärder som kan behöva genomföras för att uppnå bättre vattenkvalitet. Åtgärderna är inte juridiskt bindande, utan en del i den långsiktiga planeringen för bättre vatten. Det kan finnas ytterligare åtgärder som av olika anledning ännu inte blivit registrerade. Vattenmyndigheterna välkomnar synpunkter och konkreta förbättringsförslag på föreslagna åtgärder.

Möjliga åtgärder i Förvaltningscykel 3 (9 st)							
Åtgärd	Åtgärdskategori	Åtgärdsplats	Effekter	Storlek	Tidsspann	Totalkostnad	Flaggor
Bevara eller förbättra hydrologisk regim i Vänern - Åmålsviken	Återskapa eller förbättra hydrologisk regim	Vänern - Åmålsviken	Ökning Habitat ha	1 m3/s	-		
Biotopvård i sjö i Vänern - Åmålsviken	Biotopvård i sjö	Vänern - Åmålsviken			-		
Nedströmspassage förbi Lilla Edets kraftverk	Anordningar för nedströmspassage	Göta älv - Slumpåns mynning till Älvängen	Ökning Habitat 610 000 ha	1 st	-		
Nedströmspassage förbi Trollhättans kraftverk	Anordningar för nedströmspassage	Göta älv - Slumpån till Stallbackaån	Ökning Habitat 610 000 ha	2 st	-		
Nedströmspassage förbi Vargöns kraftverk	Anordningar för nedströmspassage	Göta älv - Vänern till Stallbacka	Ökning Habitat 560 000 ha	1 st	-		
Tillstånd för vattenuttag WA85126119	Tillstånd för vattenuttag	Vänern - Åmålsviken		1 st	-		
Ålyngelledare vid Lilla Edets kraftverk	Ålyngelledare	Göta älv - Slumpåns mynning till Älvängen	Ökning Habitat 610 000 ha	2 st	-		



Ålyngelledare vid Trollhättans kraftverk	Ålyngelledare	Göta älv - Slumpån till Stallbackaån	Ökning Habitat 610 000 ha	2 st	-
Ålyngelledare vid Vargöns kraftverk	Ålyngelledare	Göta älv - Vätern till Stallbacka	Ökning Habitat 560 000 ha	1 st	-

#### Planerade eller pågående åtgärder (1 st)

Åtgärder som planeras att genomföras eller håller på att genomföras.

Åtgärd	Åtgärdskategori	Åtgärdsplats	Effekter	Status	Storlek	Tidsspänn	Flaggor	Totalkostnad
Vattenskyddsområde - Inrätta WA85126119	Vattenskyddsområde - Inrätta	Vätern - Åmålsviken		Planerad	1 st	-		

#### Genomförda åtgärder (9 st)

Åtgärder som har genomförts i eller kring vattenförekomsten eller har en effekt på vattenförekomsten

Åtgärd	Åtgärdskategori	Åtgärdsplats	Effekter	Storlek	Tidsspänn	Flaggor	Totalkostnad
Latrintömningsstation Gästhamnen Åmål	Anläggande av latrintömningsstation	6548050 - 368838		1 st	-		
Latrintömningsstation Åmåls gästhamn, Vätern	Anläggande av latrintömningsstation	6548241 - 368611		1 st	-		
Markundersökt f.d. bensinstation (SPIMFAB) - Nynäs (nedlagd 1983) i Åmål på adressen Vänersborgsvägen 45	Efterbehandling av miljögifter	6550397 - 1322404		1 st	2011 - 2011		85 000 kr
Markundersökt f.d. bensinstation (SPIMFAB) - Uno X (nedlagd 1984) i Åmål på adressen Vänersborgsvägen 19	Efterbehandling av miljögifter	6550783 - 1322535		1 st	2010 - 2011		85 000 kr
Miljöersättning miljöskyddsåtgärder	Miljöskyddsåtgärder enligt miljöstödet		Minskning Totalkväve kg/år Minskning Totalfosfor kg/år	25 ha	2010 - 2014		
Miljöersättning ekologisk odling	Odling utan bekämpningsmedel			23 ha	2010 - 2014		
Skyddszon	Skyddszon på åkermark	Vätern - Åmålsviken	Minskning Totalfosfor kg/år	0,49 ha	2016 -		
Miljöersättning extensiv vallodling	Vallodling i slättlandskapet (enligt miljöstödet)		Minskning Totalkväve st/år Minskning Totalfosfor st/år	23 ha	2010 - 2014		
Miljöersättning extensiv vallodling	Vallodling i slättlandskapet (enligt miljöstödet)		Minskning Totalkväve st/år Minskning Totalfosfor st/år	65 ha	2010 - 2014		

#### Miljöövervakning



Övervakningsstation	Program	Undersökning	Programspecifikt ID	Programspecifikt namn
Vänern, Örnäs vid Simstadion	Övervakning enligt badvattendirektiv 2006/7/Eg	Kemisk-fysikalisk undersökning	SE0A21492000000938	Vänern, Örnäs vid Simstadion
Vänern, Örnäs vid Simstadion	Övervakning enligt badvattendirektiv 2006/7/Eg	Mikrobiologisk undersökning	SE0A21492000000938	Vänern, Örnäs vid Simstadion
Vänern, Örnäs i restaurangvike				
Åmålsviken, PKT 80	RK, Åmålsviken	Vattenkemi i sjöar	V910/V23	PKT 80
Åmålsviken	RK, Åmålsviken	Vattenkemi i sjöar	V80	Åmålsviken
Åmålsviken, udde NO Lakeskär	RK, Åmålsviken	Påväxt i rinnande vatten – kiselalgsanalys	P01	Åmålsviken, udde NO Lakeskär
Åmålsviken	Mätkampanj 2017	Vattenkemi		
Vänern	RVK, Råvattenkontroll, urval för vattendirektivsövervakning	Ytvattenkemi, råvatten	2192	Vänern
Vänern, Åmålsviken	RK, Åmålsviken	Påväxt i rinnande vatten – kiselalgsanalys		Vänern, Åmålsviken
Vänern, Åmålsviken	KÖ, Åmåls kommun	Påväxt		Vänern, Åmålsviken

### Skyddade områden

Område	EUID	Områdestyp
Avloppskänsliga områden, inlandsvatten, fosfor	SELK001	Avloppsvattendirektivet
Känsliga jordbruksområden	SENI1	Nitratkänsliga områden
Vänern - Åmålsviken	SEA7SE655169-132353	Dricksvattenförsörjning, Artikel 7
Vänern med Klarälven och Gullspångsälven	SEFI1027	Fiskvatten
Vänern, Örnäs vid Simstadion	SE0A21492000000938	Badvatten

### Typtillhörighet

#### Värde

#### Typindelning/Typtillhörighet ?

Vattentyp - Sjö	1MLK
Limnisk vattentypsregion	Södra Sverige (1)
Medeldjup (m)	3 - 15 (M)
Alkalinitet (mekv/l)	≤ 1 (L)
Humus (mg Pt/l)	≤ 30 (K)

### Vatten som ingår i förekomsten

Dessa rinnsträckor och vattenytor ingår i SMHI:s Hydrologiska nätverk som bygger på översiktskartan (1:250 000) som är byggstenar till att skapa vattenförekomster för sjöar och vattendrag.

Den hydrologiska ordningen visar vilken ordning rinnsträckorna och vattenytorna ligger i förekomsten från nedströms och uppåt.

Ordning	RSTID/VYID	VName / RName	Name	Linjekod/Ytkod
	655169-132353		Vänern - Dalbosjö - Åmål	Okänd

### Vattenversion

I följande versioner har detta objekt existerat

Version	Datum
Ytvatten innan versionshantering	2011-05-09 12:09
SVAR_2010_1	2011-10-17 12:07
SVAR_2012_2	2012-11-08 09:07
SVAR_2016	2017-06-20 09:29

Cykel	Vattentyp
Förvaltningscykel 1 (2004 - 2009)	Vattenförekomst
Förvaltningscykel 2 (2010 - 2016)	Vattenförekomst
Förlängning av förvaltningscykel 2	Vattenförekomst
Förvaltningscykel 3 (2017 - 2021)	Vattenförekomst

### Kontakta Länsstyrelsen i Västra Götaland

E-post [beredningssekretariatet.vastragotaland@lansstyrelsen.se](mailto:beredningssekretariatet.vastragotaland@lansstyrelsen.se)

