

Rautajoki - WA87395470 / SE749744-176864



Förvaltningscykel 2 (2010 - 2016)

Vattenkategori	Vattendrag	Län	Norrbotten - 25
Typ	Preliminär vattenförekomst	Kommuner	Kiruna - 2584 Pajala - 2521
Distrikt	1. Bottenviken (nationell del) - SE1	Längd (km)	3,5
Huvudavrinningsområde	Kalixälven - SE4000		

Mer information <http://viss.lansstyrelsen.se/Waters.aspx?waterMSCD=WA87395470>

Länk till tidigare vatten

Denna vattenförekomst ingick tidigare i följande vattenförekomster eller övriga vatten

Miljökvalitetsnorm**Ekologisk status**

Version: Beslutad

Kvalitetskrav
 God ekologisk status


Den ekologiska statusen i ytvattenförekomsten har klassificerats till god. Miljökvalitetsnormen; god ekologisk status, är beslutad enligt 4 kap 2§ Vattenförvaltningsförordningen (SFS 2004:660).

Kemisk ytvattenstatus**Kvalitetskrav**
 God kemisk ytvattenstatus

God kemisk ytvattenstatus 2015 med undantag för kvicksilver (Hg) och polybromerade difenyletrar (PBDE). Ämnen vars påverkan i första hand kommer ifrån atmosfäriskt nedfall från långväga lufttransporter efter förbränning av varor. Ämnena överskrider sina respektive gränsvärden i fisk i alla Sveriges vattenförekomster (se referenser från NRM i referensbiblioteket i VISS: 53314 och 53315). Även om halterna minskar generellt på grund av restriktioner är det svårt att veta när god kemisk status kommer att uppnås. Undantag sätts i form av mindre strängt krav med skälen tekniskt omöjligt.

Undantag - Mindre strängt krav**Kvicksilver och kvicksilverföreningar**
 Uppnår ej god kemisk ytvattenstatus
▲ Motiveringstexten kan uppdateras av ansvarig länsstyrelse eller vattenmyndighet

Ett undantag i form av mindre strängt krav har satts för kvicksilver (Hg), i enlighet med bilaga 6 till Havs- och vattenmyndighetens föreskrifter (HVMFS 2013:19) om statusklassificering och miljökvalitetsnormer avseende ytvattenstatus. Halterna av kvicksilver bedöms överskrida gränsvärdet i fisk i samtliga vattenförekomster (se referens från SLU i referensbiblioteket i VISS: 51583 eller IVLs biotadatabas: 51273). Skälet för undantag är att det bedöms vara tekniskt omöjligt att sänka halterna av kvicksilver till de nivåer som motsvarar god kemisk ytvattenstatus. Den största påverkan av kvicksilver består av atmosfärisk deposition vars ursprung är långväga, globala atmosfäriska utsläpp från tung industri och förbränning av stenkol. I Sverige har en stor mängd av det nedfallande atmosfäriska kvicksilvret under lång tid ackumulerats skogsmarkens humuslager, varifrån det kontinuerligt sker ett läckage till ytvattnet med påföljande ackumulering i vattenlevande organismer och fisk. Problemet bedöms ha en sådan omfattning och karaktär att det i dagsläget saknas tekniska förutsättningar att åtgärda det. De nuvarande halterna av kvicksilver (december 2015) får dock inte öka.





Bromerad difenyleter
 Uppnår ej god kemisk ytvattenstatus
▲ Motiveringstexten kan uppdateras av ansvarig länsstyrelse eller vattenmyndighet

Ett undantag i form av mindre strängt krav har satts för bromerade difenyletrar (kongenerna 28, 47, 99, 100, 153 och 154), även kallade polybromerade difenyletrar (PBDE), i enlighet med bilaga 6 till Havs- och vattenmyndighetens föreskrifter (HVMFS 2013:19) om statusklassificering och miljökvalitetsnormer avseende ytvattenstatus. Halterna av PBDE bedöms överskrida gränsvärdet i fisk i samtliga vattenförekomster (se referenser från NRM i referensbiblioteket i VISS: 53314 och 53315). Skälet för undantag är att det bedöms vara tekniskt omöjligt att sänka halterna av PBDE till de nivåer som motsvarar god kemisk ytvattenstatus. Problemet beror främst på påverkan från långväga luftburna föroreningar och bedöms ha en sådan omfattning och karaktär att det i dagsläget saknas tekniska förutsättningar att åtgärda det. De nuvarande halterna av PBDE (december 2015) får dock inte öka.

Skyddade områden

Område	Kvalitetskrav	Områdestyp	EUID
Masugnsbyn	Gynnsam bevarandestatus	Natura 2000 SCI Habitatdirektivet	SE0820223
Torne och Kalix älvsystem	Gynnsam bevarandestatus	Natura 2000 SCI Habitatdirektivet	SE0820430

Statusklassning

Status ?	Klassificering
- Ekologisk status	 God
- Tillkomst/härkomst	 Naturlig
- Kemisk status	 Uppnår ej god
- Kemisk status utan överallt överskridande ämnen	 God

Ekologisk status - Biologiska kvalitetsfaktorer ?

Påväxt-kiselalger	<input type="checkbox"/> Ej klassad
IPS-index för Kiselalger	<input type="checkbox"/> Ej klassad
ACID - Surhetsindex för vattendrag och sjöar	
Bottenfauna	<input type="checkbox"/> Ej klassad
ASPT	<input type="checkbox"/> Ej klassad
DJ-index	
MISA	
Fisk	<input type="checkbox"/> Ej klassad
Fisk i rinnande vatten (VIX)	

Ekologisk status - Fysikalisk kemiskt

Allmänna förhållanden Fys-kem	<input type="checkbox"/> Ej klassad
Näringsämnen	<input type="checkbox"/> Ej klassad
Försurning	<input type="checkbox"/> Ej klassad
Särskilda förorenande ämnen	<input checked="" type="checkbox"/> God
Icke syntetiska ämnen	<input checked="" type="checkbox"/> God
Arsenik	<input checked="" type="checkbox"/> God
Koppar	<input checked="" type="checkbox"/> God
Krom	<input checked="" type="checkbox"/> God
Uran	<input type="checkbox"/> Ej klassad
Zink	<input checked="" type="checkbox"/> God
Syntetiska ämnen	<input checked="" type="checkbox"/> God
Ammoniak	<input checked="" type="checkbox"/> God
Icke-dioxinlika PCB'er (6 PCB: 28,52,101,138,153,180)	<input type="checkbox"/> Ej klassad
Nitrat	<input type="checkbox"/> Ej klassad

Ekologisk status - Hydromorfologi

Hydromorfologi	<input checked="" type="checkbox"/> Hög
Konnektivitet i vattendrag	<input checked="" type="checkbox"/> Hög
Konnektivitet i uppströms och nedströms riktning i vattendrag	<input checked="" type="checkbox"/> Hög
Konnektivitet i sidled till närområde och svämplan i vattendrag	<input type="checkbox"/> Ej klassad
Hydrologisk regim i vattendrag	<input checked="" type="checkbox"/> Hög
Specifik flödesenergi i vattendrag	<input type="checkbox"/> Ej klassad
Volymsavvikelse i vattendrag	<input checked="" type="checkbox"/> Hög
Avvikelse i flödets förändringstakt	<input checked="" type="checkbox"/> Hög
Vattenståndets förändringstakt i vattendrag	<input type="checkbox"/> Ej klassad
Morfologiskt tillstånd i vattendrag	<input checked="" type="checkbox"/> Hög
Vattendragsfårans form	<input type="checkbox"/> Ej klassad
Vattendragets planform	<input type="checkbox"/> Ej klassad
Vattendragsfårans bottensubstrat	<input type="checkbox"/> Ej klassad
Död ved i vattendrag	
Strukturer i vattendraget	<input type="checkbox"/> Ej klassad
Vattendragsfårans kanter	<input type="checkbox"/> Ej klassad
Vattendragets närområde	<input checked="" type="checkbox"/> Hög

Svämplanets strukturer och funktion i vattendrag

■ God

Hydromorfologi cykel 1 2004-2015

Kontinuitet

Förekomst av artificiella vandringshinder

Fragmenteringsgrad

Barriäreffekt

Hydrologisk regim vattendrag

Regleringsgrad för vattendrag

Antal flödestoppar per år

Variationskoefficient för dygnsflöden

Förändrad medelhögvattnenföring

Reducerad medellågvattnenföring

Morfologiska förhållanden

Rättnings- /kanaliseringsgrad

Andel rensad sträcka

Antal vägövergångar

Markanvändning i närmiljön

Markanvändning i delavrinningsområdet

Död ved/Antal vedbitar

Antal diken per km

Kemisk status

Prioriterade ämnen

■ Uppnår ej god

Bekämpningsmedel

Industriella föroreningar

Bromerad difenyleter

■ Uppnår ej god

Tungmetaller - grupp

■ Uppnår ej god

Bly och blyföreningar

■ God

Kadmium och kadmiumföreningar

■ God

Kvicksilver och kvicksilverföreningar

■ Uppnår ej god

Nickel och nickelföreningar

■ God

Övriga föroreningar

Miljöproblem och påverkanskällor

Miljöproblem ?

	Klassificering
1. Övergödning och syrefattiga förhållanden	■ Nej
2. Miljögifter	■ Ja
3. Försurning	■ Nej
4. Förändrade habitat genom fysisk påverkan	■ Nej
4.1 Flödesförändringar	■ Nej
4.2 Konnektivitetsförändringar	■ Nej
4.3 Morfologiska förändringar	■ Nej
5. Främmande arter	■ Ej klassad
6. Annat betydande miljöproblem	

Påverkanskällor ?

Klassificering

1. Punktkällor

1.4 Punktkällor - Inte IPPC-industri

 Ej betydande påverkan

2. Diffusa källor

2.6 Diffusa källor - Andra relevanta

2.6.3 Atmosfärisk deposition

 Betydande påverkan

3. Vattenuttag

4. Flödesreglering och morfologiska förändringar

4.2 Flöde och morfologi - Verksdam, vattenkraft

 Ej klassad

4.5 Flöde och morfologi - Vattenflödesreglering

 Ej klassad

4.5.4 Flöde och morfologi - Reglering för kraftproduktion

 Ej klassad

4.8 Flöde och morfologi - Tröskeldammar och grunddammar

 Ej klassad

5. Fysiska förändringar av sjöar och vattendrag

 Ej klassad

5.1 Fysiska förändringar vattendrag - Fysiska förändringar av vattendragsfåra

5.1.1 Fysiska förändringar av vattendrag - Rensning av vattendrag för flottning

 Ej klassad

5.1.4 Fysiska förändringar av vattendrag - Rensning av vattendrag för upprätthållande av markavvattning

 Ej klassad

7. Annan morfologisk påverkan

7.1 Andra morfologiska förändringar - Barriärer

 Ej klassad

7.1.1 Andra morfologiska förändringar - Vägtrummor

 Ej klassad

7.1.2 Andra morfologiska förändringar - Andra barriärer

 Ej klassad

8. Annan signifikant påverkan

Åtgärder

Här presenteras de föreslagna och genomförda åtgärderna för vattenförekomsten.

Juridiskt bindande åtgärder i Vattenmyndigheternas åtgärdsprogram

Vattenmyndigheternas åtgärdsprogram innehåller de åtgärder som myndigheter och kommuner behöver genomföra för att miljö kvalitetsnormerna ska följas. Åtgärdsprogrammen för respektive vattendistrikt hittar du på www.vattenmyndigheterna.se.

Åtgärderna i åtgärdsprogrammet är administrativa åtgärder som är juridiskt bindande. Dessa syftar till att bana väg för de åtgärder som genomförs direkt i vattenmiljöerna för att förbättra vattnets ekologiska och kemiska status.

Möjliga, planerade, pågående och genomförda åtgärder för bättre vattenkvalitet

Nedan visas genomförda och planerade åtgärder samt föreslagna åtgärder som kan behöva genomföras för att uppnå bättre vattenkvalitet. Åtgärderna är inte juridiskt bindande, utan en del i den långsiktiga planeringen för bättre vatten. Det kan finnas ytterligare åtgärder som av olika anledning ännu inte blivit registrerade. Vattenmyndigheterna välkomnar synpunkter och konkreta förbättringsförslag på föreslagna åtgärder.

Risk

Risken för att en miljö kvalitetsnorm inte följs och att en god miljöstatus inte uppnås ,

Klassificering


Riskbedömning ?

Risk att Ekologisk status/potential inte uppnås
2015

Risk att Kemisk status inte uppnås 2015

Risk att Kemisk status (exklusive kvicksilver) inte nås till 2015

Risk att Ekologisk status/potential inte uppnås 2021

 Ingen risk

Risk att Kemisk status inte uppnås 2021

 Risk

Miljöövervakning

Övervakningsstation	Program	Undersökning	Programspecifikt ID	Programspecifikt namn
Rautajoki, nedströms	RK, Masugnsbyn	Vattenkemi	SVA07	Rautajoki, nedströms

Skyddade områden

Område	EUID	Områdestyp
Avloppskänsliga områden, inlandsvatten, fosfor	SELK001	Avloppsvattendirektivet
Masugnsbyn	SE0820223	Natura 2000 SCI Habitatdirektivet
Torne och Kalix älvsystem	SE0820430	Natura 2000 SCI Habitatdirektivet

Typindelning

Värde

Typindelning/Typtillhörighet ?

Vattentyp - Vattendrag	V2SNN
Vattenkategori	Vattendrag
Limnisk ekoregion/Kustvattentyp	Norrlands inland, under högsta trädgränsen över högsta kustlinjen
Avrinningsområde	Liten: ≤ 100 km ²
Färg (Humus)	Nej - ≤ 50 mgPt/l
Bakgrundsalkalinitet	Nej - ≤ 1,0 mekv Alk

Vattenversion

I följande versioner har detta objekt existerat

Version	Datum
SVAR_2012_2	2012-11-08 09:07
SVAR_2016_4	2019-05-16 08:57

Cykel	Vattentyp
Förvaltningscykel 2 (2010 - 2016)	Preliminär vattenförekomst
Förlängning av förvaltningscykel 2	Preliminär vattenförekomst
Förvaltningscykel 3 (2017 - 2021) (aktuell)	Vattenförekomst

Kontakta Länsstyrelsen i Norrbotten

E-post BD-DL-beredningssekretariatet@lansstyrelsen.se

Hemsida <http://www.lansstyrelsen.se/norbotten/Sv/miljo-och-klimat/vatten-och-vattenanvandning/vattenforvaltning/Pages/default.aspx>