

## Rengårdsdammen - WA89947235 / SE720979-169932



Vattenkategori	Sjö	Län	Västerbotten - 24
Typ	Vattenförekomst	Kommun	Norsjö - 2417
Distrikt	1. Bottenviken (nationell del) - SE1	Yta (km <sup>2</sup> )	5,3
Huvudavrinningsområde	Skellefteälven - SE20000		

Mer information <http://viss.lansstyrelsen.se/Waters.aspx?waterMSCD=WA89947235>

### Miljö kvalitetsnorm

#### Ekologisk potential

#### Kvalitetskrav

 Dålig ekologisk potential

Version: Beslutad

Vattenförekomsten är klassad som kraftigt modifierad på grund av väsentligt påverkad hydrologisk regim eller morfologiskt tillstånd. Dessutom bedöms att åtgärder för att nå god ekologisk status skulle medföra en betydande negativ påverkan på samhällsviktig vattenkraftsverksamhet. För mer information om kraftigt modifierade vatten (KMOV), se VISS-hjälp. I åtgärdsplanen för avrinningsområdet finns mer utförliga beskrivningar av de avvägningar som genomförts för att föreslå kvalitetskravet för denna vattenförekomst (se referens nedan).

Kvalitetskravet dålig ekologisk potential är det ekologiska förhållande som råder då man uppnått de kravnivåer som anges nedan.

## Beskrivning

**▲ Motiveringstexter kan uppdateras av ansvarig länsstyrelse eller vattenmyndighet**

### Beskrivning av kvalitetskrav

Vattenförekomsten är klassad som kraftigt modifierad på grund av väsentligt påverkad hydrologisk regim eller morfologiskt tillstånd. Dessutom bedöms att åtgärder för att nå god ekologisk status skulle medföra en betydande negativ påverkan på samhällsviktig vattenkraftsverksamhet. För mer information om kraftigt modifierade vatten (KMOV), se VISS-hjälp. I åtgärdsplanen för avrinningsområdet finns mer utförliga beskrivningar av de avvägningar som genomförts för att föreslå kvalitetskravet för denna vattenförekomst (se referens nedan).

Kvalitetskravet dålig ekologisk potential är det ekologiska förhållande som råder då man uppnått de kravnivåer som anges nedan.

### Kravnivå

Fisk: Förekommande arter kunna röra sig fritt inom vattenförekomsten och till eventuella biflöden och ha tillräcklig tillgång på lek- och uppväxtplatser. Populationer av förekommande arter ska säkerställas.

En platsspecifik undersökning behövs för att utreda de specifika ekologiska förhållandena som ska uppnås i vattenförekomsten för att säkerställa den kravnivå för fisk som anges ovan. Detta avser till exempel arealer av lek- och uppväxtområden för att tillse att populationer av förekommande arter upprätthålls.

### Undantag

Kvalitetsfaktor	Påverkanstryck	Tidsfrist	Mindre strängt krav	Skäl
Fisk	Förändring av hydrologisk regim - vattenkraft		Dålig ekologisk potential	Omöjligt

### Motivering

De åtgärder som krävs för att uppnå god vattenstatus har bedömts vara omöjliga att genomföra på grund av påverkan från vattenkraftsverksamhet.

Kvalitetsfaktor	Påverkanstryck	Tidsfrist	Mindre strängt krav	Skäl
Hydrologisk regim i sjöar	Förändring av hydrologisk regim - vattenkraft		Dålig ekologisk potential	Omöjligt

### Motivering


De åtgärder som krävs för att uppnå god vattenstatus har bedömts vara omöjliga att genomföra på grund av påverkan från vattenkraftsverksamhet.

Kvalitetsfaktor	Påverkanstryck	Tidsfrist	Mindre strängt krav	Skäl
Konnektivitet i sjöar	Förändring av konnektivitet genom dammar, barriärer och slussar - för vattenkraft		Dålig ekologisk potential	Omöjligt

### Motivering

De åtgärder som krävs för att uppnå god vattenstatus har bedömts vara omöjliga att genomföra på grund av påverkan från vattenkraftsverksamhet.

## Referenser

Åtgärdsplaner för Bottenvikens vattendistrikt - Skellefteälven 


## Kemisk ytvattenstatus

**Kvalitetskrav**  God kemisk ytvattenstatus

**Undantag - Mindre stränga krav**


Kvicksilver och kvicksilverföreningar

**Kvalitetskrav**

 Uppnår ej god kemisk ytvattenstatus

**Tidpunkt****Påverkanstryck**


Diffusa källor - Atmosfärisk deposition

 Motiveringstexten kan uppdateras av ansvarig länsstyrelse eller vattenmyndighet


Nr enl föreskrift (HVMFS 2013:19)	Skäl	Halt som ska uppnås	Nuvarande halt	Enhet
21	Omöjligt			

Ett undantag i form av mindre strängt krav har satts för kvicksilver (Hg). Halterna av kvicksilver bedöms överskrida gränsvärdet i fisk i samtliga vattenförekomster. Skälet för undantag är att det bedöms vara tekniskt omöjligt att sänka halterna av kvicksilver till de nivåer som motsvarar god kemisk ytvattenstatus. Den största påverkan av kvicksilver består av atmosfärisk deposition vars ursprung är långväga. I Sverige har en stor mängd av det nedfallande atmosfäriska kvicksilvret under lång tid ackumulerats. Problemet bedöms ha en sådan omfattning och karaktär att det i dagsläget saknas tekniska förutsättningar att åtgärda det. De nuvarande halterna av kvicksilver (december 2015) får dock inte öka. Lokala påverkanskällor som bidrar till sänkt status för Hg ska åtgärdas oavsett det mindre stränga kravet för atmosfärisk deposition (se övriga tidsfrister).

Bromerad difenyleter

 Uppnår ej god kemisk ytvattenstatus


Diffusa källor - Atmosfärisk deposition


 Motiveringstexten kan uppdateras av ansvarig länsstyrelse eller vattenmyndighet

Nr enl föreskrift (HVMFS 2013:19)	Skäl	Halt som ska uppnås	Nuvarande halt	Enhet
5	Omöjligt			

Ett undantag i form av mindre strängt krav har satts för bromerade difenyletrar (kongenerna 28, 47, 99, 100, 153 och 154), även kallade polybromerade difenyletrar (PBDE). Halterna av PBDE bedöms överskrida gränsvärdet i fisk i samtliga vattenförekomster. Skälet för undantag är att det bedöms vara tekniskt omöjligt att sänka halterna av PBDE till de nivåer som motsvarar god kemisk ytvattenstatus. Problemet beror främst på påverkan från långväga luftburna föroreningar och bedöms ha en sådan omfattning och karaktär att det i dagsläget saknas tekniska förutsättningar att åtgärda det. De nuvarande halterna av PBDE (december 2015) får dock inte öka. Lokala påverkanskällor som bidrar till sänkt status för PBDE ska åtgärdas oavsett det mindre stränga kravet för atmosfärisk deposition (se övriga tidsfrister).

**Referenser**

The National Swedish Contaminant Monitoring Programme for Freshwater Biota, 2018 

Havs- och vattenmyndighetens föreskrifter (HVMFS 2019:25) om klassificering och miljö kvalitetsnormer avseende ytvatten 

**Kraftigt modifierat vatten****Sammanfattning av förklarandet av kraftigt modifierat vatten (KMV)**

Här visas hur vattnet har identifierats som kraftigt modifierat (KMV). Analysen följer *Vägledning för Kraftigt Modifierat Vatten i vattenförekomster med vattenkraft (Havs- och Vattenmyndigheten, 2016)*.

Preliminär identifiering av kraftigt modifierat vatten (KMV)

Bedömning av åtgärder för att uppnå god ekologisk status (GES)

Förklarande av vattenförekomsten som KMV

**Åtgärder - Maximal ekologisk potential (6 st)**

Maximal ekologisk potential motsvarar den högsta möjliga ekologiska status som skulle kunna uppnås i vattenförekomsten om alla genomförbara åtgärder vidtas, men utan betydande negativa konsekvenser för vattenkraftsproduktionen. Åtgärdslistan nedan innehåller samtliga åtgärder som behövs för att maximal ekologisk potential ska anses vara uppnådd, samt för att kvalitetskraven inte ska äventyras i andra vattenförekomster (uppströms eller nedströms) som påverkas av den aktuella vattenkraftsanläggningen.

Åtgärd	Åtgärdskategori	Åtgärdsplats
Nedströmspassage förbi Rengårds kraftstation	Anordningar för nedströmspassage	Rengårdsdammen
Minimitappning genom turbin i Vargfordsdammen	Minimitappning genom turbin	Vargfordsdammen
Minimitappning i torråran nedströms Rengårdsdammen	Minimitappning i naturfåra	Rengårdsdammen

Minimitappning i torråran nedströms Vargfordsdammen	Minimitappning i naturfåra	Vargfordsdammen
Åtgärda försvagad erosion i Rengård	Stärka erosionsprocesser	Rengårdsdammen
Uppströmspassage förbi Rengårds kraftstation	Uppströmspassage	Rengårdsdammen

#### Åtgärder - God ekologisk potential (5 st)

God ekologisk potential skiljer sig marginellt från Maximal ekologisk potential. God ekologisk potential råder när samtliga åtgärder för maximal ekologisk potential, förutom de som inte ger ett betydande värde för ekologisk status, är genomförda.

Här listas de åtgärder som har bedömts ge ett väsentligt värde för vattenförekomstens ekologiska status och därför är nödvändiga för att uppnå kvalitetskravet god ekologisk potential. Dessutom ingår åtgärder som är nödvändiga för att inte äventyra kvalitetskraven i andra vattenförekomster (uppströms eller nedströms), som påverkas väsentligt av den aktuella vattenkraftsanläggningen enligt 4 kap, 13 § vattenförvaltningsförordningen.

Åtgärderna i listan är förslag på tillvägagångssätt för att uppnå en viss önskad effekt på vattnets ekologiska status. Om lika god effekt kan nås med alternativa åtgärder ska det anses likvärdigt.

I de fall åtgärderna för att uppnå god ekologisk potential bedöms orimliga övervägs undantag från miljökvalitetsnormen.

Åtgärd	Åtgärdskategori	Åtgärdsplats
Nedströmspassage förbi Rengårds kraftstation	Anordningar för nedströmspassage	Rengårdsdammen
Minimitappning genom turbin i Vargfordsdammen	Minimitappning genom turbin	Vargfordsdammen
Minimitappning i torråran nedströms Rengårdsdammen	Minimitappning i naturfåra	Rengårdsdammen
Minimitappning i torråran nedströms Vargfordsdammen	Minimitappning i naturfåra	Vargfordsdammen
Uppströmspassage förbi Rengårds kraftstation	Uppströmspassage	Rengårdsdammen

#### Åtgärder - Undantag – mindre strängt krav (5 st)

Mindre stränga kvalitetskrav har ställts för de vattenförekomster där genomförandet av samtliga åtgärder för god ekologisk potential bedömts omöjligt eller orimligt enligt 4 kap, 10 § vattenförvaltningsförordningen. Eventuella förslag på undantag redovisas ovan, under rubriken miljökvalitetsnorm. Fortfarande gäller att alla rimliga åtgärder ska vidtas för att förbättra vattnets status så långt det är möjligt.

I de fall det förslås ett mindre strängt krav visas undantagna åtgärder i listan nedan.

Åtgärd	Åtgärdskategori	Åtgärdsplats
Nedströmspassage förbi Rengårds kraftstation	Anordningar för nedströmspassage	Rengårdsdammen
Minimitappning genom turbin i Vargfordsdammen	Minimitappning genom turbin	Vargfordsdammen
Minimitappning i torråran nedströms Rengårdsdammen	Minimitappning i naturfåra	Rengårdsdammen
Minimitappning i torråran nedströms Vargfordsdammen	Minimitappning i naturfåra	Vargfordsdammen
Uppströmspassage förbi Rengårds kraftstation	Uppströmspassage	Rengårdsdammen




#### Potentiella åtgärder (7 st)

Här listas fler tänkbara åtgärder som potentiellt skulle kunna ge en väsentlig förbättring av de biologiska kvalitetsfaktorerna i vattenförekomsten och/eller i andra vattenförekomster (uppströms eller nedströms), som påverkas av den aktuella verksamheten. Effekten av de potentiella åtgärderna behöver utredas mer för att klargöra vilka av dem som skulle leda till väsentliga förbättringar.










Åtgärd	Åtgärdskategori	Åtgärdsplats
Minimitappning genom turbin i Rengårds kraftverk	Minimitappning genom turbin	Rengårdsdammen
Motverka förhöjd erosion i Rengårds dämningssområde	Motverka förhöjd erosion	Rengårdsdammen
Åtgärder mot gasövermättnad vid Rengårds kraftverk	Motverka gasövermättnad vid vattenkraftsanläggningar	Rengårdsdammen
Åtgärder för onaturlig vattentemperatur vid Rengårds kraftverk	Motverka onaturlig vattentemperatur vid vattenkraftsanläggningar	Rengårdsdammen
Åtgärder för onaturliga isförhållanden vid Rengårds kraftverk	Motverka onaturliga isförhållanden vid vattenkraftsanläggningar	Rengårdsdammen

Åtgärder mot syreunderskott vid Rengårds kraftverk	Motverka syreunderskott vid vattenkraftsanläggningar	Rengårdsdammen
Återkoppla biflöden till magasin eller huvudfåra uppströms Rengårds kraftstation	Återkoppla biflöden till magasin eller huvudfåra	Rengårdsdammen












## Statusklassning

Status ?	Klassificering
- Ekologisk potential	 Dålig
Ekologisk status för kraftigt modifierade vatten	
- Tillkomst/härkomst	 Kraftigt modifierad
- Kemisk status	 Uppnår ej god

## Ekologisk status - Biologiska kvalitetsfaktorer ?

Växtplankton	 Ej klassad
Näringsämnespåverkan växtplankton	 Ej klassad
Klorofyll a	 Ej klassad
Planktontrofiskt index (PTI)	
Totalbiomassa	 Ej klassad
Artantal för växtplankton	
Påväxt-kiselalger	
ACID - Surhetsindex för vattendrag och sjöar	
IPS-index för Kiselalger	
Bottenfauna	 Ej klassad
ASPT	 Ej klassad
BQI	 Ej klassad
MILA	 Ej klassad
Makrofyter	
Fisk	 Måttlig
Fisk i sjöar (EQR8)	
Fisk i sjöar AindexW5	
Fisk i sjöar (EindexW3)	

## Ekologisk status - Fysikalisk-Kemiska kvalitetsfaktorer ?

Näringsämnen	 Ej klassad
Ljusförhållanden	
Syrgasförhållanden	
Försurning	 Ej klassad
Särskilda förorenande ämnen	 God
Arsenik	 God
Koppar	 God
Krom	 Ej klassad
Uran	 Ej klassad
Zink	 God
Ammoniak	 Ej klassad
Icke-dioxinlika PCB'er (6 PCB: 28,52,101,138,153,180)	 Ej klassad
Nitrat	 Ej klassad

**Ekologisk status - Hydromorfologiska kvalitetsfaktorer ?**

Konnektivitet i sjöar	<span style="color: red;">■</span> Dålig
Längsgående konnektivitet i sjöar	<span style="color: red;">■</span> Dålig
Konnektivitet till närområde och svämplan kring sjöar	
Hydrologisk regim i sjöar	<span style="color: red;">■</span> Dålig
Vattenståndsvariation i sjöar	<span style="color: blue;">■</span> Hög
Avvikelse i vinter- eller sommarvattenstånd	<span style="color: blue;">■</span> Hög
Vattenståndets förändringstakt i sjöar	<span style="color: red;">■</span> Dålig
Morfologiskt tillstånd i sjöar	<span style="color: green;">■</span> God
Förändring av sjöars planform	<span style="color: orange;">■</span> Otillfredsställande
Bottensubstrat i sjöar	
Strukturer på det grunda vattenområdet i sjöar	<span style="color: gray;">■</span> Ej klassad
Närområdet runt sjöar	<span style="color: blue;">■</span> Hög
Svämplanets strukturer och funktion runt sjöar	<span style="color: blue;">■</span> Hög

**Kemisk status ?**

*Klassning av prioriterade ämnen och andra ämnen av betydelse*

Prioriterade ämnen	<span style="color: red;">■</span> Uppnår ej god
Bromerad difenyleter	<span style="color: red;">■</span> Uppnår ej god
Bly och blyföreningar	<span style="color: gray;">■</span> Ej klassad
Kadmium och kadmiumföreningar	<span style="color: gray;">■</span> Ej klassad
Kvicksilver och kvicksilverföreningar	<span style="color: red;">■</span> Uppnår ej god
Nickel och nickelföreningar	<span style="color: gray;">■</span> Ej klassad

**Miljöproblem och påverkanskällor****Påverkanskällor ?****Klassificering**

Punktkällor - reningsverk	
Punktkällor - Bräddning	
Punktkällor - IED-industri	
Punktkällor - Inte IED-industri	
Punktkällor - Förorenade områden	<span style="color: orange;">■</span> Betydande påverkan
Punktkällor - Deponier	
Punktkällor - Lakvatten från gruvdrift	
Punktkällor - Vattenbruk	
Punktkällor - Andra signifikanta punktkällor	
Diffusa källor - Urban markanvändning	
Diffusa källor - Jordbruk	
Diffusa källor - Skogsbruk	
Diffusa källor - Transport och infrastruktur	
Diffusa källor - Förorenad mark/gammal industrimark	
Diffusa källor - Enskilda avlopp	
Diffusa källor - Atmosfärisk deposition	<span style="color: orange;">■</span> Betydande påverkan
Diffusa källor - Materialtäkt	
Diffusa källor - Vattenbruk	
Diffusa källor - Andra relevanta	

Vattenuttag eller vattenavledning - för jordbruk	
Vattenuttag eller vattenavledning för dricksvatten	
Vattenuttag eller vattenavledning - för industri	
Vattenuttag eller vattenavledning - för kylvatten	
Vattenuttag eller vattenavledning - för vattenbruk	
Vattenuttag eller vattenavledning - för vattenkraft	
Vattenuttag eller vattenavledning - annat	
Förändring av konnektivitet genom dammar, barriärer och slussar - för vattenkraft	<input checked="" type="checkbox"/> Betydande påverkan
Förändring av konnektivitet genom dammar, barriärer och slussar - för dricksvatten	<input type="checkbox"/> Ej klassad
Förändring av konnektivitet genom dammar, barriärer och slussar - för översvämningsskydd	<input type="checkbox"/> Ej klassad
Förändring av konnektivitet genom dammar, barriärer och slussar - för bevattning	
Förändring av konnektivitet genom dammar, barriärer och slussar - för turism och rekreation	<input type="checkbox"/> Ej klassad
Förändring av konnektivitet genom dammar, barriärer och slussar - för industrin	<input type="checkbox"/> Ej klassad
Förändring av konnektivitet genom dammar, barriärer och slussar - för sjöfart	
Förändring av konnektivitet genom dammar, barriärer och slussar - Annat	<input type="checkbox"/> Ej klassad
Förändring av konnektivitet genom dammar, barriärer och slussar - okända eller föråldrade	<input type="checkbox"/> Ej klassad
Förändring av hydrologisk regim - jordbruk	
Förändring av hydrologisk regim - Sjöfart	
Förändring av hydrologisk regim - vattenkraft	<input checked="" type="checkbox"/> Betydande påverkan
Förändring av hydrologisk regim - offentlig vattenförsörjning	
Förändring av hydrologisk regim - fiske och vattenbruk	
Förändring av hydrologisk regim - annat	
Fysisk förlust av hela eller delar av vattenförekomster	
Förändring av morfologiskt tillstånd - för översvämningsskydd	
Förändring av morfologiskt tillstånd - för jordbruket	<input type="checkbox"/> Ej klassad
Förändring av morfologiskt tillstånd - för sjöfart	
Förändring av morfologiskt tillstånd - annat	<input type="checkbox"/> Ej klassad
Förändring av morfologiskt tillstånd - okända eller föråldrade	
Andra hydromorfologiska förändringar	
Introducerade sjukdomar eller arter	
Exploatering eller borttagande av djur eller växter	
Nedskräpning, olaglig avfallsdumpning	
Annan signifikant påverkan	
Okänd signifikant påverkan	
Historisk förorening	

## Åtgärder

## Juridiskt bindande åtgärder i Vattenmyndigheternas åtgärdsprogram

Vattenmyndigheternas åtgärdsprogram innehåller de åtgärder som myndigheter och kommuner behöver genomföra för att miljö kvalitetsnormerna ska följas. Åtgärdsprogrammen för respektive vattendistrikt hittar du på [www.vattenmyndigheterna.se](http://www.vattenmyndigheterna.se).

Åtgärderna i åtgärdsprogrammet är administrativa åtgärder som är juridiskt bindande. Dessa syftar till att bana väg för de åtgärder som genomförs direkt i vattenmiljöerna för att förbättra vattnets ekologiska och kemiska status.

## Möjliga, planerade, pågående och genomförda åtgärder för bättre vattenkvalitet

Nedan visas genomförda och planerade åtgärder samt föreslagna åtgärder som kan behöva genomföras för att uppnå bättre vattenkvalitet. Åtgärderna är inte juridiskt bindande, utan en del i den långsiktiga planeringen för bättre vatten. Det kan finnas ytterligare åtgärder som av olika anledning ännu inte blivit registrerade. Vattenmyndigheterna välkomnar synpunkter och konkreta förbättringsförslag på föreslagna åtgärder.

### Möjliga åtgärder i Förvaltningscykel 2 (15 st)

Förslag på åtgärder som är möjliga att genomföra eller skulle behöva genomföras för att nå god vattenstatus.

Åtgärd	Åtgärdskategori	Åtgärdsplats	Effekter	Storlek	Tidsspänn	Totalkostnad	Flaggor
Nedströmspassage förbi Rengårds kraftstation	Anordningar för nedströmspassage	Rengårdsdammen	Ökning Habitat 150 ha	1 st	-		
Ekologiskt funktionella kantzoner vid Rengårdsdammen.	Ekologiskt funktionella kantzoner	Rengårdsdammen		3,8 ha	-		
Minimitappning genom turbin i Rengårds kraftverk	Minimitappning genom turbin	Rengårdsdammen			-		
Minimitappning genom turbin i Vargfordsdammen	Minimitappning genom turbin	Vargfordsdammen			-		
Minimitappning i torråran nedströms Rengårdsdammen	Minimitappning i naturåra	Rengårdsdammen	Ökning Habitat 7,1 ha		-		
Minimitappning i torråran nedströms Vargfordsdammen	Minimitappning i naturåra	Vargfordsdammen	Ökning Habitat 1,4 ha		-		
Motverka förhöjd erosion i Rengårds dämningssområde	Motverka förhöjd erosion	Rengårdsdammen			-		
Åtgärder mot gasövermättnad vid Rengårds kraftverk	Motverka gasövermättnad vid vattenkraftsanläggningar	Rengårdsdammen		1 st	-		
Åtgärder för onaturlig vattentemperatur vid Rengårds kraftverk	Motverka onaturlig vattentemperatur vid vattenkraftsanläggningar	Rengårdsdammen		1 st	-		
Åtgärder för onaturliga isförhållanden vid Rengårds kraftverk	Motverka onaturliga isförhållanden vid vattenkraftsanläggningar	Rengårdsdammen		1 st	-		
Åtgärder mot syreunderskott vid Rengårds kraftverk	Motverka syreunderskott vid vattenkraftsanläggningar	Rengårdsdammen		1 st	-		
Åtgärda försvagad erosion i Rengård	Stärka erosionsprocesser	Rengårdsdammen			-		
Uppströmspassage förbi Rengårds kraftstation	Uppströmspassage	Rengårdsdammen	Ökning Habitat 150 ha		-		



Återkoppla biflöden till magasin eller huvudfåra uppströms Rengårds kraftstation	Återkoppla biflöden till magasin eller huvudfåra	Rengårdsdammen	1 st	-
Ekologiskt funktionella kantzoner vid Rengårdsdammen.	Åtgärdsutredning - övervakningsbehov	Rengårdsdammen	1 st	-

### Genomförda åtgärder (2 st)

Åtgärder som har genomförts i eller kring vattenförekomsten eller har en effekt på vattenförekomsten

Åtgärd	Åtgärdskategori	Åtgärdsplats	Effekter	Storlek	Tidsspann	Flaggor	Totalkostnad
Miljöersättning ekologisk odling	Odling utan bekämpningsmedel			25 ha	2010 - 2014		
Miljöersättning extensiv vallodling	Vallodling i slättlandskapet (enligt miljöstödet)		Minskning Totalkväve st/år Minskning Totalfosfor st/år	36 ha	2010 - 2014		

### Miljöövervakning

Övervakningsstation	Program	Undersökning	Programspecifikt ID	Programspecifikt namn
Skellefteälven, nedströms	RK, Svansele avloppsreningsverk	Vattenkemi	Skellefteälven, nedströms	Skellefteälven, nedströms
Skellefteälven, uppströms	RK, Svansele avloppsreningsverk	Vattenkemi	Skellefteälven, uppströms	Skellefteälven, uppströms

### Skyddade områden

Område	EUID	Områdestyp
Avloppskänsliga områden, inlandsvatten, fosfor	SELK001	Avloppsvattendirektivet

### Typtillhörighet

#### Värde

#### Typindelning/Typtillhörighet ?

Vattentyp - Sjö	2MLK
Limnisk vattentypsregion	Norra Sverige ≤ 200 m (2)
Medeldjup (m)	3 - 15 (M)
Alkalinitet (mekv/l)	≤ 1 (L)
Humus (mg Pt/l)	≤ 30 (K)

### Vattenversion

I följande versioner har detta objekt existerat

Version	Datum
Ytvatten innan versionshantering	2011-05-09 12:09
SVAR_2010_1	2011-10-17 12:07
SVAR_2012_2	2012-11-08 09:07
SVAR_2016	2017-06-20 09:29

Cykel	Vattentyp
Förvaltningscykel 1 (2004 - 2009)	Vattenförekomst
Förvaltningscykel 2 (2010 - 2016)	Vattenförekomst
Förlängning av förvaltningscykel 2	Vattenförekomst
Förvaltningscykel 3 (2017 - 2021) (aktuell)	Vattenförekomst

### Kontakta Länsstyrelsen i Västerbotten

**E-post** AC-DL-bersek@lansstyrelsen.se

**Hemsida** <http://www.lansstyrelsen.se/vasterbotten/Sv/miljo-och-klimat/vatten-och-vattenanvandning/vattenforvaltning/Pages/default.aspx>