

## Grytsjön - WA91008692 / SE652729-143310



<b>Vattenkategori</b>	Sjö	<b>Län</b>	Örebro - 18
<b>Typ</b>	Vattenförekomst	<b>Kommuner</b>	Askersund - 1882
<b>Distrikt</b>	3. Norra Östersjön - SE3		Laxå - 1860
<b>Huvudavrinningsområde</b>	Norrström - SE61000	<b>Yta (km<sup>2</sup>)</b>	1,8

Mer information <http://viss.lansstyrelsen.se/Waters.aspx?waterMSCD=WA91008692>

### Allmän beskrivning

Faktablad finns för sjön. I faktabladet finns information och kunskap om sjön som samlats in under årens lopp och som uppdateras vid behov med bl.a. de senaste resultaten från olika undersökningar. För att komma till sjöfaktablad så klicka nedan på Ikonen till höger om "Faktablad om sjöar i Örebro län".

## Referenser

Fakta om sjöar, vattendrag och djupkartor i Örebro län [🔗](#)

## Miljö kvalitetsnorm

### Ekologisk status

Version: Beslutad

#### Kvalitetskrav

■ God ekologisk status 2045

### Beskrivning

**⚠ Motiveringstexter kan uppdateras av ansvarig länsstyrelse eller vattenmyndighet**

#### Undantag

Kvalitetsfaktor	Påverkanstryck	Tidsfrist	Mindre strängt krav	Skäl
Morfologiskt tillstånd i sjöar	Förändring av morfologiskt tillstånd - annat	2027		Tekniska skäl

#### Motivering

Vattenförekomsten uppnår inte god status för morfologiskt tillstånd på grund av en eller flera typer av påverkan, som framgår av påverkansbedömningen. Åtgärder ska genomföras för att minska påverkan så att god status kan uppnås. Vattenförekomstens återhämtning tar tid och åtgärder bör därför sättas in så snart som möjligt för att nå målet. Tidsfrist till 2027 gäller för morfologiskt tillstånd med skälet att det inte är tekniskt möjligt att nå god status tidigare.

Kvalitetsfaktor	Påverkanstryck	Tidsfrist	Mindre strängt krav	Skäl
Fisk	Förändring av morfologiskt tillstånd - annat	2027		Tekniska skäl

#### Motivering

Vattenförekomsten uppnår inte god status på grund av en eller flera typer av hydromorfologisk påverkan, som framgår av påverkansbedömningen. Åtgärder ska genomföras för att minska påverkan så att god status kan uppnås. Vattenförekomstens återhämtning tar tid och åtgärder bör därför sättas in så snart som möjligt för att nå målet. Tidsfrist gäller till 2027 med skälet att det inte är tekniskt möjligt att nå god status tidigare.

Kvalitetsfaktor	Påverkanstryck	Tidsfrist	Mindre strängt krav	Skäl
Fisk	Förändring av hydrologisk regim - vattenkraft	2045		Naturliga förhållanden

#### Motivering

Det finns en väsentlig påverkan på kvalitetsfaktorn fisk. Förekommande reglering påverkar den ekologiska funktionen i vattenförekomsten i så hög grad att den ekologiska statusen bedöms vara sämre än god och åtgärder behöver därför vidtas.

Från och med den 1 januari 2019 ska alla vattenkraftsverksamheter fördes med moderna miljövillkor, d.v.s. ett meddelat tillstånd enligt miljöbalken (1998:808). Vattenförekomsten ingår i en prövningsgrupp med utgångspunkt i den nationella prövningsplanen och ingår i omprövning 2037 (Regeringen, 2020). Bedömningen är att tiden för att genomföra åtgärder efter att tillstånd meddelats, tillsammans med efterföljande återhämtning, medför att uppnåendet av god ekologisk status inte kommer vara möjligt förrän senast 2045 och därmed finns skäl för tidsfrist.

Kvalitetsfaktor	Påverkanstryck	Tidsfrist	Mindre strängt krav	Skäl
Hydrologisk regim i sjöar	Förändring av hydrologisk regim - vattenkraft	2045		Naturliga förhållanden

#### Motivering

Det finns en väsentlig påverkan på flödet och vattenförekomsten påverkas negativt av regleringen. Det påverkar den ekologiska funktionen i vattenförekomsten i så hög grad att den ekologiska statusen bedöms vara sämre än god och åtgärder behöver därför vidtas. Från och med den 1 januari 2019 ska alla vattenkraftsverksamheter förses med moderna miljövillkor, d.v.s. ett meddelat tillstånd enligt miljöbalken (1998:808). Vattenförekomsten ingår i en prövningsgrupp med utgångspunkt i den nationella prövningsplanen och ingår i omprövning 2036 (Regeringen, 2020). Bedömningen är att tiden för att genomföra åtgärder efter att tillstånd meddelats, tillsammans med efterföljande återhämtning, medför att uppnåendet av god ekologisk status inte kommer vara möjligt förrän senast 2045 och därmed finns skäl för tidsfrist.

Kvalitetsfaktor	Påverkanstryck	Tidsfrist	Mindre strängt krav	Skäl
Konnektivitet i sjöar	Förändring av konnektivitet genom dammar, barriärer och slussar - för vattenkraft	2045		Naturliga förhållanden

#### Motivering

Det finns en väsentlig påverkan på kvalitetsfaktorn konnektivitet. Barriärerna fragmenterar vattenförekomsten och hindrar fiskars och bottenlevande djurs förflyttningar upp- och ned i vattensystemet, samt hämmar flödet av näringsämnen, sediment och organiskt material. Det påverkar den ekologiska funktionen i vattenförekomsten i så hög grad att den ekologiska potentialen bedöms vara sämre än god och åtgärder behöver därför vidtas.

Från och med den 1 januari 2019 ska alla vattenkraftsverksamheter förses med moderna miljövillkor, d.v.s. ett meddelat tillstånd enligt miljöbalken (1998:808). Vattenförekomsten ingår i en prövningsgrupp med utgångspunkt i den nationella prövningsplanen och ingår i omprövning 2037 (Regeringen, 2020). Bedömningen är att tiden för att genomföra åtgärder efter att tillstånd meddelats, tillsammans med efterföljande återhämtning, medför att uppnåendet av god ekologisk status inte kommer vara möjligt förrän senast 2045 och därmed finns skäl för tidsfrist.

Kvalitetsfaktor	Påverkanstryck	Tidsfrist	Mindre strängt krav	Skäl
Fisk	Förändring av konnektivitet genom dammar, barriärer och slussar - för vattenkraft	2045		Naturliga förhållanden

#### Motivering

Det finns en väsentlig påverkan på kvalitetsfaktorn fisk]. Förekommande barriärer fragmenterar vattenförekomsten och hindrar fiskars och bottenlevande djurs förflyttningar upp- och ned i vattensystemet, samt hämmar flödet av näringsämnen, sediment och organiskt material. Det påverkar den ekologiska funktionen i vattenförekomsten i så hög grad att den ekologiska statusen bedöms vara sämre än god och åtgärder behöver därför vidtas.

Från och med den 1 januari 2019 ska alla vattenkraftsverksamheter förses med moderna miljövillkor, d.v.s. ett meddelat tillstånd enligt miljöbalken (1998:808). Vattenförekomsten ingår i en prövningsgrupp med utgångspunkt i den nationella prövningsplanen och ingår i omprövning 2037 (Regeringen, 2020). Bedömningen är att tiden för att genomföra åtgärder efter att tillstånd meddelats, tillsammans med efterföljande återhämtning, medför att uppnåendet av god ekologisk status inte kommer vara möjligt förrän senast 2045 och därmed finns skäl för tidsfrist.

## Kemisk ytvattenstatus

**Kvalitetskrav** ■ God kemisk ytvattenstatus

Undantag - Mindre stränga krav	Kvalitetskrav	Tidpunkt	Påverkanstryck
Kvicksilver och kvicksilverföreningar	<span style="color: #E74C3C;">■</span> Uppnår ej god kemisk ytvattenstatus		Diffusa källor - Atmosfärisk deposition

**▲ Motiveringstexten kan uppdateras av ansvarig länsstyrelse eller vattenmyndighet**

Nr enl föreskrift (HVMFS)	Skäl	Halt som ska uppnås	Nuvarande halt	Enhet
2013:19)	Omöjligt			
21				


Ett undantag i form av mindre strängt krav har satts för kvicksilver (Hg). Halterna av kvicksilver bedöms överskrida gränsvärdet i fisk i samtliga vattenförekomster. Skälet för undantag är att det bedöms vara tekniskt omöjligt att sänka halterna av kvicksilver till de nivåer som motsvarar god kemisk ytvattenstatus. Den största påverkan av kvicksilver består av atmosfärisk deposition vars ursprung är långväga. I Sverige har en stor mängd av det nedfallande atmosfäriska kvicksilvret under lång tid ackumulerats. Problemet bedöms ha en sådan omfattning och karaktär att det i dagsläget saknas tekniska förutsättningar att åtgärda det. De nuvarande halterna av kvicksilver (december 2015) får dock inte öka. Lokala påverkanskällor som bidrar till sänkt status för Hg ska åtgärdas oavsett det mindre stränga kravet för atmosfärisk deposition (se övriga tidsfrister).


**▲** Motiveringstexten kan uppdateras av ansvarig länsstyrelse eller vattenmyndighet

Nr enl föreskrift (HVMFS 2013:19)	Skäl	Halt som ska uppnås	Nuvarande halt	Enhet
5	Omöjligt			




Ett undantag i form av mindre strängt krav har satts för bromerade difenyletrar (kongenerna 28, 47, 99, 100, 153 och 154), även kallade polybromerade difenyletrar (PBDE). Halterna av PBDE bedöms överskrida gränsvärdet i fisk i samtliga vattenförekomster. Skälet för undantag är att det bedöms vara tekniskt omöjligt att sänka halterna av PBDE till de nivåer som motsvarar god kemisk ytvattenstatus. Problemet beror främst på påverkan från långväga luftburna föroreningar och bedöms ha en sådan omfattning och karaktär att det i dagsläget saknas tekniska förutsättningar att åtgärda det. De nuvarande halterna av PBDE (december 2015) får dock inte öka. Lokala påverkanskällor som bidrar till sänkt status för PBDE ska åtgärdas oavsett det mindre stränga kravet för atmosfärisk deposition (se övriga tidsfrister).

## Referenser



The National Swedish Contaminant Monitoring Programme for Freshwater Biota, 2018 

Havs- och vattenmyndighetens föreskrifter (HVMFS 2019:25) om klassificering och miljö kvalitetsnormer avseende ytvatten 





## Statusklassning

Status ?	Klassificering
- Ekologisk status	 Måttlig
- Tillkomst/härkomst	 Naturlig
- Kemisk status	 Uppnår ej god

## Ekologisk status - Biologiska kvalitetsfaktorer ?

Växtplankton	<input type="checkbox"/> Ej klassad
Näringsämnespåverkan växtplankton	<input type="checkbox"/> Ej klassad
Klorofyll a	<input type="checkbox"/> Ej klassad
Planktontrofiskt index (PTI)	
Totalbiomassa	<input type="checkbox"/> Ej klassad
Artantal för växtplankton	<input type="checkbox"/> Ej klassad
Påväxt-kiselalger	
ACID - Surhetsindex för vattendrag och sjöar	
IPS-index för Kiselalger	
Bottenfauna	<input type="checkbox"/> Ej klassad
ASPT	<input type="checkbox"/> Ej klassad
BQI	<input type="checkbox"/> Ej klassad
MILA	<input type="checkbox"/> Ej klassad
Makrofyter	 Måttlig
Fisk	 Måttlig
Fisk i sjöar (EQR8)	<input type="checkbox"/> Ej klassad
Fisk i sjöar AindexW5	
Fisk i sjöar (EindexW3)	

## Ekologisk status - Fysikalisk-Kemiska kvalitetsfaktorer ?

Näringsämnen	 Hög
Ljusförhållanden	 Otillfredsställande
Syrgasförhållanden	 Hög
Förurning	 God
Särskilda förorenande ämnen	<input type="checkbox"/> Ej klassad

Koppar

Zink

**Ekologisk status - Hydromorfologiska kvalitetsfaktorer** ?

Konnektivitet i sjöar	Otillfredsställande
Längsgående konnektivitet i sjöar	Otillfredsställande
Konnektivitet till närområde och svämplan kring sjöar	Måttlig
Hydrologisk regim i sjöar	Måttlig
Vattenståndsvariation i sjöar	Måttlig
Avvikelse i vinter- eller sommarvattenstånd	Måttlig
Vattenståndets förändringstakt i sjöar	Ej klassad
Morfologiskt tillstånd i sjöar	Måttlig
Förändring av sjöars planform	Otillfredsställande
Bottensubstrat i sjöar	Måttlig
Strukturer på det grunda vattenområdet i sjöar	Måttlig
Närområdet runt sjöar	God
Svämplanets strukturer och funktion runt sjöar	God

**Kemisk status** ?*Klassning av prioriterade ämnen och andra ämnen av betydelse*

Prioriterade ämnen	Uppnår ej god
Bromerad difenyleter	Uppnår ej god
Kvicksilver och kvicksilverföreningar	Uppnår ej god

**Miljöproblem och påverkanskällor****Påverkanskällor** ?**Klassificering**

Punktkällor - reningsverk	
Punktkällor - Bräddning	
Punktkällor - IED-industri	
Punktkällor - Inte IED-industri	
Punktkällor - Förorenade områden	
Punktkällor - Deponier	
Punktkällor - Lakvatten från gruvdrift	
Punktkällor - Vattenbruk	
Punktkällor - Andra signifikanta punktkällor	
Diffusa källor - Urban markanvändning	
Diffusa källor - Jordbruk	
Diffusa källor - Skogsbruk	Ej betydande påverkan
Diffusa källor - Transport och infrastruktur	
Diffusa källor - Förorenad mark/gammal industrimark	
Diffusa källor - Enskilda avlopp	
Diffusa källor - Atmosfärisk deposition	Betydande påverkan
Diffusa källor - Materialtäkt	
Diffusa källor - Vattenbruk	
Diffusa källor - Andra relevanta	

Vattenuttag eller vattenavledning - för jordbruk

Vattenuttag eller vattenavledning för dricksvatten

Vattenuttag eller vattenavledning - för industri

Vattenuttag eller vattenavledning - för kylvatten

Vattenuttag eller vattenavledning - för vattenbruk

Vattenuttag eller vattenavledning - för vattenkraft

Vattenuttag eller vattenavledning - annat

Förändring av konnektivitet genom dammar,  
barriärer och slussar - för vattenkraft

 Betydande påverkan

Förändring av konnektivitet genom dammar,  
barriärer och slussar - för dricksvatten

Förändring av konnektivitet genom dammar,  
barriärer och slussar - för översvämningsskydd

Förändring av konnektivitet genom dammar,  
barriärer och slussar - för bevattning

Förändring av konnektivitet genom dammar,  
barriärer och slussar - för turism och rekreation

Förändring av konnektivitet genom dammar,  
barriärer och slussar - för industrin

Förändring av konnektivitet genom dammar,  
barriärer och slussar - för sjöfart

Förändring av konnektivitet genom dammar,  
barriärer och slussar - Annat

Förändring av konnektivitet genom dammar,  
barriärer och slussar - okända eller föråldrade

Förändring av hydrologisk regim - jordbruk

Förändring av hydrologisk regim - Sjöfart

Förändring av hydrologisk regim - vattenkraft

 Betydande påverkan

Förändring av hydrologisk regim - offentlig  
vattenförsörjning

Förändring av hydrologisk regim - fiske och  
vattenbruk

Förändring av hydrologisk regim - annat

Fysisk förlust av hela eller delar av  
vattenförekomster

Förändring av morfologiskt tillstånd - för  
översvämningsskydd

Förändring av morfologiskt tillstånd - för jordbruket

Förändring av morfologiskt tillstånd - för sjöfart

Förändring av morfologiskt tillstånd - annat

 Betydande påverkan

Förändring av morfologiskt tillstånd - okända eller  
föråldrade

Andra hydromorfologiska förändringar

Introducerade sjukdomar eller arter

Exploatering eller borttagande av djur eller växter

Nedskräpning, olaglig avfallsdumpning

Annan signifikant påverkan

Okänd signifikant påverkan

Historisk förorening

## Åtgärder

## Juridiskt bindande åtgärder i Vattenmyndigheternas åtgärdsprogram

Vattenmyndigheternas åtgärdsprogram innehåller de åtgärder som myndigheter och kommuner behöver genomföra för att miljökvalitetsnormerna ska följas. Åtgärdsprogrammen för respektive vattendistrikt hittar du på [www.vattenmyndigheterna.se](http://www.vattenmyndigheterna.se).

Åtgärderna i åtgärdsprogrammet är administrativa åtgärder som är juridiskt bindande. Dessa syftar till att bana väg för de åtgärder som genomförs direkt i vattenmiljöerna för att förbättra vattnets ekologiska och kemiska status.

## Möjliga, planerade, pågående och genomförda åtgärder för bättre vattenkvalitet

Nedan visas genomförda och planerade åtgärder samt föreslagna åtgärder som kan behöva genomföras för att uppnå bättre vattenkvalitet. Åtgärderna är inte juridiskt bindande, utan en del i den långsiktiga planeringen för bättre vatten. Det kan finnas ytterligare åtgärder som av olika anledning ännu inte blivit registrerade. Vattenmyndigheterna välkomnar synpunkter och konkreta förbättringsförslag på föreslagna åtgärder.

Möjliga åtgärder i Förvaltningscykel 3 (1 st)							
Åtgärd	Åtgärdskategori	Åtgärdsplats	Effekter	Storlek	Tidsspann	Totalkostnad	Flaggor
Fiskväg Grytsjön	Uppströmspassage	6527291 - 1433100		2,4 m	-		

Möjliga åtgärder i Förvaltningscykel 2 (2 st)							
Förslag på åtgärder som är möjliga att genomföra eller skulle behöva genomföras för att nå god vattenstatus.							
Åtgärd	Åtgärdskategori	Åtgärdsplats	Effekter	Storlek	Tidsspann	Totalkostnad	Flaggor
Askåterföring (GROT)	Askåterföring (GROT)	Utloppet av Grytsjön		17 ha	2016 - 2021		
Fiskväg Grytsjön	Uppströmspassage	6527291 - 1433100		2,4 m	-		

Planerade eller pågående åtgärder (14 st)								
Åtgärder som planeras att genomföras eller håller på att genomföras.								
Åtgärd	Åtgärdskategori	Åtgärdsplats	Effekter	Status	Storlek	Tidsspann	Totalkostnad	Flaggor
Grytsjön	Kalkning med båt	Grytsjön		Planerad	42 ton	2014 - 2014	38 000 kr	
Grytsjön	Kalkning med båt	Grytsjön		Planerad	42 ton	2015 - 2015	38 000 kr	
Grytsjön	Kalkning med båt	Grytsjön		Planerad	42 ton	2016 - 2016	38 000 kr	
Grytsjön	Kalkning med båt	Grytsjön		Planerad	42 ton	2017 - 2017	38 000 kr	
Grytsjön	Kalkning med båt	Grytsjön		Planerad	42 ton	2018 - 2018	38 000 kr	
Grytsjön	Kalkning med båt	Grytsjön		Planerad	42 ton	2019 - 2019	38 000 kr	
Grytsjön	Kalkning med båt	Grytsjön		Planerad	42 ton	2020 - 2020	38 000 kr	
Grytsjön	Kalkning med båt	Grytsjön		Planerad	42 ton	2018 - 2018	38 000 kr	
Grytsjön	Kalkning med båt	Grytsjön		Planerad	42 ton	2019 - 2019	38 000 kr	
Grytsjön	Kalkning med båt	Grytsjön		Planerad	42 ton	2020 - 2020	38 000 kr	
Grytsjön	Kalkning med båt	Grytsjön		Planerad	42 ton	2021 - 2021	38 000 kr	

Grytsjön	Kalkning med båt	Grytsjön		Planerad	42 ton	2022 - 2022	38 000 kr
Grytsjön	Kalkning med båt	Grytsjön		Planerad	42 ton	2023 - 2023	38 000 kr
Utredning självreglering Grytsjön, Västra och Östra Laxsjön	Möjliggöra upp- och nedströmspassage	Utredning självreglering Västra och Östra Laxsjön	Ökning Grytsjön, Habitat ha	Pågående		2017 -	

#### Genomförda åtgärder (15 st)

Åtgärder som har genomförts i eller kring vattenförekomsten eller har en effekt på vattenförekomsten

Åtgärd	Åtgärdskategori	Åtgärdsplats	Effekter	Storlek	Tidsspänn	Totalkostnad	Flaggor
Grytsjön	Kalkning med båt	Grytsjön		55 ton	2010 - 2010	39 000 kr	
Grytsjön	Kalkning med båt	Grytsjön		53 ton	2009 - 2009	37 000 kr	
Grytsjön	Kalkning med båt	Grytsjön		55 ton	2011 - 2011	45 000 kr	
Grytsjön	Kalkning med båt	Grytsjön		54 ton	2012 - 2012	47 000 kr	
Grytsjön	Kalkning med båt	Grytsjön		42 ton	2013 - 2013	36 000 kr	
Grytsjön	Kalkning med båt	Grytsjön		41 ton	2014 - 2014	40 000 kr	
Grytsjön	Kalkning med båt	Grytsjön		43 ton	2015 - 2015	42 000 kr	
Grytsjön	Kalkning med båt	Grytsjön		42 ton	2016 - 2016	36 000 kr	
Grytsjön	Kalkning med båt	Grytsjön		42 ton	2017 - 2017	37 000 kr	
Grytsjön	Kalkning med båt	Grytsjön		42 ton	2018 - 2018	38 000 kr	
Grytsjön	Kalkning med båt	Grytsjön		42 ton	2019 - 2019	40 000 kr	
Grytsjön	Kalkning med båt	Grytsjön		42 ton	2020 - 2020	41 000 kr	
Grytsjön	Kalkning med båt	Grytsjön		42 ton	2020 - 2020	41 000 kr	
Miljöersättning ekologisk odling	Odling utan bekämpningsmedel	Utloppet av Grytsjön		23 ha	2010 - 2014		
Miljöersättning extensiv vallodling	Vallodling i slättlandskapet (enligt miljöstödet)	Utloppet av Grytsjön	Minskning Totalkväve st/år Minskning Totalfosfor st/år	55 ha	2010 - 2014		

#### Miljöövervakning

Övervakningsstation	Program	Undersökning	Programspecifikt ID	Programspecifikt namn
Grytsjön261 utlo	RMÖ, Provfiske, Örebro län	Mörtkontrollfiske i sjöar		Grytsjön261 utlo
Grytsjön261 utlo	KEU, Örebro län	Vattenkemi i sjöar		Grytsjön261 utlo
Grytsjön261 utlo	RMÖ, Kviksilver i gädda, Örebro län	Kviksilver i gädda	5409	Grytsjön261 utlo



Grytsjön261 utlo	NMÖ, Miljögifter, analys av metaller och organiska ämnen	Metaller och organiska miljögifter i Gädde, sötvatten	5409	Grytsjön
Grytsjön261 mitt	RMÖ, Ytvattenförekomster, Örebro län	Vattenkemi i sjöar		Grytsjön261 mitt

### Skyddade områden

#### Område

Avloppskänsliga områden, inlandsvatten, fosfor

#### EUID

SELK001

#### Områdestyp

Avloppsvattendirektivet

### Typtillhörighet

#### Värde

#### Typindelning/Typtillhörighet ?

Vattentyp - Sjö	1GLB
Limnisk vattentypsregion	Södra Sverige (1)
Medeldjup (m)	≤ 3 (G)
Alkalinitet (mekv/l)	≤ 1 (L)
Humus (mg Pt/l)	> 30 (B)

### Vattenversion

I följande versioner har detta objekt existerat

#### Version

Ytvatten innan versionshantering

SVAR\_2010\_1

SVAR\_2012\_2

SVAR\_2016

#### Datum

2011-05-09 12:09

2011-10-17 12:07

2012-11-08 09:07

2017-06-20 09:29

#### Cykel

Förvaltningscykel 1 (2004 - 2009)

Förvaltningscykel 2 (2010 - 2016)

Förlängning av förvaltningscykel 2

Förvaltningscykel 3 (2017 - 2021) (aktuell)

#### Vattentyp

Vattenförekomst

Vattenförekomst

Vattenförekomst

Vattenförekomst

#### Kontakta Länsstyrelsen i Örebro

**E-post** [T-DL-beredningssekreteriatet@lansstyrelsen.se](mailto:T-DL-beredningssekreteriatet@lansstyrelsen.se)

**Hemsida** <http://www.lansstyrelsen.se/orebro/Sv/miljo-och-klimat/vatten-och-vattenanvandning/vattenforvaltning/Pages/index.aspx>