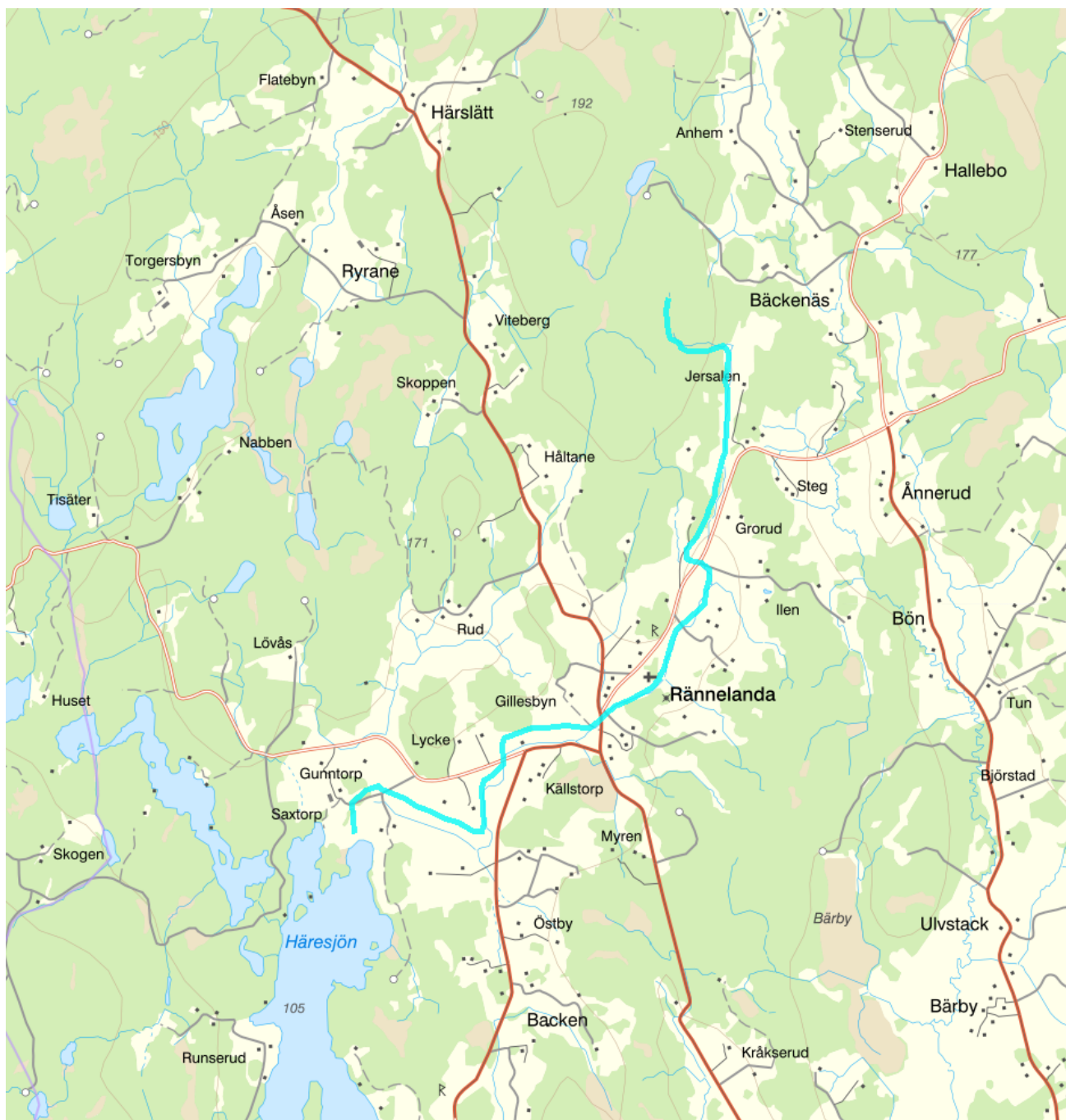


Härån uppströms Häresjön - WA91769862 / SE650834-323453



Vattenkategori	Vattendrag	Län	Västra Götaland - 14
Typ	Vattenförekomst	Kommun	Färgelanda - 1439
Distrikt	5. Västerhavet (nationell del) - SE5	Längd (km)	7,4
Huvudavrinningsområde	Örekilsälven - SE110000		

Mer information <http://viss.lansstyrelsen.se/Waters.aspx?waterMSCD=WA91769862>

Miljö kvalitetsnorm

Ekologisk status

Kvalitetskrav

■ God ekologisk status 2033

Version: Beslutad

Beskrivning

▲ *Motiveringstexter kan uppdateras av ansvarig länsstyrelse eller vattenmyndighet*

Undantag

Kvalitetsfaktor	Påverkanstryck	Tidsfrist	Mindre strängt krav	Skäl
Fisk	Förändring av hydrologisk regim - jordbruk	2027		Tekniska skäl

Motivering

Vattenförekomsten uppnår inte god status på grund av hydromorfologisk påverkan från jordbruk. Åtgärder ska genomföras för att minska påverkan så att god status kan nås. Vattenförekomstens återhämtning tar tid och åtgärder bör därför sättas in så snart som möjligt för att nå målet. Tidsfrist gäller till 2027 med skälet att det inte är tekniskt möjligt att nå god status tidigare på grund av kunskapsbrist.

Kvalitetsfaktor	Påverkanstryck	Tidsfrist	Mindre strängt krav	Skäl
Hydrologisk regim i vattendrag	Förändring av hydrologisk regim - jordbruk	2027		Tekniska skäl

Motivering

Vattenförekomsten uppnår inte god status för hydrologisk regim/hydrografiska villkor på grund av påverkan från jordbruk. Åtgärder ska genomföras för att minska påverkan så att god status kan nås. Vattenförekomstens återhämtning tar tid och åtgärder bör därför sättas in så snart som möjligt för att nå målet. Tidsfrist till 2027 gäller för hydrologisk regim/hydrografiska villkor med skälet att det inte är tekniskt möjligt att nå god status tidigare.

Kvalitetsfaktor	Påverkanstryck	Tidsfrist	Mindre strängt krav	Skäl
Fisk	Förändring av morfologiskt tillstånd - för jordbruket	2027		Tekniska skäl

Motivering

Vattenförekomsten uppnår inte god status på grund av hydromorfologisk påverkan från jordbruk. Åtgärder ska genomföras för att minska påverkan så att god status kan nås. Vattenförekomstens återhämtning tar tid och åtgärder bör därför sättas in så snart som möjligt för att nå målet. Tidsfrist gäller till 2027 med skälet att det inte är tekniskt möjligt att nå god status tidigare på grund av kunskapsbrist.

Kvalitetsfaktor	Påverkanstryck	Tidsfrist	Mindre strängt krav	Skäl
Morfologiskt tillstånd i vattendrag	Förändring av morfologiskt tillstånd - för jordbruket	2027		Tekniska skäl

Motivering

Vattenförekomsten uppnår inte god status för morfologiskt tillstånd på grund av påverkan från jordbruk. Åtgärder ska genomföras för att minska påverkan så att god status kan nås. Vattenförekomstens återhämtning tar tid och åtgärder bör därför sättas in så snart som möjligt för att nå målet. Tidsfrist till 2027 gäller för morfologiskt tillstånd med skälet att det inte är tekniskt möjligt att nå god status tidigare.

Kvalitetsfaktorer

Morfologiskt tillstånd i vattendrag

Kvalitetsfaktor	Påverkanstryck	Tidsfrist	Mindre strängt krav	Skäl
Konnektivitet i vattendrag	Förändring av konnektivitet genom dammar, barriärer och slussar - för vattenkraft	2033		Naturliga förhållanden

Motivering

Det finns en väsentlig påverkan på kvalitetsfaktorn konnektivitet. Barriärerna fragmenterar vattenförekomsten och hindrar fiskars och bottenlevande djurs förflyttningar upp- och ned i vattensystemet, samt hämmar flödet av näringsämnen, sediment och organiskt material. Det påverkar den ekologiska funktionen i vattenförekomsten i så hög grad att den ekologiska statusen bedöms vara sämre än god och åtgärder behöver därför vidtas.

Från och med den 1 januari 2019 ska alla vattenkraftsverksamheter förses med moderna miljövillkor, d.v.s. ett meddelat tillstånd enligt miljöbalken (1998:808). Vattenförekomsten ingår i en provningsgrupp med utgångspunkt i den nationella provningsplanen och ingår i omprövning 2022 (Regeringen, 2020). Bedömningen är att tiden för att genomföra åtgärder efter att tillstånd meddelats, tillsammans med efterföljande återhämtning, medför att uppnåendet av god ekologisk status inte kommer vara möjligt förrän senast 2033 och därmed finns skäl för tidsfrist.

Kvalitetsfaktor	Påverkanstryck	Tidsfrist	Mindre strängt krav	Skäl
Fisk	Förändring av konnektivitet genom dammar, barriärer och slussar - för vattenkraft	2033		Naturliga förhållanden

Motivering

Det finns en väsentlig påverkan på kvalitetsfaktorn fisk. Förekommande barriärer fragmenterar vattenförekomsten och hindrar fiskars och bottenlevande djurs förflyttningar upp- och ned i vattensystemet, samt hämmar flödet av näringsämnen, sediment och organiskt material. Det påverkar den ekologiska funktionen i vattenförekomsten i så hög grad att den ekologiska statusen bedöms vara sämre än god och åtgärder behöver därför vidtas.

Från och med den 1 januari 2019 ska alla vattenkraftsverksamheter förSES med moderna miljövillkor, d.v.s. ett meddelat tillstånd enligt miljöbalken (1998:808). Vattenförekomsten ingår i en prövningsgrupp med utgångspunkt i den nationella prövningsplanen och ingår i omprövning 2022 (Regeringen, 2020). Bedömningen är att tiden för att genomföra åtgärder efter att tillstånd meddelats, tillsammans med efterföljande återhämtning, medför att uppnåendet av god ekologisk status inte kommer vara möjligt förrän senast 2033 och därmed finns skäl för tidsfrist.

Kvalitetsfaktor	Påverkanstryck	Tidsfrist	Mindre strängt krav	Skäl
Näringsämnen	Diffusa källor - Jordbruk	2027		Tekniska skäl

Motivering

Jordbruk har identifierats som en betydande påverkanskälla för näringsämnen. Riskbedömningen är dock osäker och det krävs operativ övervakning för att verifiera statusbedömningen. Vattenförekomsten får därför undantag till 2027 på grund av kunskapsbrist.


Referenser

Riktlinjer för påverkan från vattenkraft: förslag på åtgärder och miljökvalitetsnormer 

Kemisk ytvattenstatus

Kvalitetskrav ■ God kemisk ytvattenstatus


Undantag - Mindre stränga krav	Kvalitetskrav	Tidpunkt	Påverkanstryck
Bromerad difenyleter	■ Uppnår ej god kemisk ytvattenstatus		Diffusa källor - Atmosfärisk deposition

 Motiveringstexten kan uppdateras av ansvarig länsstyrelse eller vattenmyndighet

Nr enl föreskrift (HVMFS)	Skäl	Halt som ska uppnås	Nuvarande halt	Enhet
2013:19	Omöjligt			
5				

Ett undantag i form av mindre strängt krav har satts för bromerade difenyletrar (kongenerna 28, 47, 99, 100, 153 och 154), även kallade polybromerade difenyletrar (PBDE). Halterna av PBDE bedöms överskrida gränsvärdet i fisk i samtliga vattenförekomster. Skälet för undantag är att det bedöms vara tekniskt omöjligt att sänka halterna av PBDE till de nivåer som motsvarar god kemisk ytvattenstatus. Problemet beror främst på påverkan från långväga luftburna föroreningar och bedöms ha en sådan omfattning och karaktär att det i dagsläget saknas tekniska förutsättningar att åtgärda det. De nuvarande halterna av PBDE (december 2015) får dock inte öka. Lokala påverkanskällor som bidrar till sänkt status för PBDE ska åtgärdas oavsett det mindre stränga kravet för atmosfärisk deposition (se övriga tidsfrister).

Undantag - Mindre stränga krav	Kvalitetskrav	Tidpunkt	Påverkanstryck
Kvicksilver och kvicksilverföreningar	■ Uppnår ej god kemisk ytvattenstatus		Diffusa källor - Atmosfärisk deposition


 Motiveringstexten kan uppdateras av ansvarig länsstyrelse eller vattenmyndighet

Nr enl föreskrift (HVMFS)	Skäl	Halt som ska uppnås	Nuvarande halt	Enhet
2013:19	Omöjligt			
21				

Ett undantag i form av mindre strängt krav har satts för kvicksilver (Hg). Halterna av kvicksilver bedöms överskrida gränsvärdet i fisk i samtliga vattenförekomster. Skälet för undantag är att det bedöms vara tekniskt omöjligt att sänka halterna av kvicksilver till de nivåer som motsvarar god kemisk ytvattenstatus. Den största påverkan av kvicksilver består av atmosfärisk deposition vars ursprung är långväga. I Sverige har en stor mängd av det nedfallande atmosfäriska kvicksilvret under lång tid ackumulerats. Problemet bedöms ha en sådan omfattning och karaktär att det i dagsläget saknas tekniska förutsättningar att åtgärda det. De nuvarande halterna av kvicksilver (december 2015) får dock inte öka. Lokala påverkanskällor som bidrar till sänkt status för Hg ska åtgärdas oavsett det mindre stränga kravet för atmosfärisk deposition (se övriga tidsfrister).

Referenser

The National Swedish Contaminant Monitoring Programme for Freshwater Biota, 2018 

Havs- och vattenmyndighetens föreskrifter (HVMFS 2019:25) om klassificering och miljökvalitetsnormer avseende ytvatten 

Statusklassning

Status ?

- Ekologisk status
- Tillkomst/härkomst
- Kemisk status

Klassificering

- Måttlig
- Naturlig
- Uppnår ej god

Ekologisk status - Biologiska kvalitetsfaktorer ?

Påväxt-kiselalger	<input type="checkbox"/> Ej klassad
IPS-index för Kiselalger	<input type="checkbox"/> Ej klassad
ACID - Surhetsindex för vattendrag och sjöar	<input type="checkbox"/> Ej klassad
Bottenfauna	<input type="checkbox"/> Ej klassad
ASPT	<input type="checkbox"/> Ej klassad
DJ-index	<input type="checkbox"/> Ej klassad
Fisk	■ Måttlig
Fisk i rinnande vatten (VIX)	<input type="checkbox"/> Ej klassad
Fisk i rinnande vatten (VIXMORF)	<input type="checkbox"/> Ej klassad
Fisk i rinnande vatten (VIXh)	<input type="checkbox"/> Ej klassad
Fisk i rinnande vatten (VIXsm)	<input type="checkbox"/> Ej klassad

Ekologisk status - Fysikalisk-Kemiska kvalitetsfaktorer

Näringsämnen	■ Måttlig
Försurning	<input type="checkbox"/> Ej klassad
Särskilda förorenande ämnen	■ God
Koppar	
Zink	
Diflufenikan	<input type="checkbox"/> Ej klassad
MCPA	<input type="checkbox"/> Ej klassad

Ekologisk status - Hydromorfologi

Konnektivitet i vattendrag	■ Dålig
Konnektivitet i uppströms och nedströms riktning i vattendrag	■ Dålig
Konnektivitet i sidled till närområde och svämplan i vattendrag	<input type="checkbox"/> Ej klassad
Hydrologisk regim i vattendrag	■ Otillfredsställande
Specifik flödesenergi i vattendrag	■ Otillfredsställande
Volymsavvikelse i vattendrag	<input type="checkbox"/> Ej klassad
Avvikelse i flödets förändringstakt	<input type="checkbox"/> Ej klassad
Vattenståndets förändringstakt i vattendrag	<input type="checkbox"/> Ej klassad
Morfologiskt tillstånd i vattendrag	■ Otillfredsställande
Vattendragsfårans form	■ Otillfredsställande
Vattendragets planform	<input type="checkbox"/> Ej klassad
Vattendragsfårans bottensubstrat	<input type="checkbox"/> Ej klassad
Död ved i vattendrag	<input type="checkbox"/> Ej klassad
Strukturer i vattendraget	<input type="checkbox"/> Ej klassad
Vattendragsfårans kanter	■ Otillfredsställande
Vattendragets närområde	■ Otillfredsställande

Svämplanets strukturer och funktion i vattendrag

Otillfredsställande

Kemisk status

Prioriterade ämnen

Bromerad difenyleter

Uppnår ej god

Kvicksilver och kvicksilverföreningar

Uppnår ej god

Miljöproblem och påverkanskällor

Påverkanskällor ?

Klassificering

Punktkällor - reningsverk

Punktkällor - Bräddning

Punktkällor - IED-industri

Punktkällor - Inte IED-industri

Punktkällor - Förorenade områden

Punktkällor - Deponier

Punktkällor - Lakvatten från gruvdrift

Punktkällor - Vattenbruk

Punktkällor - Andra signifikanta punktkällor

Diffusa källor - Urban markanvändning

Diffusa källor - Jordbruk

Betydande påverkan

Diffusa källor - Skogsbruk

Diffusa källor - Transport och infrastruktur

Diffusa källor - Förorenad mark/gammal industrimark

Diffusa källor - Enskilda avlopp

Diffusa källor - Atmosfärisk deposition

Betydande påverkan

Diffusa källor - Materialtäkt

Diffusa källor - Vattenbruk

Diffusa källor - Andra relevanta

Vattenuttag eller vattenavledning - för jordbruk

Vattenuttag eller vattenavledning för dricksvatten

Vattenuttag eller vattenavledning - för industri

Vattenuttag eller vattenavledning - för kylvatten

Vattenuttag eller vattenavledning - för vattenbruk

Vattenuttag eller vattenavledning - för vattenkraft

Vattenuttag eller vattenavledning - annat

Förändring av konnektivitet genom dammar, barriärer och slussar - för vattenkraft

Betydande påverkan

Förändring av konnektivitet genom dammar, barriärer och slussar - för dricksvatten

Förändring av konnektivitet genom dammar, barriärer och slussar - för översvämningsskydd

Förändring av konnektivitet genom dammar, barriärer och slussar - för bevattning

Förändring av konnektivitet genom dammar, barriärer och slussar - för turism och rekreation

Förändring av konnektivitet genom dammar,

barriärer och slussar - för industrin

Förändring av konnektivitet genom dammar,
barriärer och slussar - för sjöfartFörändring av konnektivitet genom dammar,
barriärer och slussar- AnnatFörändring av konnektivitet genom dammar,
barriärer och slussar - okända eller föråldrade

Förändring av hydrologisk regim - jordbruk

Betydande påverkan

Förändring av hydrologisk regim - Sjöfart

Förändring av hydrologisk regim - vattenkraft

Förändring av hydrologisk regim - offentlig
vattenförsörjningFörändring av hydrologisk regim - fiske och
vattenbruk

Förändring av hydrologisk regim - annat

Fysisk förlust av hela eller delar av
vattenförekomsterFörändring av morfologiskt tillstånd - för
översvämningskydd

Förändring av morfologiskt tillstånd - för jordbruket

Betydande påverkan

Förändring av morfologiskt tillstånd - för sjöfart

Förändring av morfologiskt tillstånd - annat

Förändring av morfologiskt tillstånd - okända eller
föråldrade

Andra hydromorfologiska förändringar

Introducerade sjukdomar eller arter

Exploatering eller borttagande av djur eller växter

Nedskräpning, olaglig avfallsdumpning

Annan signifikant påverkan

Okänd signifikant påverkan

Historisk förorening

Åtgärder

Här presenteras de föreslagna och genomförda åtgärderna för vattenförekomsten.

Juridiskt bindande åtgärder i Vattenmyndigheternas åtgärdsprogram

Vattenmyndigheternas åtgärdsprogram innehåller de åtgärder som myndigheter och kommuner behöver genomföra för att miljö kvalitetsnormerna ska följas. Åtgärdsprogrammen för respektive vattendistrikt hittar du på www.vattenmyndigheterna.se.

Åtgärderna i åtgärdsprogrammet är administrativa åtgärder som är juridiskt bindande. Dessa syftar till att bana väg för de åtgärder som genomförs direkt i vattenmiljöerna för att förbättra vattnets ekologiska och kemiska status.

Möjliga, planerade, pågående och genomförda åtgärder för bättre vattenkvalitet

Nedan visas genomförda och planerade åtgärder samt föreslagna åtgärder som kan behöva genomföras för att uppnå bättre vattenkvalitet. Åtgärderna är inte juridiskt bindande, utan en del i den långsiktiga planeringen för bättre vatten. Det kan finnas ytterligare åtgärder som av olika anledning ännu inte blivit registrerade. Vattenmyndigheterna välkomnar synpunkter och konkreta förbättringsförslag på föreslagna åtgärder.

Möjliga åtgärder i Förvaltningscykel 3 (8 st)

Åtgärd	Åtgärdskategori	Åtgärdsplats	Effekter	Storlek	Tidsspann	Totalkostnad	Flaggor
--------	-----------------	--------------	----------	---------	-----------	--------------	---------

Anpassad skyddszon - hög erosionsrisk vid WA91769862	Anpassad skyddszon - hög erosionsrisk	Härån uppströms Häresjön	Minskning Totalfosfor 190 kg/år	1 ha	2021 - 2027
Biotopvård i vattendrag i Härån uppströms Häresjön	Biotopvård i vattendrag	Härån uppströms Häresjön			-
Lokalt anpassad kantzon i Härån uppströms Häresjön	Lokalt anpassad kantzon	Härån uppströms Häresjön			-
Möjliggöra upp- och nedströmspassage - Härån damm vid Häresjöns utlopp	Möjliggöra upp- och nedströmspassage	6505660 - 324064		4 m	-
Rådgivning till jordbruksverksamhet	Rådgivning - Jordbruk och trädgårdsföretag samt djurhållande verksamheter	Härån uppströms Häresjön	Minskning Totalfosfor kg/år	1 st	2021 - 2027
Skyddszon - hög erosionsrisk vid WA91769862	Skyddszon - hög erosionsrisk	Härån uppströms Häresjön	Minskning Totalfosfor 98 kg/år	10 ha	2021 - 2027
Tillsyn på jordbruksverksamhet	Tillsyn - Jordbruk och trädgårdsföretag samt djurhållande verksamheter	Härån uppströms Häresjön	Minskning Totalfosfor kg/år	1 st	2021 - 2027
Åtgärd för att minska påverkan från små avlopp - FÄRGELANDA kommun.	Åtgärder för att minska påverkan från små avlopp	Härån uppströms Häresjön	Minskning Totalfosfor kg/år	50 st	2022 - 2027

Möjliga åtgärder (14 st)

Förslag på åtgärder som är möjliga att genomföra eller skulle behöva genomföras för att nå god vattenstatus.

Åtgärd	Åtgärdskategori	Åtgärdsplats	Effekter	Storlek	Tidsspänn	Totalkostnad	Flaggor
Anpassad skyddszon - hög erosionsrisk vid WA91769862	Anpassad skyddszon - hög erosionsrisk	Härån uppströms Häresjön	Minskning Totalfosfor 190 kg/år	1 ha	2021 - 2027		
Anpassad skyddszon - hög erosionsrisk vid WA91769862	Anpassad skyddszon - hög erosionsrisk	Härån uppströms Häresjön	Minskning Totalfosfor 190 kg/år	1 ha	2021 - 2027		
Biotopvård i vattendrag i Härån uppströms Häresjön	Biotopvård i vattendrag	Härån uppströms Häresjön					-
Lokalt anpassad kantzon i Härån uppströms Häresjön	Lokalt anpassad kantzon	Härån uppströms Häresjön					-
Möjliggöra upp- och nedströmspassage - Härån damm vid Häresjöns utlopp	Möjliggöra upp- och nedströmspassage	6505660 - 324064		4 m			-
Rådgivning till jordbruksverksamhet	Rådgivning - Jordbruk och trädgårdsföretag samt djurhållande verksamheter	Härån uppströms Häresjön	Minskning Totalfosfor kg/år	1 st	2021 - 2027		
Rådgivning till jordbruksverksamhet	Rådgivning - Jordbruk och trädgårdsföretag samt djurhållande verksamheter	Härån uppströms Häresjön	Minskning Totalfosfor kg/år	1 st	2021 - 2027		
Rådgivning till jordbruksverksamhet	Rådgivning - Jordbruk och trädgårdsföretag samt djurhållande verksamheter	Härån uppströms Häresjön	Minskning Totalfosfor kg/år	1 st	2021 - 2027		

Rådgivning till jordbruksverksamhet	Rådgivning - Jordbruk och trädgårdsföretag samt djurhållande verksamheter	Härån uppströms Häresjön	Minskning Totalfosfor kg/år	1 st	2021 - 2027
Skyddszon - hög erosionsrisk vid WA91769862	Skyddszon - hög erosionsrisk	Härån uppströms Häresjön	Minskning Totalfosfor 98 kg/år	10 ha	2021 - 2027
Skyddszon - hög erosionsrisk vid WA91769862	Skyddszon - hög erosionsrisk	Härån uppströms Häresjön	Minskning Totalfosfor 98 kg/år	10 ha	2021 - 2027
Tillsyn på jordbruksverksamhet	Tillsyn - Jordbruk och trädgårdsföretag samt djurhållande verksamheter	Härån uppströms Häresjön	Minskning Totalfosfor kg/år	1 st	2021 - 2027
Tillsyn på jordbruksverksamhet	Tillsyn - Jordbruk och trädgårdsföretag samt djurhållande verksamheter	Härån uppströms Häresjön	Minskning Totalfosfor kg/år	1 st	2021 - 2027
Åtgärd för att minska påverkan från små avlopp - FÄRGELANDA kommun.	Åtgärder för att minska påverkan från små avlopp	Härån uppströms Häresjön	Minskning Totalfosfor kg/år	50 st	2022 - 2027

Genomförda åtgärder (2 st)

Åtgärder som har genomförts i eller kring vattenförekomsten eller har en effekt på vattenförekomsten

Åtgärd	Åtgärdskategori	Åtgärdsplats	Effekter	Storlek	Tidsspänn	Flaggor	Totalkostnad
Fånggrödor	Fånggrödor med höstnedbrukning	Härån uppströms Häresjön	Minskning Totalkväve kg/år	44 ha	2018 -		
Skyddszon	Skyddszon på åkermark	Härån uppströms Häresjön	Minskning Totalfosfor kg/år	3,2 ha	2016 -		

Skyddade områden

Område

Avloppskänsliga områden, inlandsvatten, fosfor
Känsliga jordbruksområden

EUID

SELK001
SENi1

Områdestyp

Avloppsvattendirektivet
Nitratkänsliga områden

Typning

Värde

Typindelning/Typtillhörighet ?

Vattentyp - Vattendrag

Limnisk vattentypsregion	Södra Sverige (1)
Tillrinningsområdets storlek (km2)	≤ 100 (L)
Vattendraglutning (%)	0,1 - 2 (M)

Vattenversion

I följande versioner har detta objekt existerat

Version

SVAR_2016_4

Datum

2019-05-16 08:57

Cykel

Förvaltningscykel 3 (2017 - 2021)

Vattentyp

Vattenförekomst

Kontakta Länsstyrelsen i Västra Götaland

E-post beredningssekretariatet.vastragotaland@lansstyrelsen.se

Hemsida <http://www.lansstyrelsen.se/vastragotaland/Sv/miljo-och-klimat/vatten-och-vattenanvandning/vattenforvaltning/Pages/index.aspx>