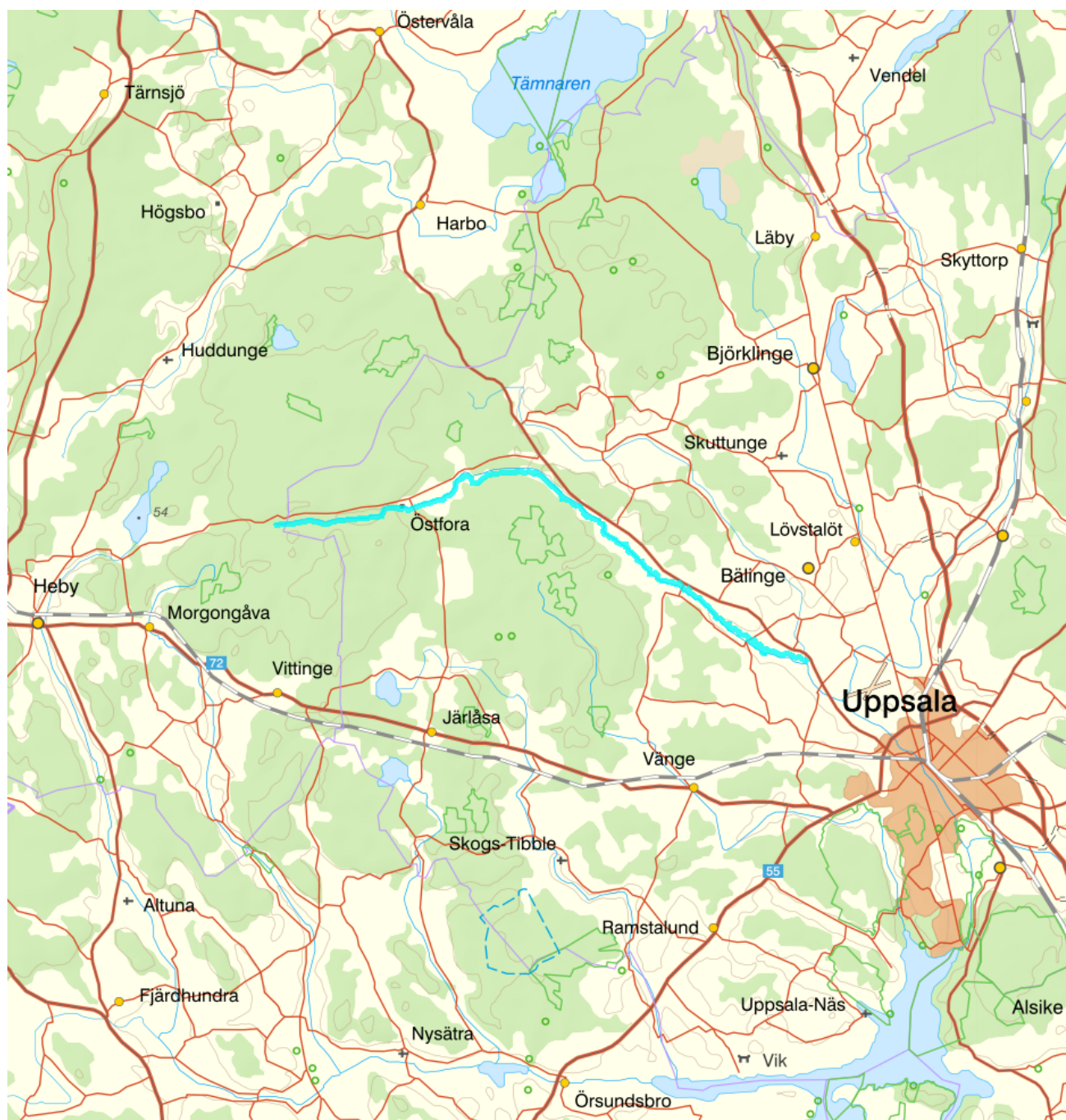


Jumkilsån - WA92233887 / SE665233-158531



Vattenkategori	Vattendrag	Län	Uppsala - 03
Typ	Vattenförekomst	Kommuner	Heby - 0331
Distrikt	3. Norra Östersjön - SE3	Längd (km)	Uppsala - 0380
Huvudavrinningsområde	Norrström - SE61000		33,1

Mer information <http://viss.lansstyrelsen.se/Waters.aspx?waterMSCD=WA92233887>

Miljö kvalitetsnorm

Ekologisk status

Kvalitetskrav

■ God ekologisk status 2033

Version: Beslutad

Beskrivning

▲ *Motiveringstexter kan uppdateras av ansvarig länsstyrelse eller vattenmyndighet*

Undantag

Kvalitetsfaktor	Påverkanstryck	Tidsfrist	Mindre strängt krav	Skäl
Fisk	Förändring av konnektivitet genom dammar, barriärer och slussar - för vattenkraft	2033		Naturliga förhållanden

Motivering

Det finns en väsentlig påverkan på kvalitetsfaktorn fisk. Förekommande barriärer fragmenterar vattenförekomsten och hindrar fiskars och bottenlevande djurs förflyttningar upp- och ned i vattensystemet, samt hämmar flödet av näringsämnen, sediment och organiskt material. Det påverkar den ekologiska funktionen i vattenförekomsten i så hög grad att den ekologiska statusen bedöms vara sämre än god och åtgärder behöver därför vidtas.

Från och med den 1 januari 2019 ska alla vattenkraftsverksamheter fördes med moderna miljövillkor, d.v.s. ett meddelat tillstånd enligt miljöbalken (1998:808). Vattenförekomsten ingår i en prövningsgrupp med utgångspunkt i den nationella prövningsplanen och ingår i omprövning 2023 (Regeringen, 2020). Bedömningen är att tiden för att genomföra åtgärder efter att tillstånd meddelats, tillsammans med efterföljande återhämtning, medför att uppnåendet av god ekologisk status inte kommer vara möjligt förrän senast 2033 och därmed finns skäl för tidsfrist.

Kvalitetsfaktor	Påverkanstryck	Tidsfrist	Mindre strängt krav	Skäl
Konnektivitet i vattendrag	Förändring av konnektivitet genom dammar, barriärer och slussar - för vattenkraft	2033		Naturliga förhållanden

Motivering

Det finns en väsentlig påverkan på kvalitetsfaktorn konnektivitet. Barriärerna fragmenterar vattenförekomsten och hindrar fiskars och bottenlevande djurs förflyttningar upp- och ned i vattensystemet, samt hämmar flödet av näringsämnen, sediment och organiskt material. Det påverkar den ekologiska funktionen i vattenförekomsten i så hög grad att den ekologiska statusen bedöms vara sämre än god och åtgärder behöver därför vidtas.

Från och med den 1 januari 2019 ska alla vattenkraftsverksamheter fördes med moderna miljövillkor, d.v.s. ett meddelat tillstånd enligt miljöbalken (1998:808). Vattenförekomsten ingår i en prövningsgrupp med utgångspunkt i den nationella prövningsplanen och ingår i omprövning 2023 (Regeringen, 2020). Bedömningen är att tiden för att genomföra åtgärder efter att tillstånd meddelats, tillsammans med efterföljande återhämtning, medför att uppnåendet av god ekologisk status inte kommer vara möjligt förrän senast 2033 och därmed finns skäl för tidsfrist.

Kvalitetsfaktor	Påverkanstryck	Tidsfrist	Mindre strängt krav	Skäl
Fisk	Förändring av morfologiskt tillstånd - annat	2027		Naturliga förhållanden

Motivering

Vattenförekomsten uppnår inte god status för morfologiskt tillstånd och skogsbrukets påverkan bedöms betydande. I dagsläget finns inga åtgärder som reparerar skogsbrukets påverkan därför är de åtgärder som behöver genomföras främst förebyggande för att motverka försämring av vattenmiljön genom att minska skogsbrukets effekt på vattnets flöde och form. Tidsfrist till 2027 fastställs med skälet naturlig återhämtning eftersom nödvändig hänsyn inom skogsbruket tillsammans med återhämtning anses tillräcklig för att kvalitetkravet följs till 2027.

Kvalitetsfaktor	Påverkanstryck	Tidsfrist	Mindre strängt krav	Skäl
Morfologiskt tillstånd i vattendrag	Förändring av morfologiskt tillstånd - annat	2027		Naturliga förhållanden

Motivering

Vattenförekomsten uppnår inte god status för morfologiskt tillstånd och skogsbrukets påverkan bedöms betydande. I dagsläget finns inga åtgärder som reparerar skogsbrukets påverkan därför är de åtgärder som behöver genomföras främst förebyggande för att motverka försämring av vattenmiljön genom att minska skogsbrukets effekt på vattnets flöde och form. Tidsfrist till 2027 fastställs med skälet naturlig återhämtning eftersom nödvändig hänsyn inom skogsbruket tillsammans med återhämtning anses tillräcklig för att kvalitetkravet följs till 2027.

Kvalitetsfaktorer

Morfologiskt tillstånd i vattendrag

Kvalitetsfaktor	Påverkanstryck	Tidsfrist	Mindre strängt krav	Skäl
Fisk	Förändring av morfologiskt tillstånd - annat	2027		Tekniska skäl

Motivering

Vattenförekomsten uppnår inte god status på grund av en eller flera typer av hydromorfologisk påverkan, som framgår av påverkansbedömningen. Åtgärder ska genomföras för att minska påverkan så att god status kan uppnås. Vattenförekomstens återhämtning tar tid och åtgärder bör därför sättas in så snart som möjligt för att nå målet. Tidsfrist gäller till 2027 med skälet att det inte är tekniskt möjligt att nå god status tidigare.

Kvalitetsfaktor	Påverkanstryck	Tidsfrist	Mindre strängt krav	Skäl
Morfologiskt tillstånd i vattendrag	Förändring av morfologiskt tillstånd - annat	2027		Tekniska skäl

Motivering

Vattenförekomsten uppnår inte god status för morfologiskt tillstånd på grund av en eller flera typer av påverkan, som framgår av påverkansbedömningen. Åtgärder ska genomföras för att minska påverkan så att god status kan uppnås. Vattenförekomstens återhämtning tar tid och åtgärder bör därför sättas in så snart som möjligt för att nå målet. Tidsfrist till 2027 gäller för morfologiskt tillstånd med skälet att det inte är tekniskt möjligt att nå god status tidigare.

Kvalitetsfaktorer

Morfologiskt tillstånd i vattendrag

Kvalitetsfaktor	Påverkanstryck	Tidsfrist	Mindre strängt krav	Skäl
Näringsämnen	Diffusa källor - Enskilda avlopp	2027		Tekniska skäl

Motivering

Vattenförekomsten uppnår inte kraven för god ekologisk status avseende fys-kemiska kvalitetsfaktorer kopplat till övergödning. Utsläppsbehandlande och/eller förebyggande åtgärder behöver genomföras för att minska utsläppet så att god status kan nås 2027. Vattenförekomsten får en tidsfrist till 2027 med skälet tekniskt omöjligt. Vattenförekomstens återhämtning tar tid och åtgärder bör därför sättas in så snart som möjligt för att nå målet om god ekologisk status till 2027.

Kvalitetsfaktor	Påverkanstryck	Tidsfrist	Mindre strängt krav	Skäl
Fisk	Förändring av konnektivitet genom dammar, barriärer och slussar - okända eller föråldrade	2027		Tekniska skäl

Motivering

Det finns en väsentlig påverkan på kvalitetsfaktorn Fisk . Kvarndammar, dammar eller andra barriärer fragmenterar vattendraget och hindrar fiskars och bottenlevande djurs förflyttningar upp- och ned i vattensystemet, samt hämmar flödet av näringsämnen, sediment och organiskt material. Det påverkar den ekologiska funktionen i vattendraget i så hög grad att den ekologiska statusen bedöms vara sämre än god. Alla tekniskt möjliga och ekonomiskt rimliga åtgärder ska genomföras, men detta har inte hunnit genomföras innan 2021. Vattenförekomsten får en tidsfrist till 2027 med skälet inte tekniskt möjligt.

Kvalitetsfaktor	Påverkanstryck	Tidsfrist	Mindre strängt krav	Skäl
Konnektivitet i vattendrag	Förändring av konnektivitet genom dammar, barriärer och slussar - okända eller föråldrade	2027		Tekniska skäl

Motivering

Det finns en väsentlig påverkan på kvalitetsfaktorn Konnektivitet. Kvarndammar, dammar eller andra barriärer fragmenterar vattendraget och hindrar fiskars och bottenlevande djurs förflyttningar upp- och ned i vattensystemet, samt hämmar flödet av näringsämnen, sediment och organiskt material. Det påverkar den ekologiska funktionen i vattendraget i så hög grad att den ekologiska statusen bedöms vara sämre än god. Alla tekniskt möjliga och ekonomiskt rimliga åtgärder ska genomföras, men detta har inte hunnit genomföras innan 2021. Vattenförekomsten får en tidsfrist till 2027 med skälet inte tekniskt möjligt.

Kvalitetsfaktor	Påverkanstryck	Tidsfrist	Mindre strängt krav	Skäl
Fisk	Förändring av morfologiskt tillstånd - för jordbruket	2027		Tekniska skäl

Motivering

Vattenförekomsten uppnår inte god status på grund av hydromorfologisk påverkan från jordbruk. Åtgärder ska genomföras för att minska påverkan så att god status kan nås. Vattenförekomstens återhämtning tar tid och åtgärder bör därför sättas in så snart som möjligt för att nå målet. Tidsfrist gäller till 2027 med skälet att det inte är tekniskt möjligt att nå god status tidigare på grund av kunskapsbrist.

Kvalitetsfaktor	Påverkanstryck	Tidsfrist	Mindre strängt krav	Skäl
Morfologiskt tillstånd i vattendrag	Förändring av morfologiskt tillstånd - för jordbruket	2027		Tekniska skäl

Motivering

Vattenförekomsten uppnår inte god status för morfologiskt tillstånd på grund av påverkan från jordbruk. Åtgärder ska genomföras för att minska påverkan så att god status kan nås. Vattenförekomstens återhämtning tar tid och åtgärder bör därför sättas in så snart som möjligt för att nå målet. Tidsfrist till 2027 gäller för morfologiskt tillstånd med skälet att det inte är tekniskt möjligt att nå god status tidigare.

Kvalitetsfaktorer

Morfologiskt tillstånd i vattendrag

Kvalitetsfaktor	Påverkanstryck	Tidsfrist	Mindre strängt krav	Skäl
Näringsämnen	Diffusa källor - Jordbruk	2033		Naturliga förhållanden

Motivering

På grund av påverkan från jordbruk uppnås ej god status avseende näringsämnen och/eller biologiska kvalitetsfaktorer kopplat till övergödning. Trots genomförda åtgärder för att minska läckaget av näringsämnen från jordbruksmark kvarstår stora övergödningssproblem för Sveriges sjöar, vattendrag och kust.

Det är osäkert om åtgärder kommer att kunna genomföras i tillräcklig omfattning till år 2027. Vattenmyndigheterna har tagit fram ett förslag på vilka åtgärder som bör prioriteras till 2027 respektive 2033. Vilka åtgärder och vilken prioritet som föreslås framgår av de möjliga åtgärder som presenteras i VISS avseende jordbruk. För ytterligare information om prioriteringen och dess utfall se angiven referens.

Den tid som behövs för att genomföra åtgärder tillsammans med efterföljande återhämtning för ekosystemet innebär att det i många fall inte kommer att vara möjligt att uppnå god status för relevanta kvalitetsfaktorer förrän efter 2027. Vattenförekomsten har därför undantag med tidsfrist till 2033 på grund av naturliga förhållanden.

Referenser

Metod för påverkanstypen diffusa källor Jordbruk - Övergödning - Förslag på åtgärder och miljökvalitetsnormer 

Riktlinjer för påverkan från vattenkraft: förslag på åtgärder och miljökvalitetsnormer 

Kemisk ytvattenstatus

Kvalitetskrav God kemisk ytvattenstatus

Undantag - Mindre stränga krav

Bromerad difenyleter


Kvalitetskrav

Uppnår ej god kemisk ytvattenstatus

Tidpunkt

Påverkanstryck

Diffusa källor - Atmosfärisk deposition

 Motiveringstexten kan uppdateras av ansvarig länsstyrelse eller vattenmyndighet

Nr enl föreskrift (HVMFS)	Skäl	Halt som ska uppnås	Nuvarande halt	Enhet
2013:19	Omöjligt			
5				

Ett undantag i form av mindre strängt krav har satts för bromerade difenyletrar (kongenerna 28, 47, 99, 100, 153 och 154), även kallade polybromerade difenylterar (PBDE). Halterna av PBDE bedöms överskrida gränsvärdet i fisk i samtliga vattenförekomster. Skälet för undantag är att det bedöms vara tekniskt omöjligt att sänka halterna av PBDE till de nivåer som motsvarar god kemisk ytvattenstatus.

Problemet beror främst på påverkan från långväga luftburna föroreningar och bedöms ha en sådan omfattning och karaktär att det i dagsläget saknas tekniska förutsättningar att åtgärda det. De nuvarande halterna av PBDE (december 2015) får dock inte öka. Lokala påverkanskällor som bidrar till sänkt status för PBDE ska åtgärdas oavsett det mindre stränga kravet för atmosfärisk deposition (se övriga tidsfrister).

Kvicksilver och kvicksilverföreningar

Uppnår ej god kemisk ytvattenstatus

Diffusa källor - Atmosfärisk deposition


▲ *Motiveringstexten kan uppdateras av ansvarig länsstyrelse eller vattenmyndighet*

Nr enl föreskrift (HVMFS)	Skäl	Halt som ska uppnås	Nuvarande halt	Enhet
2013:19	Omöjligt			
21				

Ett undantag i form av mindre strängt krav har satts för kvicksilver (Hg). Halterna av kvicksilver bedöms överskrida gränsvärdet i fisk i samtliga vattenförekomster. Skälet för undantag är att det bedöms vara tekniskt omöjligt att sänka halterna av kvicksilver till de nivåer som motsvarar god kemisk ytvattenstatus. Den största påverkan av kvicksilver består av atmosfärisk deposition vars ursprung är långväga. I Sverige har en stor mängd av det nedfallande atmosfäriska kvicksilvret under lång tid ackumulerats. Problemet bedöms ha en sådan omfattning och karaktär att det i dagsläget saknas tekniska förutsättningar att åtgärda det. De nuvarande halterna av kvicksilver (december 2015) får dock inte öka. Lokala påverkanskällor som bidrar till sänkt status för Hg ska åtgärdas oavsett det mindre stränga kravet för atmosfärisk deposition (se övriga tidsfrister).

Referenser

The National Swedish Contaminant Monitoring Programme for Freshwater Biota, 2018 

Havs- och vattenmyndighetens föreskrifter (HVMFS 2019:25) om klassificering och miljö kvalitetsnormer avseende ytvatten 

Skyddade områden

Område	Kvalitetskrav	Områdestyp	EUID
Siggeforasjön	Tillfredsställande badvattenkvalitet	Badvatten	SE021038000001176

Statusklassning

Status ?	Klassificering
- Ekologisk status	■ Måttlig
- Tillkomst/härkomst	■ Naturlig
- Kemisk status	■ Uppnår ej god

Ekologisk status - Biologiska kvalitetsfaktorer ?

Påväxt-kiselalger	■ Måttlig
IPS-index för Kiselalger	■ Måttlig
ACID - Surhetsindex för vattendrag och sjöar	■ Hög
Bottenfauna	■ Hög
ASPT	
DJ-index	■ Hög
Fisk	■ Måttlig
Fisk i rinnande vatten (VIX)	■ Måttlig
Fisk i rinnande vatten (VIXMORF)	
Fisk i rinnande vatten (VIXh)	
Fisk i rinnande vatten (VIXsm)	

Ekologisk status - Fysikalisk-Kemiska kvalitetsfaktorer

Näringsämnen	■ Måttlig
Förurning	■ Ej klassad
Särskilda förorenande ämnen	■ God
Arsenik	■ Ej klassad
Koppar	■ God
Krom	■ Ej klassad
Zink	■ God
Ammoniak	■ God
Nitrat	■ God

Ekologisk status - Hydromorfologi

Konnektivitet i vattendrag	■ Dålig
Konnektivitet i uppströms och nedströms riktning i vattendrag	■ Dålig
Konnektivitet i sidled till närområde och svämplan i vattendrag	
Hydrologisk regim i vattendrag	■ Otillfredsställande
Specifik flödesenergi i vattendrag	■ Otillfredsställande
Volymsavvikelse i vattendrag	■ Hög
Avvikelse i flödets förändringstakt	■ Hög
Vattenståndets förändringstakt i vattendrag	
Morfologiskt tillstånd i vattendrag	■ Otillfredsställande
Vattendragsfårans form	■ Otillfredsställande
Vattendragets planform	
Vattendragsfårans bottensubstrat	
Död ved i vattendrag	
Strukturer i vattendraget	
Vattendragsfårans kanter	■ Otillfredsställande
Vattendragets närområde	■ Måttlig
Svämplanets strukturer och funktion i vattendrag	■ Otillfredsställande

Kemisk status

Prioriterade ämnen	■ Uppnår ej god
Bromerad difenyleter	■ Uppnår ej god
Kvikksilver och kvikksilverföreningar	■ Uppnår ej god

Miljöproblem och påverkanskällor

Påverkanskällor ?

Klassificering

Punktkällor - reningsverk	
Punktkällor - Bräddning	
Punktkällor - IED-industri	
Punktkällor - Inte IED-industri	
Punktkällor - Förorenade områden	■ Betydande påverkan
Punktkällor - Deponier	
Punktkällor - Lakvatten från gruvdrift	
Punktkällor - Vattenbruk	
Punktkällor - Andra signifikanta punktkällor	
Diffusa källor - Urban markanvändning	
Diffusa källor - Jordbruk	■ Betydande påverkan
Diffusa källor - Skogsbruk	
Diffusa källor - Transport och infrastruktur	
Diffusa källor - Förorenad mark/gammal industrimark	
Diffusa källor - Enskilda avlopp	■ Betydande påverkan
Diffusa källor - Atmosfärisk deposition	■ Betydande påverkan
Diffusa källor - Materialtäkt	
Diffusa källor - Vattenbruk	

Diffusa källor - Andra relevanta

Vattenuttag eller vattenavledning - för jordbruk

Vattenuttag eller vattenavledning för dricksvatten

Vattenuttag eller vattenavledning - för industri


Vattenuttag eller vattenavledning - för kylvatten

Vattenuttag eller vattenavledning - för vattenbruk

Vattenuttag eller vattenavledning - för vattenkraft

Vattenuttag eller vattenavledning - annat

Förändring av konnektivitet genom dammar,
barriärer och slussar - för vattenkraft

 Betydande påverkan

Förändring av konnektivitet genom dammar,
barriärer och slussar - för dricksvatten

Förändring av konnektivitet genom dammar,
barriärer och slussar - för översvämningsskydd

Förändring av konnektivitet genom dammar,
barriärer och slussar - för bevattning

Förändring av konnektivitet genom dammar,
barriärer och slussar - för turism och rekreation

Förändring av konnektivitet genom dammar,
barriärer och slussar - för industrin

Förändring av konnektivitet genom dammar,
barriärer och slussar - för sjöfart

Förändring av konnektivitet genom dammar,
barriärer och slussar - Annat

Förändring av konnektivitet genom dammar,
barriärer och slussar - okända eller föråldrade

 Betydande påverkan

Förändring av hydrologisk regim - jordbruk

Förändring av hydrologisk regim - Sjöfart

Förändring av hydrologisk regim - vattenkraft

Förändring av hydrologisk regim - offentlig
vattenförsörjning

Förändring av hydrologisk regim - fiske och
vattenbruk

Förändring av hydrologisk regim - annat

Fysisk förlust av hela eller delar av
vattenförekomster

Förändring av morfologiskt tillstånd - för
översvämningsskydd

Förändring av morfologiskt tillstånd - för jordbruket

 Betydande påverkan

Förändring av morfologiskt tillstånd - för sjöfart

Förändring av morfologiskt tillstånd - annat

 Betydande påverkan

Förändring av morfologiskt tillstånd - okända eller
föråldrade

Andra hydromorfologiska förändringar

Introducerade sjukdomar eller arter

Exploatering eller borttagande av djur eller växter

Nedskräpning, olaglig avfallsdumpning

Annan signifikant påverkan

Okänd signifikant påverkan

Historisk förorening

Förbättringsbehov

Förbättringsbehoven anger den effekt som behöver uppnås för att miljö kvalitetsnormen för en vattenförekomst skall kunna följas. Där det finns kunskap om vilka miljöproblem samt vilken påverkan som orsakat den försämrade statusen anges även dessa. För att uppnå förbättringsbehovet behöver åtgärder genomföras men förbättringsbehovet anger inte vilken åtgärd som är lämpligast.

ID	Parameter	Storlek	Miljöproblem	Påverkan
VISSIMPROVEMENT0036965	Totalfosfor	560 kg	Övergödning p.g.a. belastning av näringsämnen	

Åtgärder

Här presenteras de föreslagna och genomförda åtgärderna för vattenförekomsten.

Juridiskt bindande åtgärder i Vattenmyndigheternas åtgärdsprogram

Vattenmyndigheternas åtgärdsprogram innehåller de åtgärder som myndigheter och kommuner behöver genomföra för att miljö kvalitetsnormerna ska följas. Åtgärdsprogrammen för respektive vattendistrikt hittar du på www.vattenmyndigheterna.se.

Åtgärderna i åtgärdsprogrammet är administrativa åtgärder som är juridiskt bindande. Dessa syftar till att bana väg för de åtgärder som genomförs direkt i vattenmiljöerna för att förbättra vattnets ekologiska och kemiska status.

Möjliga, planerade, pågående och genomförda åtgärder för bättre vattenkvalitet

Nedan visas genomförda och planerade åtgärder samt föreslagna åtgärder som kan behöva genomföras för att uppnå bättre vattenkvalitet. Åtgärderna är inte juridiskt bindande, utan en del i den långsiktiga planeringen för bättre vatten. Det kan finnas ytterligare åtgärder som av olika anledning ännu inte blivit registrerade. Vattenmyndigheterna välkomnar synpunkter och konkreta förbättringsförslag på föreslagna åtgärder.

Möjliga åtgärder i Förvaltningscykel 3 (19 st)							
Åtgärd	Åtgärdskategori	Åtgärdsplats	Effekter	Storlek	Tidsspann	Totalkostnad	Flaggor
Anpassad skyddszon - hög erosionsrisk vid WA92233887	Anpassad skyddszon - hög erosionsrisk	Jumkilsån	Minskning Totalfosfor 27 kg/år	1 ha	2021 - 2027		
Anpassad skyddszon - medel erosionsrisk vid WA92233887	Anpassad skyddszon - medel erosionsrisk	Jumkilsån	Minskning Totalfosfor 38 kg/år	6 ha	2027 - 2033		
Anpassade skogsskötselåtgärder i Jumkilsån	Anpassade skogsskötselåtgärder	Jumkilsån		1 ha	-		
Biotopvård i vattendrag i Jumkilsån	Biotopvård i vattendrag	Jumkilsån			-		
Ekologiskt funktionella kantzoner i Jumkilsån	Ekologiskt funktionella kantzoner - jordbruk	Jumkilsån		1,5 ha	-		
Lokalt anpassad kantzon i Jumkilsån	Lokalt anpassad kantzon	Jumkilsån			-		
Nykvarn	Möjliggöra upp- och nedströmspassage	6650096 - 631753		2,2 m	-		
Nyåkers kvarn Jumkilsån	Möjliggöra upp- och nedströmspassage	6644292 - 640690		3 m	-		
Rådgivning till jordbruksverksamhet	Rådgivning - Jordbruk och trädgårdsföretag samt djurhållande verksamheter	Jumkilsån	Minskning Totalfosfor kg/år	1 st	2021 - 2027		
Siggeforasjön	Möjliggöra upp- och nedströmspassage	6650930 - 620474		0,5 m	-		
Skyddszon - hög erosionsrisk vid WA92233887	Skyddszon - hög erosionsrisk	Jumkilsån	Minskning Totalfosfor 2 kg/år	0,9 ha	2027 - 2033		

Skyddszon - medel erosionsrisk vid WA92233887	Skyddszon - medel erosionsrisk	Jumkilsån	Minskning Totalfosfor 4 kg/år	8 ha	2027 - 2033
Stenviken	Möjliggöra upp- och nedströmspassage	6650550 - 631699		2,5 m	-
Tillsyn på jordbruksverksamhet	Tillsyn - Jordbruk och trädgårdsföretag samt djurhållande verksamheter	Jumkilsån	Minskning Totalfosfor kg/år	1 st	2021 - 2027
Ullbolsta Jumkilsån	Möjliggöra upp- och nedströmspassage	6649563 - 632590		3 m	-
Våtmark för förbättrad vattenkvalitet vid WA92233887	Våtmark för förbättrad vattenkvalitet	Jumkilsån	Minskning Totalkväve 1 000 kg/år Minskning Totalfosfor 160 kg/år	4 ha	2021 - 2027
Åtgärd för att minska påverkan från små avlopp - UPPSALA kommun.	Åtgärder för att minska påverkan från små avlopp	Jumkilsån	Minskning Totalfosfor kg/år	5 st	2022 - 2027
Östfora Kvarndamm	Möjliggöra upp- och nedströmspassage	6651365 - 621730		1,2 m	-
Östfora Sågdamm	Möjliggöra upp- och nedströmspassage	6651450 - 621563		2 m	-

Möjliga åtgärder i Förvaltningscykel 2 (31 st)

Förslag på åtgärder som är möjliga att genomföra eller skulle behöva genomföras för att nå god vattenstatus.

Åtgärd	Åtgärdskategori	Åtgärdsplats	Effekter	Storlek	Tidsspänn	Totalkostnad	Flaggor
Anpassad skyddszon - hög erosionsrisk vid WA92233887	Anpassad skyddszon - hög erosionsrisk	Jumkilsån	Minskning Totalfosfor 27 kg/år	1 ha	2021 - 2027		
Anpassad skyddszon - hög erosionsrisk vid WA92233887	Anpassad skyddszon - hög erosionsrisk	Jumkilsån	Minskning Totalfosfor 27 kg/år	1 ha	2021 - 2027		
Anpassad skyddszon - medel erosionsrisk vid WA92233887	Anpassad skyddszon - medel erosionsrisk	Jumkilsån	Minskning Totalfosfor 38 kg/år	6 ha	2027 - 2033		
Anpassad skyddszon - medel erosionsrisk vid WA92233887	Anpassad skyddszon - medel erosionsrisk	Jumkilsån	Minskning Totalfosfor 38 kg/år	6 ha	2027 - 2033		
Anpassade skogsskötselåtgärder i Jumkilsån	Anpassade skogsskötselåtgärder	Jumkilsån		1 ha	-		
Biotopvård i vattendrag i Jumkilsån	Biotopvård i vattendrag	Jumkilsån			-	610 000 kr	
Jumkilsån	Biotopvård i vattendrag	Jumkilsån			-		
SE665233-158531	Ekologiskt funktionella kantzoner	Jumkilsån		70 ha	-		
Ekologiskt funktionella kantzoner i Jumkilsån	Ekologiskt funktionella kantzoner - jordbruk	Jumkilsån		1,5 ha	-		
Lokalt anpassad kantzoni i Jumkilsån	Lokalt anpassad kantzoni	Jumkilsån			-		

Nykvam	Möjliggöra upp- och nedströmspassage	6650096 - 631753		2,2 m	-	1 200 000 kr
Nyåkers kvarn Jumkilsån	Möjliggöra upp- och nedströmspassage	6644292 - 640690		3 m	-	1 600 000 kr
Siggeforasjön	Möjliggöra upp- och nedströmspassage	6650930 - 620474		0,5 m	-	260 000 kr
Stenviken	Möjliggöra upp- och nedströmspassage	6650550 - 631699		2,5 m	-	1 300 000 kr
Ullbolsta Jumkilsån	Möjliggöra upp- och nedströmspassage	6649563 - 632590		3 m	-	1 600 000 kr
Östfora Kvarndamm	Möjliggöra upp- och nedströmspassage	6651365 - 621730		1,2 m	-	630 000 kr
Östfora Sågdamm	Möjliggöra upp- och nedströmspassage	6651450 - 621563		2 m	-	1 100 000 kr
Rådgivning till jordbruksverksamhet	Rådgivning - Jordbruk och trädgårdsföretag samt djurhållande verksamheter	Jumkilsån	Minskning Totalfosfor kg/år	1 st	2021 - 2027	
Rådgivning till jordbruksverksamhet	Rådgivning - Jordbruk och trädgårdsföretag samt djurhållande verksamheter	Jumkilsån	Minskning Totalfosfor kg/år	1 st	2021 - 2027	
Rådgivning till jordbruksverksamhet	Rådgivning - Jordbruk och trädgårdsföretag samt djurhållande verksamheter	Jumkilsån	Minskning Totalfosfor kg/år	1 st	2021 - 2027	
Rådgivning till jordbruksverksamhet	Rådgivning - Jordbruk och trädgårdsföretag samt djurhållande verksamheter	Jumkilsån	Minskning Totalfosfor kg/år	1 st	2021 - 2027	
Skyddszon - hög erosionsrisk vid WA92233887	Skyddszon - hög erosionsrisk	Jumkilsån	Minskning Totalfosfor 2 kg/år	0,9 ha	2027 - 2033	
Skyddszon - hög erosionsrisk vid WA92233887	Skyddszon - hög erosionsrisk	Jumkilsån	Minskning Totalfosfor 2 kg/år	0,9 ha	2027 - 2033	
Skyddszon - medel erosionsrisk vid WA92233887	Skyddszon - medel erosionsrisk	Jumkilsån	Minskning Totalfosfor 4 kg/år	8 ha	2027 - 2033	
Skyddszon - medel erosionsrisk vid WA92233887	Skyddszon - medel erosionsrisk	Jumkilsån	Minskning Totalfosfor 4 kg/år	8 ha	2027 - 2033	
Tillsyn på jordbruksverksamhet	Tillsyn - Jordbruk och trädgårdsföretag samt djurhållande verksamheter	Jumkilsån	Minskning Totalfosfor kg/år	1 st	2021 - 2027	
Tillsyn på jordbruksverksamhet	Tillsyn - Jordbruk och trädgårdsföretag samt djurhållande verksamheter	Jumkilsån	Minskning Totalfosfor kg/år	1 st	2021 - 2027	
Våtmark för förbättrad vattenkvalitet vid WA92233887	Våtmark för förbättrad vattenkvalitet	Jumkilsån	Minskning Totalkväve 1 000 kg/år Minskning Totalfosfor 160 kg/år	4 ha	2021 - 2027	

Våtmark för förbättrad vattenkvalitet vid WA92233887	Våtmark för förbättrad vattenkvalitet	Jumkilsån	Minskning Totalkväve 1 000 kg/år Minskning Totalfosfor 160 kg/år	4 ha	2021 - 2027	
Åtgärdande av EA till normal skyddsnivå vid SE665233-158531	Åtgärdande av EA till normal skyddsnivå	Jumkilsån	Minskning Totalfosfor till hav (inkl. retention) 27 kg/år Minskning Totalfosfor inkl. marginaleffekt 94 kg/år Minskning Totalkväve till hav (inkl. retention) 24 kg/år Minskning Totalkväve 56 kg/år Minskning Totalfosfor 94 kg/år	230 st	-	20 000 000 kr
Åtgärd för att minska påverkan från små avlopp - UPPSALA kommun.	Åtgärder för att minska påverkan från små avlopp	Jumkilsån	Minskning Totalfosfor kg/år	5 st	2022 - 2027	

Genomförda åtgärder (10 st)

Åtgärder som har genomförts i eller kring vattenförekomsten eller har en effekt på vattenförekomsten

Åtgärd	Åtgärdskategori	Åtgärdsplats	Effekter	Storlek	Tidsspänn	Flaggor	Totalkostnad
Miljöersättning miljöskyddsåtgärder	Miljöskyddsåtgärder enligt miljöstödet		Minskning Totalkväve kg/år Minskning Totalfosfor kg/år	380 ha	2010 - 2014		
Miljöersättning ekologisk odling	Odling utan bekämpningsmedel			350 ha	2010 - 2014		
Miljöersättning ekologisk odling	Odling utan bekämpningsmedel			17 ha	2010 - 2014		
Skyddszon	Skyddszon på åkermark	Jumkilsån	Minskning Totalfosfor kg/år	8,3 ha	2016 -		
Miljöersättning skyddszon	Skyddszoner i jordbruksmark - gräsbevuxna, oskördade		Minskning Totalfosfor kg/år	2 ha	2010 - 2014		
Miljöersättning skyddszon	Skyddszoner i jordbruksmark - gräsbevuxna, oskördade		Minskning Totalfosfor kg/år	3 ha	2010 - 2014		
Miljöersättning extensiv vallodling	Vallodling i slättlandskapet (enligt miljöstödet)		Minskning Totalkväve st/år Minskning Totalfosfor st/år	15 ha	2010 - 2014		

Miljöersättning extensiv vallodling	Vallodling i slättlandskapet (enligt miljöstödet)	Minskning Totalkväve st/år Minskning Totalfosfor st/år	380 ha	2010 - 2014
Miljöersättning extensiv vallodling	Vallodling i slättlandskapet (enligt miljöstödet)	Minskning Totalkväve st/år Minskning Totalfosfor st/år	1 ha	2010 - 2014
Miljöersättning extensiv vallodling	Vallodling i slättlandskapet (enligt miljöstödet)	Minskning Totalkväve st/år Minskning Totalfosfor st/år	130 ha	2010 - 2014

Miljöövervakning

Övervakningsstation	Program	Undersökning	Programspecifikt ID	Programspecifikt namn
Fyrisån, Jumkilsån, Kallön	SRK, Fyrisån	Vattenkemi vattendrag		Jumkilsån, Kallön
Jumkilsån, Broholm-Jumkil	RMÖ, Uppsala län. provfiske	vattendrag		Elfiske i rinnande vatten
Jumkilsån, Skuggan 1	RMÖ, Uppsala län. provfiske	vattendrag		Elfiske i rinnande vatten
Jumkilsån, Skuggan 2	RMÖ, Uppsala län. provfiske	vattendrag		Elfiske i rinnande vatten
Jumkilsån, Ullbolsta/Nyby såg	RMÖ, Uppsala län. provfiske	vattendrag		Elfiske i rinnande vatten
Jumkilsån, Östfora	RMÖ, Uppsala län. provfiske	vattendrag		Elfiske i rinnande vatten
Jumkilsån, Nyåker	Kartering av kiselalger i vattendrag, Uppsala län	Kartering av kiselalger i vattendrag, Uppsala län		
Jumkilsån, Stenviken	Kartering av kiselalger i vattendrag, Uppsala län	Kartering av kiselalger i vattendrag, Uppsala län		

Skyddade områden

Område	EUID	Områdestyp
Avloppskänsliga områden, inlandsvatten, fosfor	SELK001	Avloppsvattendirektivet
Känsliga jordbruksområden	SENI1	Nitratkänsliga områden
Siggeforasjön	SE021038000001176	Badvatten

Typtillhörighet

Värde

Typindelning/Typtillhörighet ?

Vattentyp - Vattendrag	1MM
Limnisk vattentypsregion	Södra Sverige (1)
Tillrinningsområdets storlek (km2)	100 - 1000 (M)
Vattendraglutning (%)	0,1 - 2 (M)

Vatten som ingår i förekomsten

Dessa rinnsträckor och vattenytor ingår i SMHI:s Hydrologiska nätverk som bygger på översiktskartan (1:250 000) som är byggstenar till att skapa vattenförekomster för sjöar och vattendrag.

Den hydrologiska ordningen visar vilken ordning rinnsträckorna och vattenytorna ligger i förekomsten från nedströms och uppåt.

Ordning	RSTID/YVID	VName / RName	Name	Linjekod/Ytkod
3	66523711577971			Vattendrag
2	66534801584031			Vattendrag
1	66494921588510			Vattendrag
0	66460111593278			Vattendrag

Vattenversion

I följande versioner har detta objekt existerat

Version	Datum
---------	-------

Ytvatten innan versionshantering	2011-05-09 12:09
SVAR_2010_1	2011-10-17 12:07
SVAR_2012_2	2012-11-08 09:07
SVAR_2016	2017-06-20 09:29

Cykel

Förvaltningscykel 1 (2004 - 2009)
Förvaltningscykel 2 (2010 - 2016)
Förlängning av förvaltningscykel 2
Förvaltningscykel 3 (2017 - 2021) (aktuell)

Vattentyp

Vattenförekomst
Vattenförekomst
Vattenförekomst
Vattenförekomst

Kontakta Länsstyrelsen i Uppsala

E-post vattenforvaltning.uppsala@lansstyrelsen.se

Hemsida <http://www.lansstyrelsen.se/upsala/Sv/miljo-och-klimat/vatten-och-vattenanvandning/sjoar-och-vattendrag/Pages/default.aspx>