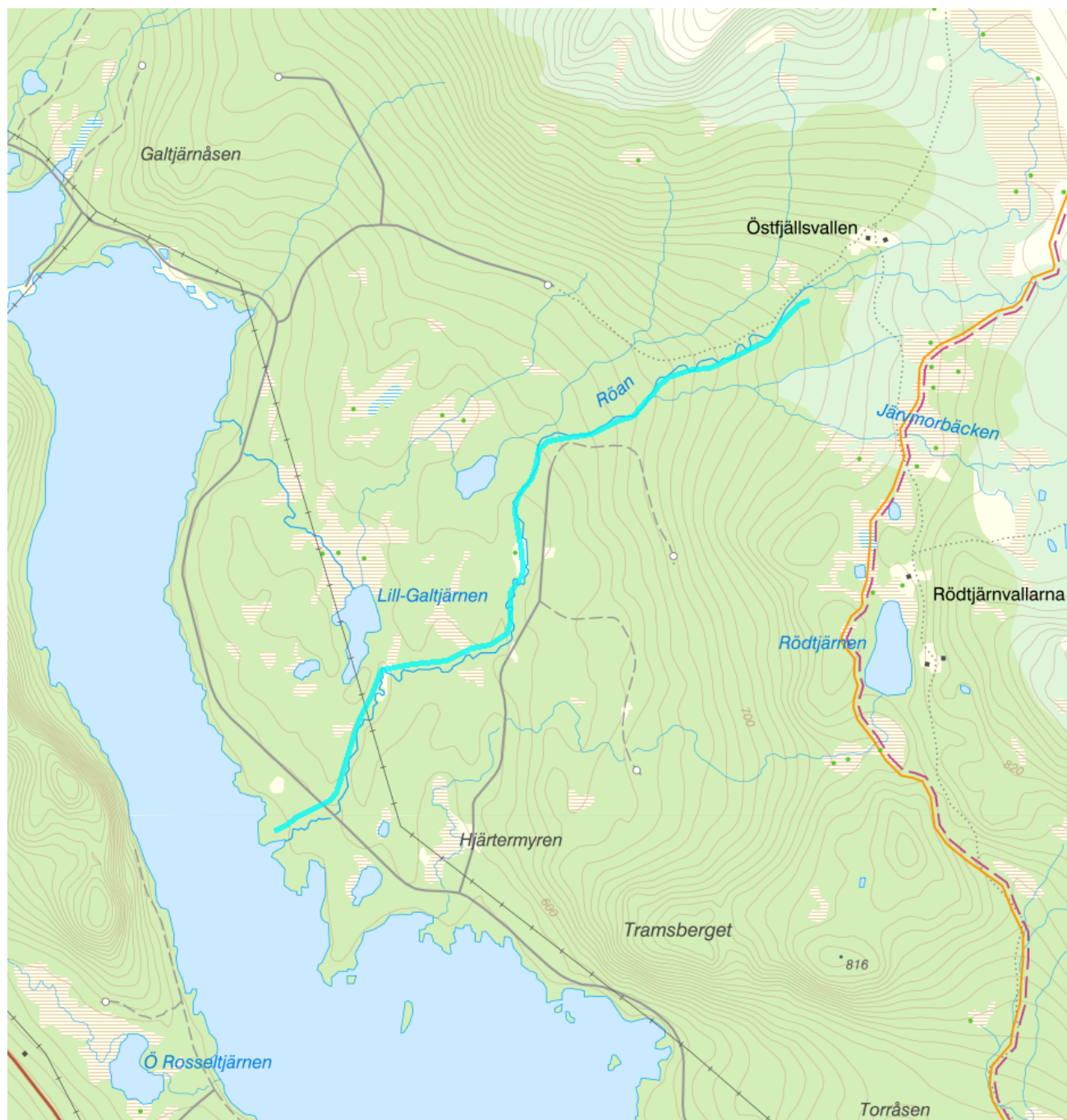


## Röan - WA94147310 / SE693540-134237



### Förvaltningscykel 3 (2017 - 2021)

<b>Vattenkategori</b>	Vattendrag	<b>Län</b>	Jämtland - 23
<b>Typ</b>	Vattenförekomst	<b>Kommun</b>	Härjedalen - 2361
<b>Distrikt</b>	2. Bottenhavet (nationell del) - SE2	<b>Längd (km)</b>	5,2
<b>Huvudavrinningsområde</b>	Ljusnan - SE48000		

**Mer information** <http://viss.lansstyrelsen.se/Waters.aspx?waterMSCD=WA94147310>

### Miljö kvalitetsnorm

#### Ekologisk status

#### Kvalitetskrav

■ God ekologisk status 2039

**Version:** Beslutad

## Beskrivning

⚠ *Motiveringstexter kan uppdateras av ansvarig länsstyrelse eller vattenmyndighet*

**Undantag**

Kvalitetsfaktor	Påverkanstryck	Tidsfrist	Mindre strängt krav	Skäl
Konnektivitet i vattendrag	Förändring av konnektivitet genom dammar, barriärer och slussar - för vattenkraft	2039		Naturliga förhållanden

**Motivering**

Det finns en väsentlig påverkan på kvalitetsfaktorn konnektivitet. Barriärerna fragmenterar vattenförekomsten och hindrar fiskars och bottenlevande djurs förflyttningar upp- och ned i vattensystemet, samt hämmar flödet av näringsämnen, sediment och organiskt material. Det påverkar den ekologiska funktionen i vattenförekomsten i så hög grad att den ekologiska statusen bedöms vara sämre än god och åtgärder behöver därför vidtas.

Från och med den 1 januari 2019 ska alla vattenkraftsverksamheter förses med moderna miljövillkor, d.v.s. ett meddelat tillstånd enligt miljöbalken (1998:808). Vattenförekomsten ingår i en provningsgrupp med utgångspunkt i den nationella provningsplanen och ingår i omprövning 2030 (Regeringen, 2020). Bedömningen är att tiden för att genomföra åtgärder efter att tillstånd meddelats, tillsammans med efterföljande återhämtning, medför att uppnåendet av god ekologisk status inte kommer vara möjligt förrän senast 2039 och därmed finns skäl för tidsfrist.

Kvalitetsfaktor	Påverkanstryck	Tidsfrist	Mindre strängt krav	Skäl
Fisk	Förändring av konnektivitet genom dammar, barriärer och slussar - för vattenkraft	2039		Naturliga förhållanden

**Motivering**

Det finns en väsentlig påverkan på kvalitetsfaktorn fisk. Förekommande barriärer fragmenterar vattenförekomsten och hindrar fiskars och bottenlevande djurs förflyttningar upp- och ned i vattensystemet, samt hämmar flödet av näringsämnen, sediment och organiskt material. Det påverkar den ekologiska funktionen i vattenförekomsten i så hög grad att den ekologiska statusen bedöms vara sämre än god och åtgärder behöver därför vidtas.

Från och med den 1 januari 2019 ska alla vattenkraftsverksamheter förses med moderna miljövillkor, d.v.s. ett meddelat tillstånd enligt miljöbalken (1998:808). Vattenförekomsten ingår i en provningsgrupp med utgångspunkt i den nationella provningsplanen och ingår i omprövning 2030 (Regeringen, 2020). Bedömningen är att tiden för att genomföra åtgärder efter att tillstånd meddelats, tillsammans med efterföljande återhämtning, medför att uppnåendet av god ekologisk status inte kommer vara möjligt förrän senast 2039 och därmed finns skäl för tidsfrist.

**Kemisk ytvattenstatus**

**Kvalitetskrav**  God kemisk ytvattenstatus

**Undantag - Mindre stränga krav**

Bromerad difenyleter

**Kvalitetskrav**

Uppnår ej god kemisk ytvattenstatus

**Tidpunkt****Påverkanstryck**

Diffusa källor - Atmosfärisk deposition

▲ *Motiveringstexten kan uppdateras av ansvarig länsstyrelse eller vattenmyndighet*

Nr enl föreskrift (HVMFS 2013:19)	Skäl	Halt som ska uppnås	Nuvarande halt	Enhet
5	Omöjligt			

Ett undantag i form av mindre strängt krav har satts för bromerade difenyletrar (kongenerna 28, 47, 99, 100, 153 och 154), även kallade polybromerade difenylterar (PBDE). Halterna av PBDE bedöms överskrida gränsvärdet i fisk i samtliga vattenförekomster. Skälet för undantag är att det bedöms vara tekniskt omöjligt att sänka halterna av PBDE till de nivåer som motsvarar god kemisk ytvattenstatus. Problemet beror främst på påverkan från långväga luftburna föroreningar och bedöms ha en sådan omfattning och karaktär att det i dagsläget saknas tekniska förutsättningar att åtgärda det. De nuvarande halterna av PBDE (december 2015) får dock inte öka. Lokala påverkanskällor som bidrar till sänkt status för PBDE ska åtgärdas oavsett det mindre stränga kravet för atmosfärisk deposition (se övriga tidsfrister).


Kvicksilver och kvicksilverföreningar ■ Uppnår ej god kemisk ytvattenstatus Diffusa källor - Atmosfärisk deposition


▲ *Motiveringstexten kan uppdateras av ansvarig länsstyrelse eller vattenmyndighet*

Nr enl föreskrift (HVMFS 2013:19)	Skäl	Halt som ska uppnås	Nuvarande halt	Enhet
21	Omöjligt			

Ett undantag i form av mindre strängt krav har satts för kvicksilver (Hg). Halterna av kvicksilver bedöms överskrida gränsvärdet i fisk i samtliga vattenförekomster. Skälet för undantag är att det bedöms vara tekniskt omöjligt att sänka halterna av kvicksilver till de nivåer som motsvarar god kemisk ytvattenstatus. Den största påverkan av kvicksilver består av atmosfärisk deposition vars ursprung är långväga. I Sverige har en stor mängd av det nedfallande atmosfäriska kvicksilvret under lång tid ackumulerats. Problemet bedöms ha en sådan omfattning och karaktär att det i dagsläget saknas tekniska förutsättningar att åtgärda det. De nuvarande halterna av kvicksilver (december 2015) får dock inte öka. Lokala påverkanskällor som bidrar till sänkt status för Hg ska åtgärdas oavsett det mindre stränga kravet för atmosfärisk deposition (se övriga tidsfrister).

## Referenser

The National Swedish Contaminant Monitoring Programme for Freshwater Biota, 2018 

Havs- och vattenmyndighetens föreskrifter (HVMFS 2019:25) om klassificering och miljö kvalitetsnormer avseende ytvatten 

## Statusklassning

### Status ?

- Ekologisk status

- Tillkomst/härkomst

- Kemisk status

### Klassificering

■ Måttlig

■ Naturlig

■ Uppnår ej god

### Ekologisk status - Biologiska kvalitetsfaktorer ?

Påväxt-kiselalger

IPS-index för Kiselalger

ACID - Surhetsindex för vattendrag och sjöar

Bottenfauna

ASPT

DJ-index

Fisk

■ Måttlig

Fisk i rinnande vatten (VIX)

Fisk i rinnande vatten (VIXMORF)

Fisk i rinnande vatten (VIXh)

Fisk i rinnande vatten (VIXsm)

### Ekologisk status - Fysikalisk-Kemiska kvalitetsfaktorer

Näringsämnen

■ Hög

Försurning	<span style="color: blue;">■</span> Hög
Särskilda förorenande ämnen	
Koppar	
Zink	
<b>Ekologisk status - Hydromorfologi</b>	
Konnektivitet i vattendrag	<span style="color: red;">■</span> Dålig
Konnektivitet i uppströms och nedströms riktning i vattendrag	<span style="color: red;">■</span> Dålig
Konnektivitet i sidled till närområde och svämplan i vattendrag	<span style="color: blue;">■</span> Hög
Hydrologisk regim i vattendrag	<span style="color: gray;">■</span> Ej klassad
Specifik flödesenergi i vattendrag	<span style="color: gray;">■</span> Ej klassad
Volymsavvikelse i vattendrag	<span style="color: gray;">■</span> Ej klassad
Avvikelse i flödets förändringstakt	<span style="color: gray;">■</span> Ej klassad
Vattenståndets förändringstakt i vattendrag	
Morfologiskt tillstånd i vattendrag	<span style="color: blue;">■</span> Hög
Vattendragsfårans form	<span style="color: blue;">■</span> Hög
Vattendragets planform	<span style="color: blue;">■</span> Hög
Vattendragsfårans bottensubstrat	<span style="color: blue;">■</span> Hög
Död ved i vattendrag	
Strukturer i vattendraget	<span style="color: blue;">■</span> Hög
Vattendragsfårans kanter	<span style="color: blue;">■</span> Hög
Vattendragets närområde	<span style="color: blue;">■</span> Hög
Svämplanets strukturer och funktion i vattendrag	<span style="color: blue;">■</span> Hög
<b>Kemisk status</b>	
Prioriterade ämnen	
Bromerad difenyleter	<span style="color: red;">■</span> Uppnår ej god
Kvicksilver och kvicksilverföreningar	<span style="color: red;">■</span> Uppnår ej god
<b>Miljöproblem och påverkanskällor</b>	
<b>Påverkanskällor ?</b>	
	<b>Klassificering</b>
Punktkällor - reningsverk	
Punktkällor - Bräddning	
Punktkällor - IED-industri	
Punktkällor - Inte IED-industri	
Punktkällor - Förorenade områden	
Punktkällor - Deponier	
Punktkällor - Lakvatten från gruvdrift	
Punktkällor - Vattenbruk	
Punktkällor - Andra signifikanta punktkällor	
Diffusa källor - Urban markanvändning	
Diffusa källor - Jordbruk	
Diffusa källor - Skogsbruk	
Diffusa källor - Transport och infrastruktur	

Diffusa källor - Förorenad mark/gammal industrimark	
Diffusa källor - Enskilda avlopp	
Diffusa källor - Atmosfärisk deposition	<input checked="" type="checkbox"/> Betydande påverkan
Diffusa källor - Materialtäkt	
Diffusa källor - Vattenbruk	
Diffusa källor - Andra relevanta	
Vattenuttag eller vattenavledning - för jordbruk	
Vattenuttag eller vattenavledning för dricksvatten	
Vattenuttag eller vattenavledning - för industri	
Vattenuttag eller vattenavledning - för kylvatten	
Vattenuttag eller vattenavledning - för vattenbruk	
Vattenuttag eller vattenavledning - för vattenkraft	
Vattenuttag eller vattenavledning - annat	
Förändring av konnektivitet genom dammar, barriärer och slussar - för vattenkraft	<input checked="" type="checkbox"/> Betydande påverkan
Förändring av konnektivitet genom dammar, barriärer och slussar - för dricksvatten	
Förändring av konnektivitet genom dammar, barriärer och slussar - för översvämningsskydd	
Förändring av konnektivitet genom dammar, barriärer och slussar - för bevattnig	
Förändring av konnektivitet genom dammar, barriärer och slussar - för turism och rekreation	
Förändring av konnektivitet genom dammar, barriärer och slussar - för industrin	
Förändring av konnektivitet genom dammar, barriärer och slussar - för sjöfart	
Förändring av konnektivitet genom dammar, barriärer och slussar - Annat	
Förändring av konnektivitet genom dammar, barriärer och slussar - okända eller föråldrade	<input type="checkbox"/> Ej klassad
Förändring av hydrologisk regim - jordbruk	
Förändring av hydrologisk regim - Sjöfart	
Förändring av hydrologisk regim - vattenkraft	
Förändring av hydrologisk regim - offentlig vattenförsörjning	
Förändring av hydrologisk regim - fiske och vattenbruk	
Förändring av hydrologisk regim - annat	
Fysisk förlust av hela eller delar av vattenförekomster	
Förändring av morfologiskt tillstånd - för översvämningsskydd	
Förändring av morfologiskt tillstånd - för jordbruket	
Förändring av morfologiskt tillstånd - för sjöfart	
Förändring av morfologiskt tillstånd - annat	
Förändring av morfologiskt tillstånd - okända eller föråldrade	
Andra hydromorfologiska förändringar	
Introducerade sjukdomar eller arter	

Exploatering eller borttagande av djur eller växter

Nedskräpning, olaglig avfallsdumpning

Annan signifikant påverkan

Okänd signifikant påverkan

Historisk förorening

**Åtgärder**

Här presenteras de föreslagna och genomförda åtgärderna för vattenförekomsten.

**Juridiskt bindande åtgärder i Vattenmyndigheternas åtgärdsprogram**

Vattenmyndigheternas åtgärdsprogram innehåller de åtgärder som myndigheter och kommuner behöver genomföra för att miljö kvalitetsnormerna ska följas. Åtgärdsprogrammen för respektive vattendistrikt hittar du på [www.vattenmyndigheterna.se](http://www.vattenmyndigheterna.se).

Åtgärderna i åtgärdsprogrammet är administrativa åtgärder som är juridiskt bindande. Dessa syftar till att bana väg för de åtgärder som genomförs direkt i vattenmiljöerna för att förbättra vattnets ekologiska och kemiska status.

**Möjliga, planerade, pågående och genomförda åtgärder för bättre vattenkvalitet**

Nedan visas genomförda och planerade åtgärder samt föreslagna åtgärder som kan behöva genomföras för att uppnå bättre vattenkvalitet.

Åtgärderna är inte juridiskt bindande, utan en del i den långsiktiga planeringen för bättre vatten. Det kan finnas ytterligare åtgärder som av olika anledning ännu inte blivit registrerade. Vattenmyndigheterna välkomnar synpunkter och konkreta förbättringsförslag på föreslagna åtgärder.

Möjliga åtgärder i Förvaltningscykel 3 (17 st)							
Åtgärd	Åtgärdskategori	Åtgärdsplats	Effekter	Storlek	Tidsspann	Totalkostnad	Flaggor
Konnektivitetsåtgärd (schablon) Återkoppla biflöden till KMV-vattenförekomst	Återkoppla biflöden till magasin eller huvudfåra	Lossen		1 st	-		
Nedströmspassage vid dammen Kolbenschån 1	Anordningar för nedströmspassage	Kolbenschån Ljusnan	Ökning Habitat 5 400 ha	1 st	-		
Nedströmspassage vid dammen Kolbenschån 3	Anordningar för nedströmspassage	Ljusnan	Ökning Habitat 5 400 ha	1 st	-		
Nedströmspassage vid dammen Kolbenschån 4	Anordningar för nedströmspassage	Ljusnan	Ökning Habitat 5 400 ha	1 st	-		
Nedströmspassage vid dammen Medskogsbygget	Anordningar för nedströmspassage	Ljusnan	Ökning Habitat 5 400 ha	1 st	-		
Nedströmspassage vid dammen Rörhådammen	Anordningar för nedströmspassage	Rörhån Ljusnan	Ökning Habitat 5 400 ha	1 st	-		
Nedströmspassage vid dammen Rörhån nedströms	Anordningar för nedströmspassage	Ljusnan	Ökning Habitat 5 400 ha	1 st	-		
Nedströmspassage vid dammen Staffansbygget 1	Anordningar för nedströmspassage		Ökning Habitat 5 300 ha	1 st	-		
Nedströmspassage vid dammen Staffansbygget 2	Anordningar för nedströmspassage		Ökning Habitat 5 300 ha	1 st	-		

Uppströmspassage vid dammen Kolbenschån 1	Uppströmspassage	Kolbenschån Ljusnan	Ökning Habitat 5 400 ha	-
Uppströmspassage vid dammen Kolbenschån 3	Uppströmspassage	Ljusnan	Ökning Habitat 5 400 ha	-
Uppströmspassage vid dammen Kolbenschån 4	Uppströmspassage	Ljusnan	Ökning Habitat 5 400 ha	-
Uppströmspassage vid dammen Medskogsbygget	Uppströmspassage	Ljusnan	Ökning Habitat 5 400 ha	-
Uppströmspassage vid dammen Rörhådammen	Uppströmspassage	Rörhån Ljusnan	Ökning Habitat 5 400 ha	-
Uppströmspassage vid dammen Rörhån nedströms	Uppströmspassage	Ljusnan	Ökning Habitat 5 400 ha	-
Uppströmspassage vid dammen Staffansbygget 1	Uppströmspassage		Ökning Habitat 5 300 ha	-
Uppströmspassage vid dammen Staffansbygget 2	Uppströmspassage		Ökning Habitat 5 300 ha	-

### Skyddade områden

#### Område

Avloppskänsliga områden, inlandsvatten, fosfor

#### EUID

SELK001

#### Områdestyp

Avloppsvattendirektivet

### Typtillhörighet

#### Värde

#### Typindelning/Typtillhörighet ?

Vattentyp - Vattendrag

3LB

Limnisk vattentypsregion

Norra Sverige 200-800 m (3)

Tillrinningsområdets storlek (km<sup>2</sup>)

≤ 100 (L)

Vattendraglutning (%)

≥ 2 (B)

### Vattenversion

*I följande versioner har detta objekt existerat*

#### Version

Ytvatten innan versionshantering

#### Datum

2011-05-09 12:09

SVAR\_2010\_1

2011-10-17 12:07

SVAR\_2012\_2

2012-11-08 09:07

SVAR\_2016

2017-06-20 09:29

#### Cykel

Förvaltningscykel 1 (2004 - 2009)

#### Vattentyp

Vattenförekomst

Förvaltningscykel 2 (2010 - 2016)

Vattenförekomst

Förlängning av förvaltningscykel 2

Vattenförekomst

Förvaltningscykel 3 (2017 - 2021) (aktuell)

Vattenförekomst

#### Kontakta Länsstyrelsen i Jämtland

**E-post** [Z-DL-vattendirektivet@lansstyrelsen.se](mailto:Z-DL-vattendirektivet@lansstyrelsen.se)

**Hemsida** <http://www.lansstyrelsen.se/jamtland/Sv/miljo-och-klimat/vatten-och-vattenanvandning/eg-ramdirektiv/Pages/index.aspx>