

Jormsjöns dämningssomr. - WA94807790 / SE717036-141891



Vattenkategori	Sjö	Län	Jämtland - 23
Typ	Vattenförekomst	Kommun	Strömsund - 2313
Distrikt	2. Bottenhavet (nationell del) - SE2	Yta (km²)	15,4
Huvudavrinningsområde	Ångermanälven - SE38000		

Mer information <http://viss.lansstyrelsen.se/Waters.aspx?waterMSCD=WA94807790>

Miljö kvalitetsnorm

Ekologisk potential

Kvalitetskrav

■ God ekologisk potential 2027

Version: Beslutad

Vattenförekomsten är klassad som kraftigt modifierad på grund av väsentligt påverkad hydrologisk regim eller morfologiskt tillstånd. Dessutom bedöms att åtgärder för att nå god ekologisk status skulle medföra en betydande negativ påverkan på samhällsviktig vattenkraftsverksamhet. För mer information om kraftigt modifierade vatten (KMV), se VISS-hjälp. I åtgärdsplanen för avrinningsområdet finns mer utförliga beskrivningar av de avvägningar som genomförts för att föreslå kvalitetskravet för denna vattenförekomst (se referens nedan).

Kvalitetskravet god ekologisk potential är det ekologiska förhållande som råder då man uppnått de kravnivåer som anges för relevanta kvalitetsfaktorer nedan. Tidsfristen till år 2027 är satt utifrån att det bedöms tekniskt omöjligt att uppnå avsedd biologisk effekt före denna tidpunkt.

Beskrivning

▲ Motiveringstexter kan uppdateras av ansvarig länsstyrelse eller vattenmyndighet

Motivering till

Vattenförekomsten är klassad som kraftigt modifierad på grund av väsentligt påverkad hydrologisk regim eller morfologiskt tillstånd. Dessutom bedöms att åtgärder för att nå god ekologisk status skulle medföra en betydande negativ påverkan på samhällsviktig vattenkraftsverksamhet. För mer information om kraftigt modifierade vatten (KMV), se VISS-hjälp. I åtgärdsplanen för avrinningsområdet finns mer utförliga beskrivningar av de avvägningar som genomförts för att föreslå kvalitetskravet för denna vattenförekomst (se referens nedan).

Kvalitetskravet god ekologisk potential är det ekologiska förhållande som råder då man uppnått de kravnivåer som anges för relevanta kvalitetsfaktorer nedan. Tidsfristen till år 2027 är satt utifrån att det bedöms tekniskt omöjligt att uppnå avsedd biologisk effekt före denna tidpunkt.

Kravnivå

Fisk: Vandringsbenägna arter och övrigt förekommande arter ska kunna röra sig fritt till, från och inom vattenförekomsten samt till eventuella biflöden, och ha tillräcklig tillgång på lek- och uppväxtplatser. Långsiktigt hållbara populationer av vandringsbenägna och övrigt förekommande arter ska säkerställas.

En platsspecifik undersökning behövs för att utreda de specifika ekologiska förhållanden som ska uppnås i vattenförekomsten för att säkerställa den kravnivå för fisk som anges ovan. Detta avser till exempel arealer av lek- och uppväxtområden samt passageeffektivitet för att tillse att långsiktigt hållbara populationer av vandringsbenägna arter och övrigt förekommande arter upprätthålls.

Konnektivitet i sjöar: Vandringsbenägna arter ska kunna passera upp till och/eller ner från vattenförekomsten. God konnektivitet motsvarar den passageeffektivitet som kan uppnås med användning av bästa möjliga teknik för fiskvandringsanordningar.

Hydrologisk regim i sjöar: Ett tillräckligt flöde finns för att upprätthålla grundläggande ekologiska funktioner i naturfåran eller andra relevanta delar av vattenförekomsten och för att möjliggöra upp- och nedströms vandring för vandringsbenägna arter.

Undantag

Kvalitetsfaktor	Påverkanstryck	Förlängd tidsfrist	Mindre strängt krav	Skäl
Fisk	Hydrologiska förändringar - Reglering för kraftproduktion	2027		Tekniska skäl

Motivering

Den kravnivå som motsvarar miljökvalitetsnormens kvalitetskrav bedöms vara tekniskt omöjlig att nå före år 2027.

Kvalitetsfaktor	Påverkanstryck	Förlängd tidsfrist	Mindre strängt krav	Skäl
Konnektivitet i sjöar	Dammar, barriärer och slussar -2027 Verksdamm, vattenkraft			Tekniska skäl


Motivering

Den kravnivå som motsvarar miljökvalitetsnormens kvalitetskrav bedöms vara tekniskt omöjlig att nå före år 2027.

Kvalitetsfaktor	Påverkanstryck	Förlängd tidsfrist	Mindre strängt krav	Skäl
Hydrologisk regim i sjöar	Hydrologiska förändringar - Reglering för kraftproduktion	2027		Tekniska skäl

Motivering


Den kravnivå som motsvarar miljökvalitetsnormens kvalitetskrav bedöms vara tekniskt omöjlig att nå före år 2027.

ReferenserÅtgärdsplaner för Bottenhavets vattendistrikt - Ångermanälven **Kemisk ytvattenstatus****Kvalitetskrav** God kemisk ytvattenstatus


När den kemiska ytvattenstatusen har klassificerats till god eller uppnår ej god i en ytvattenförekomst ska miljö kvalitetsnormen fastställas till god kemisk ytvattenstatus om inga undantag fastställts (4 kap 2 § vattenförvaltningsförordningen).

Undantag - Mindre stränga krav

Kvicksilver och kvicksilverföreningar

Status (att uppnå) Uppnår ej god kemisk ytvattenstatus**Tidpunkt****Påverkanstryck**


Diffusa källor - Atmosfärisk deposition

 *Motiveringstexten kan uppdateras av ansvarig länsstyrelse eller vattenmyndighet*


Nr enl föreskrift (HVMFS 2013:19)	Skäl	Halt som ska uppnås	Nuvarande halt	Enhet
21	Omöjligt			

Ett undantag i form av mindre strängt krav har satts för kvicksilver (Hg), i enlighet med bilaga 6 till Havs- och vattenmyndighetens föreskrifter (HVMFS 2013:19) om statusklassificering och miljö kvalitetsnormer avseende ytvattenstatus. Halterna av kvicksilver bedöms överskrida gränsvärdet i fisk i samtliga vattenförekomster (se referens från SLU i referensbiblioteket i VISS: 51583 eller IVLs biotadatabas: 51273). Skälet för undantag är att det bedöms vara tekniskt omöjligt att sänka halterna av kvicksilver till de nivåer som motsvarar god kemisk ytvattenstatus. Den största påverkan av kvicksilver består av atmosfärisk deposition vars ursprung är långväga, globala atmosfäriska utsläpp från tung industri och förbränning av stenkol. I Sverige har en stor mängd av det nedfallande atmosfäriska kvicksilvret under lång tid ackumulerats skogsmarkens humuslager, varifrån det kontinuerligt sker ett läckage till ytvattnet med påföljande ackumulering i vattenlevande organismer och fisk. Problemet bedöms ha en sådan omfattning och karaktär att det i dagsläget saknas tekniska förutsättningar att åtgärda det. De nuvarande halterna av kvicksilver (december 2015) får dock inte öka.

Bromerad difenyleter

 Uppnår ej god kemisk ytvattenstatus

Diffusa källor - Atmosfärisk deposition

 *Motiveringstexten kan uppdateras av ansvarig länsstyrelse eller vattenmyndighet*

Nr enl föreskrift (HVMFS 2013:19)	Skäl	Halt som ska uppnås	Nuvarande halt	Enhet
5	Omöjligt			

Ett undantag i form av mindre strängt krav har satts för bromerade difenyletrar (kongenerna 28, 47, 99, 100, 153 och 154), även kallade polybromerade difenyletrar (PBDE), i enlighet med bilaga 6 till Havs- och vattenmyndighetens föreskrifter (HVMFS 2013:19) om statusklassificering och miljö kvalitetsnormer avseende ytvattenstatus. Halterna av PBDE bedöms överskrida gränsvärdet i fisk i samtliga vattenförekomster (se referenser från NRM i referensbiblioteket i VISS: 53314 och 53315). Skälet för undantag är att det bedöms vara tekniskt omöjligt att sänka halterna av PBDE till de nivåer som motsvarar god kemisk ytvattenstatus. Problemet beror främst på påverkan från långväga luftburna föroreningar och bedöms ha en sådan omfattning och karaktär att det i dagsläget saknas tekniska förutsättningar att åtgärda det. De nuvarande halterna av PBDE (december 2015) får dock inte öka.

ReferenserÖvervakning av metaller och organiska miljögifter i limnisk biota, 2014 **Kraftigt modifierat vatten****Åtgärder - Miljö kvalitetskrav (3 st)**

Vattenförekomsten har förklarats som kraftigt modifierad. Miljö kvalitetskrav är ställda med hänsyn till de verksamheter eller miljö värden som riskerar att påverkas negativt av de åtgärder som krävs för att nå god ekologisk status. Här listas de åtgärder som bedömts nödvändiga för att klara kvalitetskraven. Om alternativa åtgärder kan ge lika god effekt på vattnets ekologiska status ska det anses likvärdigt.

Åtgärd	Åtgärdskategori	Åtgärdsplats
Nedströmspassage vid dammen Blåsjödammen	Anordningar för nedströmspassage	Stor-Blåsjön Faxälven
Minimitappning i torråra vid dammen Blåsjödammen	Minimitappning i naturåra	Stor-Blåsjön Faxälven

Uppströmspassage vid dammen Blåsjödammen

Uppströmspassage

Stor-Blåsjön
Faxälven

Sammanfattning av förklarandet av kraftigt modifierat vatten (KMV)

Här visas hur vattnet har identifierats som kraftigt modifierat (KMV). Analysen följer Vägledning för Kraftigt Modifierat Vatten i vattenförekomster med vattenkraft (Havs- och Vattenmyndigheten, 2016).

Preliminär identifiering av kraftigt modifierat vatten (KMV)

Bedömning av åtgärder för att uppnå god ekologisk status (GES)

Förklarande av vattenförekomsten som KMV

Åtgärder - Maximal ekologisk potential (4 st)

Maximal ekologisk potential motsvarar den högsta möjliga ekologiska status som skulle kunna uppnås i vattenförekomsten om alla genomförbara åtgärder vidtas, men utan betydande negativa konsekvenser för vattenkraftsproduktionen. Åtgärdslistan nedan innehåller samtliga åtgärder som behövs för att maximal ekologisk potential ska anses vara uppnådd, samt för att kvalitetskraven inte ska äventyras i andra vattenförekomster (uppströms eller nedströms) som påverkas av den aktuella vattenkraftsanläggningen.

Åtgärd	Åtgärdskategori	Åtgärdsplats
Nedströmspassage vid dammen Blåsjödammen	Anordningar för nedströmspassage	Stor-Blåsjön Faxälven
Minimitappning i fiskväg vid dammen Blåsjödammen	Minimitappning i fiskväg	Stor-Blåsjön Faxälven
Minimitappning i torrfåra vid dammen Blåsjödammen	Minimitappning i naturfåra	Stor-Blåsjön Faxälven
Uppströmspassage vid dammen Blåsjödammen	Uppströmspassage	Stor-Blåsjön Faxälven

Åtgärder - God ekologisk potential (3 st)

God ekologisk potential skiljer sig marginellt från Maximal ekologisk potential. God ekologisk potential råder när samtliga åtgärder för maximal ekologisk potential, förutom de som inte ger ett betydande värde för ekologisk status, är genomförda.

Här listas de åtgärder som har bedömts ge ett väsentligt värde för vattenförekomstens ekologiska status och därför är nödvändiga för att uppnå kvalitetskravet god ekologisk potential. Dessutom ingår åtgärder som är nödvändiga för att inte äventyra kvalitetskraven i andra vattenförekomster (uppströms eller nedströms), som påverkas väsentligt av den aktuella vattenkraftsanläggningen enligt 4 kap, 13 § vattenförvaltningsförordningen.

Åtgärderna i listan är förslag på tillvägagångssätt för att uppnå en viss önskad effekt på vattnets ekologiska status. Om lika god effekt kan nås med alternativa åtgärder ska det anses likvärdigt.

I de fall åtgärderna för att uppnå god ekologisk potential bedöms orimliga övervägs undantag från miljökvalitetsnormen.

Här listas de åtgärder som har bedömts ge ett väsentligt värde för vattenförekomstens ekologiska status och därför är nödvändiga för att uppnå kvalitetskravet god ekologisk potential. Dessutom ingår åtgärder som är nödvändiga för att inte äventyra kvalitetskraven i andra vattenförekomster (uppströms eller nedströms), som påverkas väsentligt av den aktuella vattenkraftsanläggningen enligt 4 kap, 13 § vattenförvaltningsförordningen.

Åtgärderna i listan är förslag på tillvägagångssätt för att uppnå en viss önskad effekt på vattnets ekologiska status. Om lika god effekt kan nås med alternativa åtgärder ska det anses likvärdigt.

I de fall åtgärderna för att uppnå god ekologisk potential bedöms orimliga övervägs undantag från miljökvalitetsnormen.

Åtgärd	Åtgärdskategori	Åtgärdsplats
Nedströmspassage vid dammen Blåsjödammen	Anordningar för nedströmspassage	Stor-Blåsjön Faxälven
Minimitappning i torrfåra vid dammen Blåsjödammen	Minimitappning i naturfåra	Stor-Blåsjön Faxälven
Uppströmspassage vid dammen Blåsjödammen	Uppströmspassage	Stor-Blåsjön Faxälven

Potentiella åtgärder (1 st)

Här listas fler tänkbara åtgärder som potentiellt skulle kunna ge en väsentlig förbättring av de biologiska kvalitetsfaktorerna i vattenförekomsten och/eller i andra vattenförekomster (uppströms eller nedströms), som påverkas av den aktuella verksamheten. Effekten av de potentiella åtgärderna behöver utredas mer för att klarlägga vilka av dem som skulle leda till väsentliga förbättringar.

Åtgärd	Åtgärdskategori	Åtgärdsplats
Ospecifierade morfologiska och biotopvårdsåtgärder i KMV (schablon)	Biotopvård i vattendrag	Jormsjöns dämningsovr.


Statusklassning**Status ?**

- Ekologisk potential

Ekologisk status för kraftigt modifierade vatten

- Tillkomst/härkomst

- Kemisk status

Klassificering Otillfredsställande Otillfredsställande Kraftigt modifierad Uppnår ej god**Ekologisk status - Biologiska kvalitetsfaktorer ?**

Växtplankton


Näringsämnespåverkan växtplankton

Klorofyll a

Planktontrofiskt index (PTI)

Totalbiomassa

Artantal för växtplankton

 Ej klassad Ej klassad Ej klassad Ej klassad Ej klassad

Påväxt-kiselalger

ACID - Surhetsindex för vattendrag och sjöar

IPS-index för Kiselalger

Bottenfauna

ASPT

BQI

MILA



Makrofyter

Fisk

Fisk i sjöar (EQR8)

Fisk i sjöar AindexW5

Fisk i sjöar (EindexW3)

 Ej klassad Ej klassad Ej klassad Ej klassad Ej klassad Otillfredsställande Ej klassad**Ekologisk status - Fysikalisk-Kemiska kvalitetsfaktorer ?**

Näringsämnen

Ljusförhållanden

Syrgasförhållanden

Försurning

Särskilda förorenande ämnen

Koppar

Zink

 Hög Ej klassad Ej klassad God Ej klassad**Ekologisk status - Hydromorfologiska kvalitetsfaktorer ?**

Konnektivitet i sjöar

Längsgående konnektivitet i sjöar

 Dålig Dålig

Konnektiviteten till närområde och svämplan kring sjöar	■ Dålig
Hydrologisk regim i sjöar	■ Otillfredsställande
Vattenståndsvariation i sjöar	■ Otillfredsställande
Avvikelse i vinter- eller sommarvattenstånd	■ Otillfredsställande
Vattenståndets förändringstakt i sjöar	■ Otillfredsställande
Morfologiskt tillstånd i sjöar	■ Måttlig
Förändring av sjöars planform	■ Måttlig
Bottensubstrat i sjöar	■ Ej klassad
Strukturer på det grunda vattenområdet i sjöar	■ Ej klassad
Närområdet runt sjöar	■ God
Svämplanets strukturer och funktion runt sjöar	■ Hög

Kemisk status ?

Klassning av prioriterade ämnen och andra ämnen av betydelse

Prioriterade ämnen	■ Uppnår ej god
Bromerad difenyleter	■ Uppnår ej god
Kvikksilver och kvicksilverföreningar	■ Uppnår ej god

Miljöproblem och påverkanskällor

Påverkanskällor ?

Klassificering

Punktkällor - reningsverk	
Punktkällor - Bräddning	
Punktkällor - IED-industri	
Punktkällor - Inte IED-industri	
Punktkällor - Förorenade områden	
Punktkällor - Deponier	
Punktkällor - Lakvatten från gruvdrift	
Punktkällor - Vattenbruk	
Punktkällor - Andra signifikanta punktkällor	
Diffusa källor - Urban markanvändning	
Diffusa källor - Jordbruk	
Diffusa källor - Skogsbruk	
Diffusa källor - Transport och infrastruktur	
Diffusa källor - Förorenad mark/gammal industrimark	
Diffusa källor - Enskilda avlopp	
Diffusa källor - Atmosfärisk deposition	■ Betydande påverkan
Diffusa källor - Materialtäkt	
Diffusa källor - Vattenbruk	
Diffusa källor - Andra relevanta	
Vattenuttag eller vattenavledning - för jordbruk	
Vattenuttag eller vattenavledning för dricksvatten	
Vattenuttag eller vattenavledning - för industri	
Vattenuttag eller vattenavledning - för kylvatten	
Vattenuttag eller vattenavledning - för vattenbruk	
Vattenuttag eller vattenavledning - för vattenkraft	

Vattenuttag eller vattenavledning - annat

Förändring av konnektivitet genom dammar, barriärer och slussar - för vattenkraft

Betydande påverkan

Förändring av konnektivitet genom dammar, barriärer och slussar - för dricksvatten

Förändring av konnektivitet genom dammar, barriärer och slussar - för översvämningsskydd

Förändring av konnektivitet genom dammar, barriärer och slussar - för bevattning

Förändring av konnektivitet genom dammar, barriärer och slussar - för turism och rekreation

Förändring av konnektivitet genom dammar, barriärer och slussar - för industrin

Förändring av konnektivitet genom dammar, barriärer och slussar - för sjöfart

Förändring av konnektivitet genom dammar, barriärer och slussar - Annat

Betydande påverkan

Förändring av konnektivitet genom dammar, barriärer och slussar - okända eller föråldrade

Ej klassad

Förändring av hydrologisk regim - jordbruk

Förändring av hydrologisk regim - Sjöfart

Förändring av hydrologisk regim - vattenkraft

Betydande påverkan

Förändring av hydrologisk regim - offentlig vattenförsörjning

Förändring av hydrologisk regim - fiske och vattenbruk

Förändring av hydrologisk regim - annat

Fysisk förlust av hela eller delar av vattenförekomster

Förändring av morfologiskt tillstånd - för översvämningsskydd

Förändring av morfologiskt tillstånd - för jordbruket

Förändring av morfologiskt tillstånd - för sjöfart

Förändring av morfologiskt tillstånd - annat

Betydande påverkan

Förändring av morfologiskt tillstånd - okända eller föråldrade

Andra hydromorfologiska förändringar

Introducerade sjukdomar eller arter

Exploatering eller borttagande av djur eller växter

Nedskräpning, olaglig avfallsdumpning

Annan signifikant påverkan

Okänd signifikant påverkan

Historisk förorening

Åtgärder

Här presenteras de föreslagna och genomförda åtgärderna för vattenförekomsten.

Juridiskt bindande åtgärder i Vattenmyndigheternas åtgärdsprogram

Vattenmyndigheternas åtgärdsprogram innehåller de åtgärder som myndigheter och kommuner behöver genomföra för att miljökvalitetsnormerna ska följas. Åtgärdsprogrammen för respektive vattendistrikt hittar du på www.vattenmyndigheterna.se.

Åtgärderna i åtgärdsprogrammet är administrativa åtgärder som är juridiskt bindande. Dessa syftar till att bana väg för de åtgärder som genomförs direkt i vattenmiljöerna för att förbättra vattnets ekologiska och kemiska status.

Möjliga, planerade, pågående och genomförda åtgärder för bättre vattenkvalitet

Nedan visas genomförda och planerade åtgärder samt föreslagna åtgärder som kan behöva genomföras för att uppnå bättre vattenkvalitet.

Åtgärderna är inte juridiskt bindande, utan en del i den långsiktiga planeringen för bättre vatten. Det kan finnas ytterligare åtgärder som av olika anledning ännu inte blivit registrerade. Vattenmyndigheterna välkomnar synpunkter och konkreta förbättringsförslag på föreslagna åtgärder.

Möjliga åtgärder i Förvaltningscykel 3 (5 st)							
Åtgärd	Åtgärdskategori	Åtgärdsplats	Effekter	Storlek	Tidsspann	Totalkostnad	Flaggor
Minimitappning i torrfåra vid dammen Blåsjödammen	Minimitappning i naturfåra	Stor-Blåsjön Faxälven	Ökning Habitat 2 500 ha	4,5 m ³ /s	-		
Nedströmspassage vid dammen Blåsjödammen	Anordningar för nedströmspassage	Stor-Blåsjön Faxälven	Ökning Habitat 6 900 ha	1 st	-		
Trumbyte oinventerade i WA94807790	Omläggning/byte av vägtrumma	Jormsjöns dämningsomr.		4 st	-		
Trumbyte oinventerade i WA94807790	Omläggning/byte av vägtrumma	Jormsjöns dämningsomr.		4 st	-		
Uppströmspassage vid dammen Blåsjödammen	Uppströmspassage	Stor-Blåsjön Faxälven	Ökning Habitat 6 900 ha		-		

Möjliga åtgärder i Förvaltningscykel 2 (7 st)							
Förslag på åtgärder som är möjliga att genomföra eller skulle behöva genomföras för att nå god vattenstatus.							
Åtgärd	Åtgärdskategori	Åtgärdsplats	Effekter	Storlek	Tidsspann	Totalkostnad	Flaggor
Nedströmspassage vid dammen Blåsjödammen	Anordningar för nedströmspassage	Stor-Blåsjön Faxälven	Ökning Habitat 6 900 ha	1 st	-		
Ospecificerade morfologiska och biotopvårdsåtgärder i KMV (schablon)	Biotopvård i vattendrag	Jormsjöns dämningsomr.			-		
Minimitappning i fiskväg vid dammen Blåsjödammen	Minimitappning i fiskväg	Stor-Blåsjön Faxälven	Ökning Habitat 6 900 ha	4,5 m ³ /s	-		
Minimitappning i torrfåra vid dammen Blåsjödammen	Minimitappning i naturfåra	Stor-Blåsjön Faxälven	Ökning Habitat 2 500 ha	4,5 m ³ /s	-		
Trumbyte oinventerade i WA94807790	Omläggning/byte av vägtrumma	Jormsjöns dämningsomr.		4 st	-		
Trumbyte oinventerade i WA94807790	Omläggning/byte av vägtrumma	Jormsjöns dämningsomr.		4 st	-		
Uppströmspassage vid dammen Blåsjödammen	Uppströmspassage	Stor-Blåsjön Faxälven	Ökning Habitat 6 900 ha		-		

Genomförda åtgärder (9 st)							
Åtgärder som har genomförts i eller kring vattenförekomsten eller har en effekt på vattenförekomsten							
Åtgärd	Åtgärdskategori	Åtgärdsplats	Effekter	Storlek	Tidsspann	Totalkostnad	Flaggor
Miljöersättning ekologisk odling	Odling utan bekämpningsmedel	Rinner till Stor- Jorm		2 ha	2010 - 2014		
Miljöersättning ekologisk odling	Odling utan bekämpningsmedel			1 ha	2010 - 2014		

Miljöersättning ekologisk odling	Odling utan bekämpningsmedel	Rinner till Lill-Jorm		46 ha	2010 - 2014
Miljöersättning ekologisk odling	Odling utan bekämpningsmedel	Rinner till Stor-Jorm		3 ha	2010 - 2014
Miljöersättning extensiv vallodling	Vallodling i slättlandskapet (enligt miljöstödet)	Rinner till Stor-Jorm	Minskning Totalkväve st/år Minskning Totalfosfor st/år	2 ha	2010 - 2014
Miljöersättning extensiv vallodling	Vallodling i slättlandskapet (enligt miljöstödet)		Minskning Totalkväve st/år Minskning Totalfosfor st/år	24 ha	2010 - 2014
Miljöersättning extensiv vallodling	Vallodling i slättlandskapet (enligt miljöstödet)		Minskning Totalkväve st/år Minskning Totalfosfor st/år	1 ha	2010 - 2014
Miljöersättning extensiv vallodling	Vallodling i slättlandskapet (enligt miljöstödet)	Rinner till Lill-Jorm	Minskning Totalkväve st/år Minskning Totalfosfor st/år	43 ha	2010 - 2014
Miljöersättning extensiv vallodling	Vallodling i slättlandskapet (enligt miljöstödet)	Rinner till Stor-Jorm	Minskning Totalkväve st/år Minskning Totalfosfor st/år	3 ha	2010 - 2014

Skyddade områden

Område

Avloppskänsliga områden, inlandsvatten, fosfor

EUID

SELK001

Områdestyp

Avloppsvattendirektivet

Typtillhörighet

Värde

Typindelning/Typtillhörighet ?

Vattentyp - Sjö

3DLK

Limnisk vattentypsregion

Norra Sverige 200-800 m (3)

Medeldjup (m)

≥ 15 (D)

Alkalinitet (mekv/l)

≤ 1 (L)

Humus (mg Pt/l)

≤ 30 (K)

Vattenversion

I följande versioner har detta objekt existerat

Version

Ytvatten innan versionshantering

SVAR_2010_1

SVAR_2012_2

SVAR_2016

Datum

2011-05-09 12:09

2011-10-17 12:07

2012-11-08 09:07

2017-06-20 09:29

Cykel

Förvaltningscykel 1 (2004 - 2009)

Förvaltningscykel 2 (2010 - 2016)

Förlängning av förvaltningscykel 2

Förvaltningscykel 3 (2017 - 2021) (aktuell)

Vattentyp

Vattenförekomst

Vattenförekomst

Vattenförekomst

Vattenförekomst

Kontakta Länsstyrelsen i Jämtland

E-post Z-DL-vattendirektivet@lansstyrelsen.se

Hemsida <http://www.lansstyrelsen.se/jamtland/Sv/miljo-och-klimat/vatten-och-vattenanvandning/eg-ramdirektiv/Pages/index.aspx>