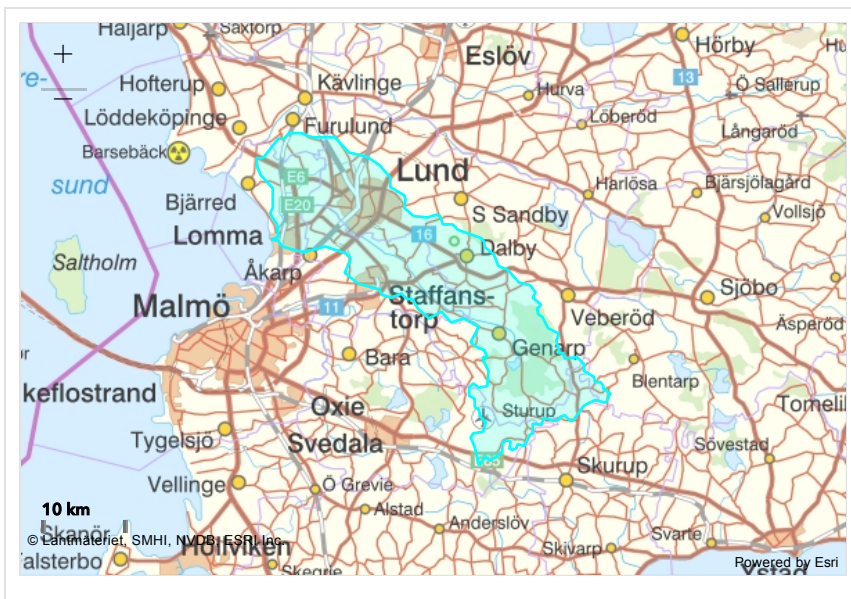


Höje å - Huvudavrinningsområde

Områdesstatistik



Sammanställning över vattenkategorier

Visa statistik för

Vald vattentyp: Alla ytvatten

Vald storhet: Antal

Vattentyp	Antal	Längd/area
Grundvatten	4	315,17 km ²
Vattendrag	4	56,5 km
Summa	8	

Statistiken avspeglar *senaste publika klassningen* för vattenförekomster för **Förlängning av förvaltningscykel 2**

Visa statistik för

Förvaltningscykel ⁱ

Förlängning av förvaltningscykel 2

Indelningstyp ⁱ

Alla vattenförekomster

Välj vattentyp:

Alla ytvatten

Status ytvatten

Ekologisk status och potential

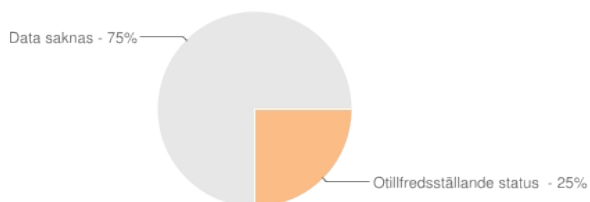
Förvaltningscykel: Förlängning av förvaltningscykel 2

Vald vattentyp: Alla vattenförekomster

Vald vattentyp: Alla ytvatten

Vald storhet: Antal

Klassning	Antal
Hög status	-
Maximal potential	-
God potential	-
God status	-
Måttlig potential	-
Måttlig status	-
Otillfredsställande potential	-
Otillfredsställande status	1
Dålig ekologisk potential	-
Dålig ekologisk status	-
Ej klassad	-
Data saknas	3
Summa	4 st



- Tillkomst/härkomst

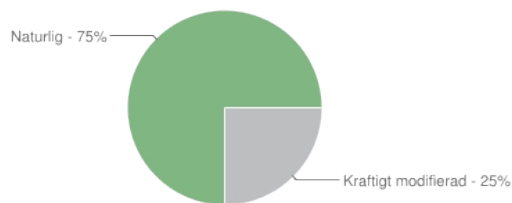
Förvaltningscykel: Förlängning av förvaltningscykel 2

Vald vattentyp: Alla vattenförekomster

Vald vattentyp: Alla ytvatten

Vald storhet: Antal

Klassning	Antal
Konstgjord	-
Kraftigt modifierad	1
Naturlig	3
Preliminärt kraftigt modifierat	-
Data saknas	-
Summa	4 st



- Kemisk status

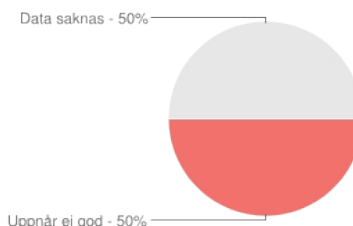
Förvaltningscykel: Förlängning av förvaltningscykel 2

Vald vattentyp: Alla vattenförekomster

Vald vattentyp: Alla ytvatten

Vald storhet: Antal

Klassning	Antal
God status	-
Uppnår ej god	2
Ej klassad	-
Data saknas	2
Summa	4 st



- Kemisk status utan överallt överskridande ämnen

Förvaltningscykel: Förlängning av förvaltningscykel 2

Vald vattentyp: Alla vattenförekomster

Vald vattentyp: Alla ytvatten

Vald storhet: Antal

Det finns inga vatten i Höje å - Huvudavrinningsområde med klassningar på parametern - **Kemisk status utan överallt överskridande ämnen**

Näringsämnen

Förvaltningscykel: Förlängning av förvaltningscykel 2

Vald vattentyp: Alla vattenförekomster

Vald vattentyp: Alla ytvatten

Vald storhet: Antal

Det finns inga vatten i Höje å - Huvudavrinningsområde med klassningar på parametern **Näringsämnen**

Försurning

Förvaltningscykel: Förlängning av förvaltningscykel 2

Vald vattentyp: Alla vattenförekomster

Vald vattentyp: Alla ytvatten

Vald storhet: Antal

Det finns inga vatten i Höje å - Huvudavrinningsområde med klassningar på parametern **Försurning**

Särskilda förorenande ämnen

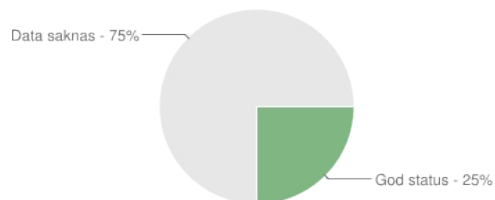
Förvaltningscykel: Förlängning av förvaltningscykel 2

Vald vattentyp: Alla vattenförekomster

Vald vattentyp: Alla ytvatten

Vald storhet: Antal

Klassning	Antal
Hög status	-
God status	1
Måttlig status	-
Ej klassad	-
Data saknas	3
Summa	4 st



Miljökonsekvenstyp ytvatten

Påverkanskällor ytvatten

Miljöproblem grundvatten

Påverkanskällor grundvatten